



N=5038700

E=1517600

2 Particelle: 149,150

Comune: (MI) MILANO
Foglio: 199

Scala originale: 1:1000
Dimensione cornice: 267.000 x 189.000 metri
Protocollo pratica T12935/2022

31-Lug-2022 14:0:12

Agenzia del Territorio
CATASTO FABBRICATI
Ufficio provinciale di
Milano

Dichiarazione protocollo n. MI0452243 del 11/07/2006
Planimetria di u.i.u. in Comune di Milano
Via Bono Cairoli Adelaide

civ. 34

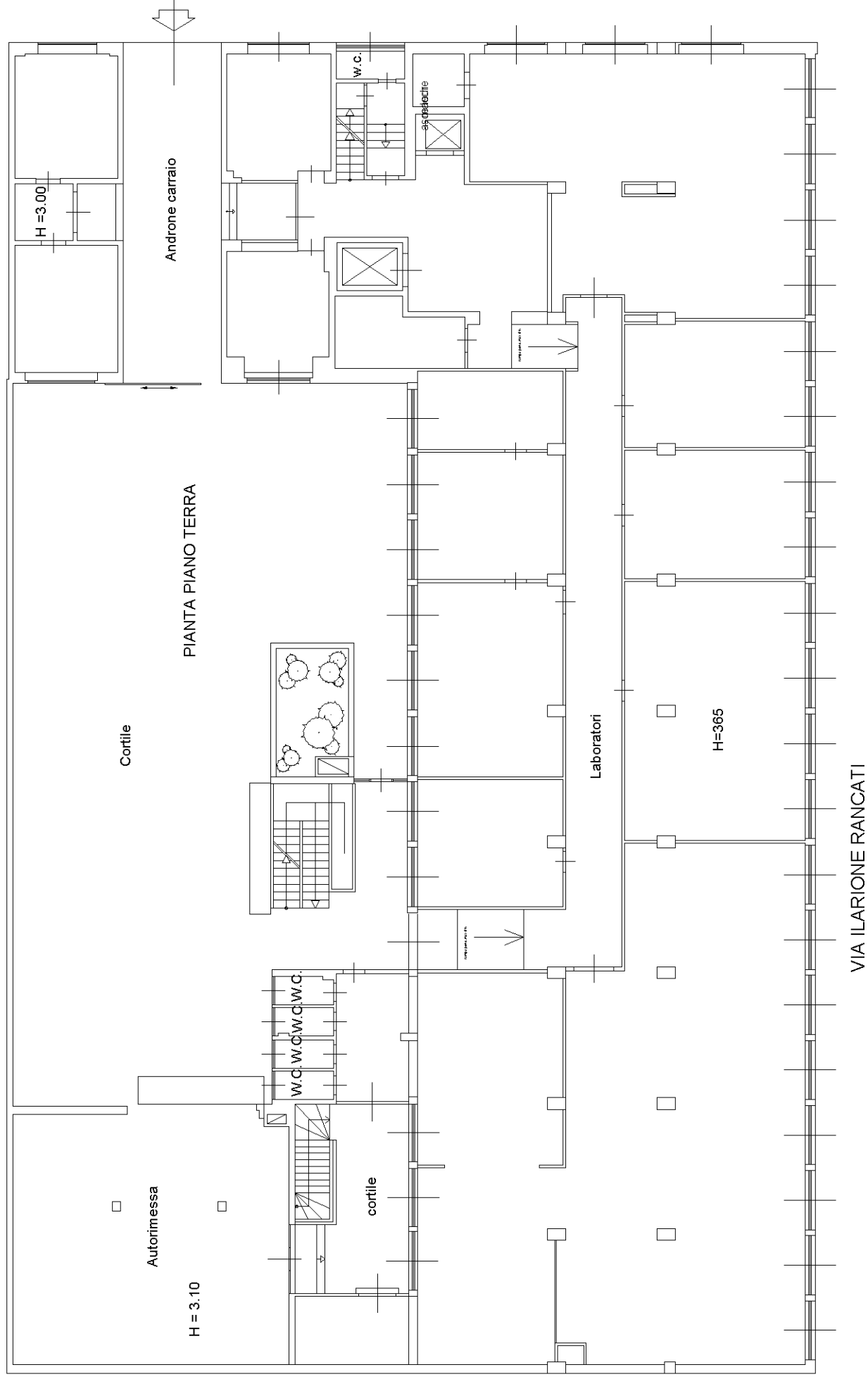
Identificativi Catastali:
Sezione:
Foglio: 199
Particella: 149
Subalterno: 501

Compilata da:
Ceriani Giovanni
Iscritto all'albo:
Ingegneri
Prov. Varese N. 2414

Scala 1:200

n.1

fg. 199 mapp 149 sub. 501
fg. 199 mapp 150 sub. 501



Agenzia del Territorio
CATASTO FABBRICATI
Ufficio provinciale di
Milano

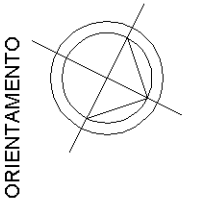
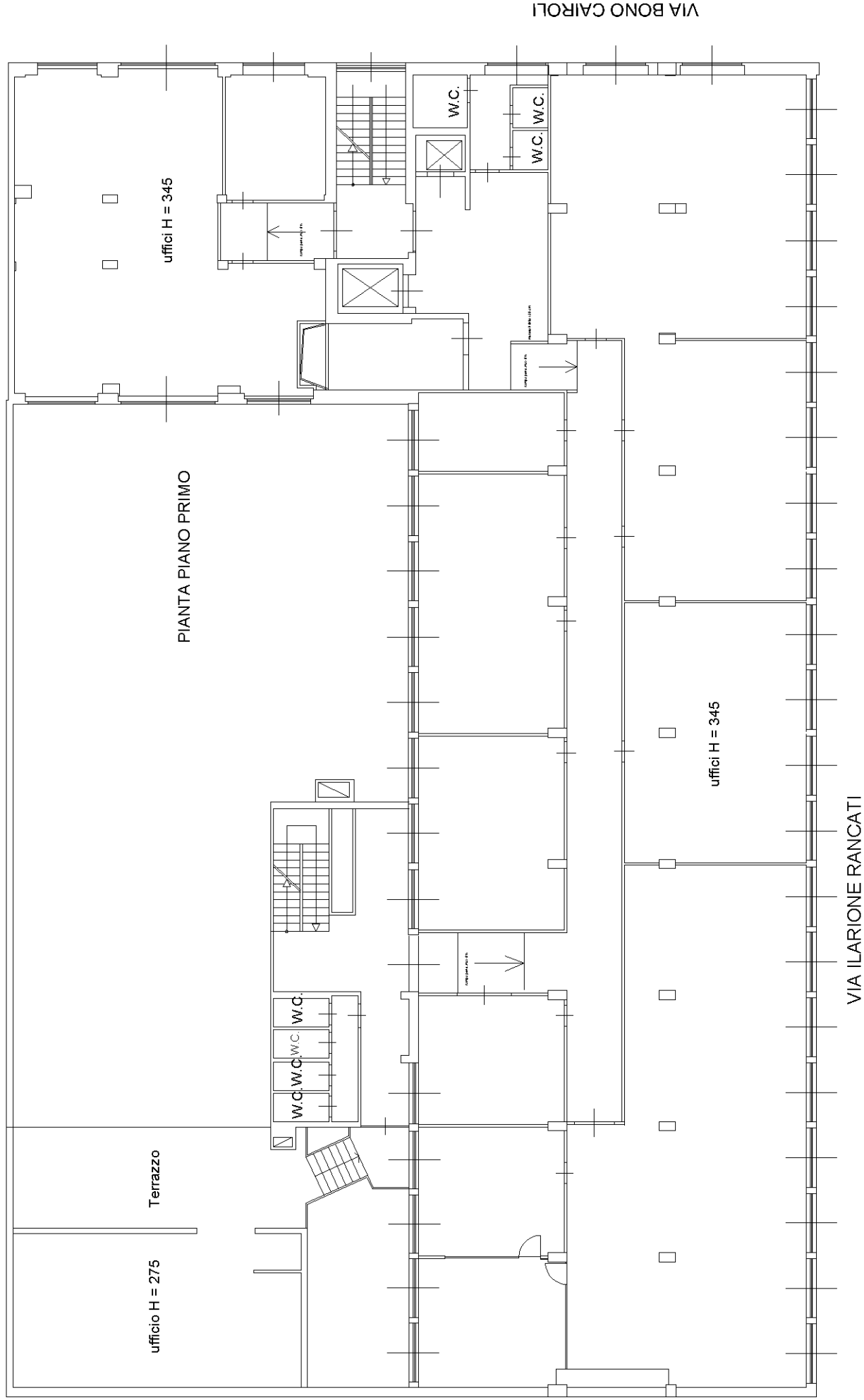
Dichiarazione protocollo n. MI0452243 del 11/07/2006
Planimetria di u.i.u. in Comune di Milano
Bbbb civ. 1

Identificativi Catastali:
Sezione:
Foglio: 199
Particella: 149
Subalterno: 501

Compilata da:
Ceriani Giovanni
Iscritto all'albo:
Ingegneri
Prov. Varese N. 2414

Scala 1:200

n.2



Agenzia del Territorio
CATASTO FABBRICATI
Ufficio provinciale di
Milano

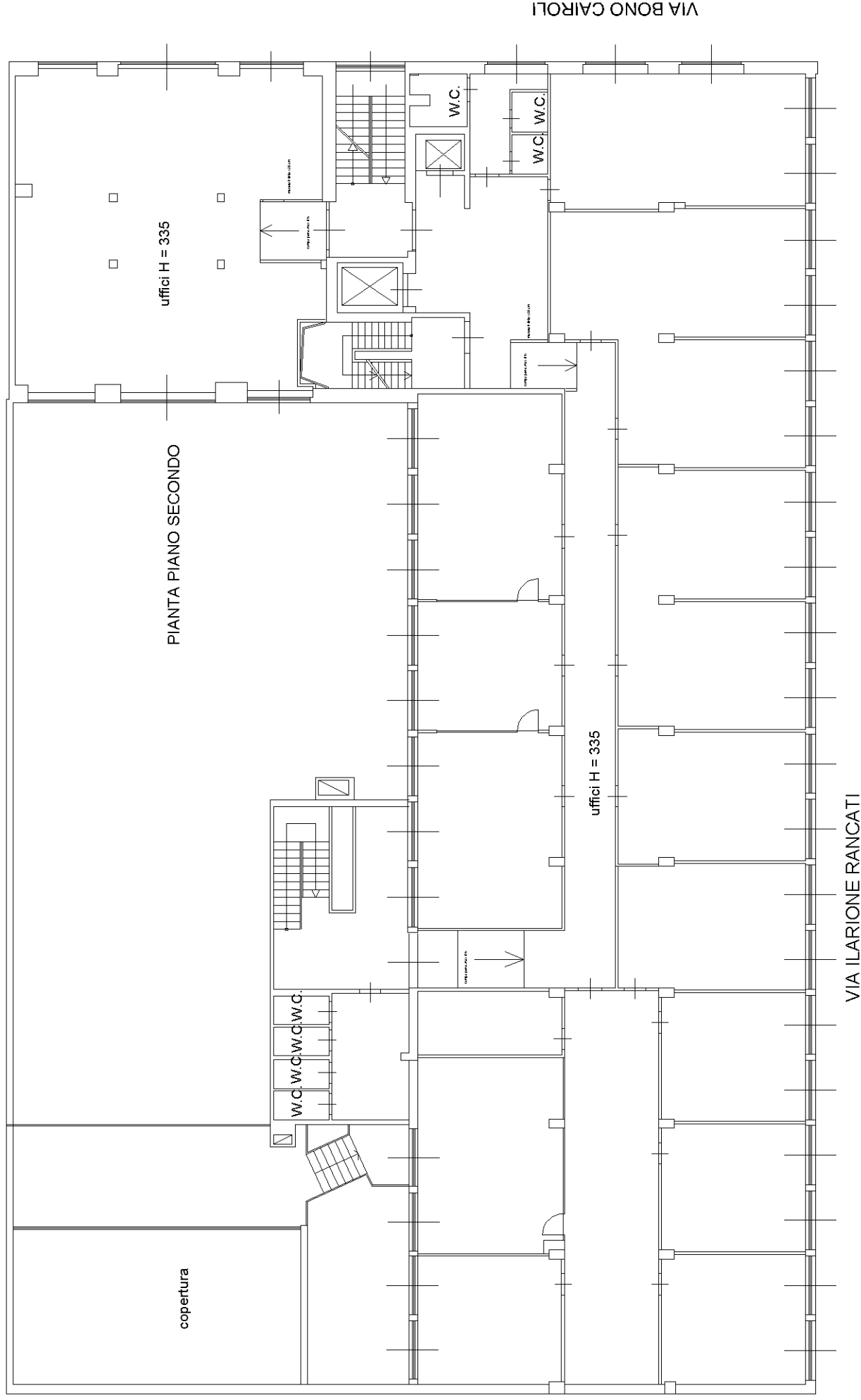
Dichiarazione protocollo n. MI0452243 del 11/07/2006
Planimetria di u.i.u. in Comune di Milano
Bbbb
civ. 1

Identificativi Catastali:
Sezione:
Foglio: 199
Particella: 149
Subalterno: 501

Compilata da:
Ceriani Giovanni
Iscritto all'albo:
Ingegneri
Prov. Varese
N. 2414

Scala 1:200

n.3



Agenzia del Territorio
CATASTO FABBRICATI
Ufficio provinciale di
Milano

Dichiarazione protocollo n. MI0452243 del 11/07/2006
Planimetria di u.i.u. in Comune di Milano
Via Bono Cairoli Adelaide

civ. 34

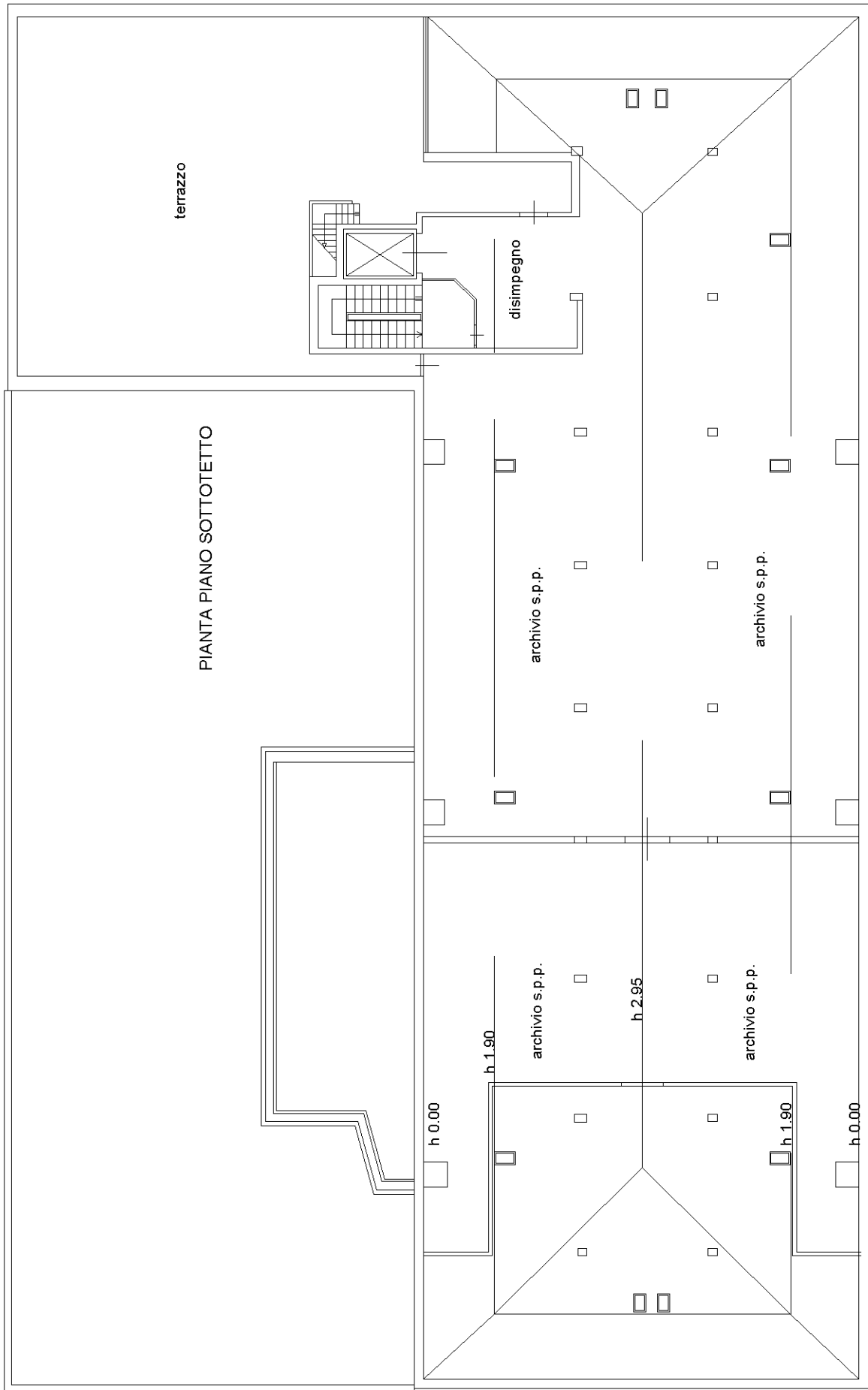
Identificativi Catastali:
Sezione:
Foglio: 199
Particella: 149
Subalterno: 501

Compilata da:
Ceriani Giovanni
Iscritto all'albo:
Ingegneri
Prov. Varese

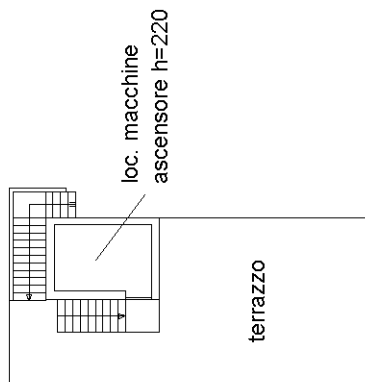
N. 2414

Scala 1:200

n.4



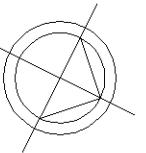
PIANTA PIANO QUARTO
LOCALE MACCHINE



VIA ILARIONE RANCATI

VIA BONO CAIROLI

ORIENTAMENTO



**Agenzia del Territorio
CATASTO FABBRICATI**
Ufficio provinciale di
Milano

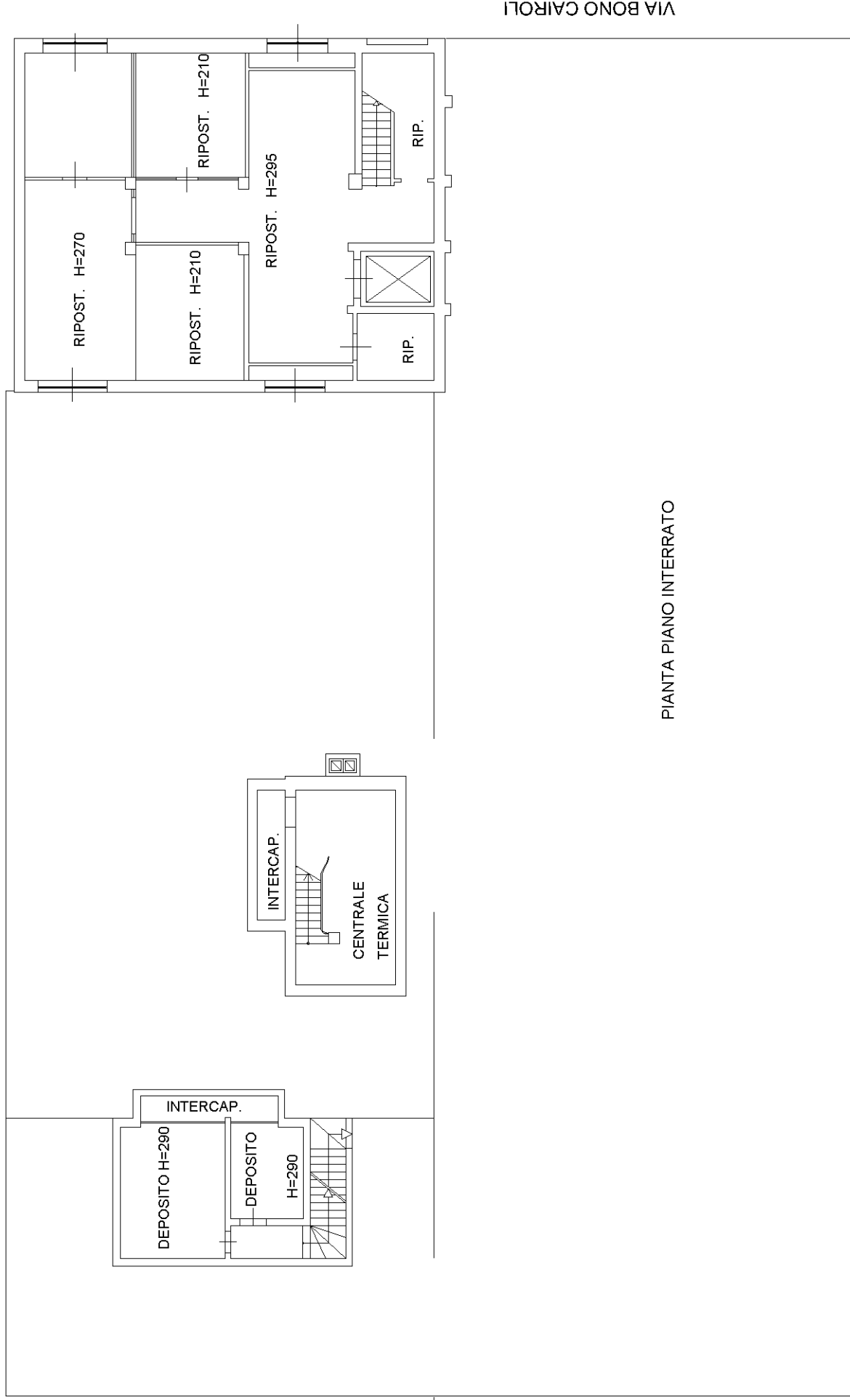
Scala 1: 200

n. 5

Dichiarazione protocollo n. MI0452243 del 11/07/2006
Planimetria di u.i.u. in Comune di Milano
Via Bono Cairoli Adelaide
civ. 34

Identificativi Catastali:
Sezione:
Foglio: 199
Particella: 149
Subalterno: 501

Compilata da:
Ceriani Giovanni
Iscritto all'albo:
Ingegneri
Prov. Varese
N. 2414



PIANTA PIANO INTERRATO

VIA ILARIONE RANCATI

VIA BONO CAIROLI

ORIENTAMENTO

