

N=5045900

E=1505000



Comune: (MI) GARBAGNATE MILANESE
Scala originale: 1:1000
Foglio: 28
Dimensione cornice: 267.000 x 189.000 metri
Protocollo pratica T448885/2022

15-Dic-2022 9:31:45

1 Particella: 508

Visura storica per immobile

Situazione degli atti informatizzati al 13/12/2022

Dati della richiesta	Comune di GARBAGNATE MILANESE (Codice:D912)
	Provincia di MILANO
Catasto Terreni	Foglio: 28 Particella: 509

Area di enti urbani e promiscui dal 19/01/2009

N.	DATI IDENTIFICATIVI				DATI CLASSAMENTO				DATI DERIVANTI DA	
	Foglio	Particella	Sub	Porz	Qualità Classe	Superficie(m ²)	Deduz	Reddito		
						ha are ca		Dominicale		Agrario
1	28	509		-	ENTE URBANO	00 00				Variazione del 19/01/2009 Pratica n. MI1060921 in atti dal 19/01/2009 (n. 28.1/2009)
Notifica						Partita		1		

Nella variazione sono stati soppressi i seguenti immobili:

Foglio:28 Particella:157 ; Foglio:28 Particella:158 ;

Sono stati inoltre variati i seguenti immobili:

Foglio:28 Particella:508 ;

Mappali Fabbricati Correlati

Codice Comune D912 - Foglio 28 - Particella 509/

Per ulteriori variazioni richiedere le visure storiche dei seguenti immobili soppressi, originari del precedente

Foglio 28 Particella 157 ; Foglio 28 Particella 158 ;

Visura telematica

Tributi speciali: Euro 0,90

Visura storica per immobile

Situazione degli atti informatizzati al 23/04/2023

Dati della richiesta	Comune di GARBAGNATE MILANESE (Codice:D912)
Catasto Terreni	Provincia di MILANO
	Foglio: 28 Particella: 508

Area di enti urbani e promiscui dal 19/01/2009

N.	DATI IDENTIFICATIVI				DATI CLASSAMENTO				DATI DERIVANTI DA	
	Foglio	Particella	Sub	Porz	Qualità Classe	Superficie(m ²)	Deduz	Reddito		
						ha are ca		Dominicale		Agrario
1	28	508		-	ENTE URBANO	35 60				Tipo Mappale del 19/01/2009 Pratica n. MI1060921 in atti dal 19/01/2009 (n. 28.1/2009)
Notifica						Partita	1			

Mappali Fabbricati Correlati

Codice Comune D912 - Foglio 28 - Particella 508/

Area di enti urbani e promiscui dal 19/01/2009

N.	DATI IDENTIFICATIVI				DATI CLASSAMENTO				DATI DERIVANTI DA	
	Foglio	Particella	Sub	Porz	Qualità Classe	Superficie(m ²)	Deduz	Reddito		
						ha are ca		Dominicale		Agrario
1	28	508		-	ENTE URBANO	35 60				Variatione del 19/01/2009 Pratica n. MI1060921 in atti dal 19/01/2009 (n. 28.1/2009)
Notifica						Partita	1			
Annotazioni		di stadio: COMPRENDE LE PARTICELLE:157,158								

Nella variazione sono stati soppressi i seguenti immobili:

Foglio:28 Particella:157 ; Foglio:28 Particella:158 ;

Sono stati inoltre variati i seguenti immobili:

Foglio:28 Particella:509 ;

Visura storica per immobile

Situazione degli atti informatizzati al 23/04/2023

Per ulteriori variazioni richiedere le visure storiche dei seguenti immobili soppressi, originari del precedente

Foglio 28 Particella 157 ; Foglio 28 Particella 158 ;

Visura telematica

Tributi speciali: Euro 0,90

Visura storica per immobile

Situazione degli atti informatizzati al 27/01/2023

Dati della richiesta	Comune di GARBAGNATE MILANESE (Codice:D912)
Catasto Terreni	Provincia di MILANO
	Foglio: 28 Particella: 157

Numero di mappa soppresso dal 19/01/2009

N.	DATI IDENTIFICATIVI			DATI CLASSAMENTO					DATI DERIVANTI DA	
	Foglio	Particella	Sub	Porz	Qualità Classe	Superficie(m ²)	Deduz	Reddito		
						ha are ca		Dominicale		Agrario
1	28	157		-	SOPPRESSO	00 00				Variazione del 19/01/2009 Pratica n. MI1060921 in atti dal 19/01/2009 (n. 28.1/2009)
Notifica				Partita						
Annotazioni				di stadio: UNITA ALLE PARTICELLE:508						

La soppressione ha originato e/o variato i seguenti immobili

Foglio 28 Particella 158 ; Foglio 28 Particella 508 ; Foglio 28 Particella 509 ;

Situazione dell'unità immobiliare dall'impianto meccanografico

N.	DATI IDENTIFICATIVI			DATI CLASSAMENTO					DATI DERIVANTI DA	
	Foglio	Particella	Sub	Porz	Qualità Classe	Superficie(m ²)	Deduz	Reddito		
						ha are ca		Dominicale		Agrario
1	28	157		-	SEMIN IRRIG 1	17 20	IE111A	Euro 15,81 L. 30.616	Euro 14,21 L. 27.520	Impianto meccanografico del 01/02/1964
Notifica				Partita		2460				

Visura storica per immobile

Situazione degli atti informatizzati al 27/01/2023

L'intestazione alla data della richiesta deriva dai seguenti atti:

Situazione degli intestati dal 16/10/2007

N.	DATI ANAGRAFICI	CODICE FISCALE	DIRITTI E ONERI REALI
1	IMMOBILIARE IPODROMO S.R.L.Sede in VILLORBA (TV)	03006840262*	(1) Proprieta' 1/1 fino al 19/01/2009
DATI DERIVANTI DA Atto del 16/10/2007 Pubblico ufficiale FORTE GIANLUCA Sede TREVISO (TV) Repertorio n. 189076 - COMPRAVENDITA Nota presentata con Modello Unico n. 85581.1/2007 Reparto PI di MILANO 2 in atti dal 31/10/2007			

Situazione degli intestati dal 19/01/2006

N.	DATI ANAGRAFICI	CODICE FISCALE	DIRITTI E ONERI REALI
1	IMMOBILIARE SANTA CROCE S.R.L.Sede in TREVISO (TV)	03928740269*	(1) Proprieta' 1/1 fino al 16/10/2007
DATI DERIVANTI DA Atto del 19/01/2006 Pubblico ufficiale PASSARO GABRIELLA Sede MILANO (MI) Repertorio n. 10962 - COMPRAVENDITA Nota presentata con Modello Unico n. 10405.1/2006 Reparto PI di MILANO 2 in atti dal 14/02/2006			

Situazione degli intestati dal 22/07/1996

N.	DATI ANAGRAFICI	CODICE FISCALE	DIRITTI E ONERI REALI
1	VIOLA Maria Anna nata a LODI (LO) il 12/06/1970	VLIMNN70H52E648P*	(1) Proprieta' 1/1 fino al 19/01/2006
DATI DERIVANTI DA Atto del 22/07/1996 Pubblico ufficiale NOTAIO GENTILE Sede RHO (MI) Repertorio n. 7209 - UR Sede RHO (MI) Registrazione n. 619 registrato in data 30/07/1996 - COMPRAVENDITA Voltura n. 9336.1/1996 - Pratica n. 1229340 in atti dal 17/12/2001			

Situazione degli intestati dall'impianto meccanografico

N.	DATI ANAGRAFICI	CODICE FISCALE	DIRITTI E ONERI REALI
1	SRL VALERA IN MILANO		(99) Da verificare fino al 22/07/1996
DATI DERIVANTI DA Impianto meccanografico del 01/02/1964			

Visura telematica

Tributi speciali: Euro 0,90

* Codice Fiscale Validato in Anagrafe Tributaria.

Visura storica per immobile

Situazione degli atti informatizzati al 27/01/2023

Dati della richiesta	Comune di GARBAGNATE MILANESE (Codice:D912)
Catasto Terreni	Provincia di MILANO
	Foglio: 28 Particella: 158

Numero di mappa soppresso dal 19/01/2009

N.	DATI IDENTIFICATIVI			DATI CLASSAMENTO					DATI DERIVANTI DA	
	Foglio	Particella	Sub	Porz	Qualità Classe	Superficie(m ²)	Deduz	Reddito		
						ha are ca		Dominicale		Agrario
1	28	158		-	SOPPRESSO	00 00				Variazione del 19/01/2009 Pratica n. MI1060921 in atti dal 19/01/2009 (n. 28.1/2009)
Notifica				Partita						
Annotazioni				di stadio: UNITA ALLE PARTICELLE:508						

La soppressione ha originato e/o variato i seguenti immobili

Foglio 28 Particella 157 ; Foglio 28 Particella 508 ; Foglio 28 Particella 509 ;

Situazione dell'unità immobiliare dall'impianto meccanografico

N.	DATI IDENTIFICATIVI			DATI CLASSAMENTO					DATI DERIVANTI DA	
	Foglio	Particella	Sub	Porz	Qualità Classe	Superficie(m ²)	Deduz	Reddito		
						ha are ca		Dominicale		Agrario
1	28	158		-	SEMIN IRRIG 1	18 40	IE111A	Euro 16,91 L. 32.752	Euro 15,20 L. 29.440	Impianto meccanografico del 01/02/1964
Notifica				Partita			2460			

Visura storica per immobile

Situazione degli atti informatizzati al 27/01/2023

L'intestazione alla data della richiesta deriva dai seguenti atti:

Situazione degli intestati dal 16/10/2007

N.	DATI ANAGRAFICI	CODICE FISCALE	DIRITTI E ONERI REALI
1	IMMOBILIARE IPODROMO S.R.L.Sede in VILLORBA (TV)	03006840262*	(1) Proprieta' 1/1 fino al 19/01/2009
DATI DERIVANTI DA Atto del 16/10/2007 Pubblico ufficiale FORTE GIANLUCA Sede TREVISO (TV) Repertorio n. 189076 - COMPRAVENDITA Nota presentata con Modello Unico n. 85581.1/2007 Reparto PI di MILANO 2 in atti dal 31/10/2007			

Situazione degli intestati dal 19/01/2006

N.	DATI ANAGRAFICI	CODICE FISCALE	DIRITTI E ONERI REALI
1	IMMOBILIARE SANTA CROCE S.R.L.Sede in TREVISO (TV)	03928740269*	(1) Proprieta' 1/1 fino al 16/10/2007
DATI DERIVANTI DA Atto del 19/01/2006 Pubblico ufficiale PASSARO GABRIELLA Sede MILANO (MI) Repertorio n. 10962 - COMPRAVENDITA Nota presentata con Modello Unico n. 10405.1/2006 Reparto PI di MILANO 2 in atti dal 14/02/2006			

Situazione degli intestati dal 22/07/1996

N.	DATI ANAGRAFICI	CODICE FISCALE	DIRITTI E ONERI REALI
1	VIOLA Maria Anna nata a LODI (LO) il 12/06/1970	VLIMNN70H52E648P*	(1) Proprieta' 1/1 fino al 19/01/2006
DATI DERIVANTI DA Atto del 22/07/1996 Pubblico ufficiale NOTAIO GENTILE Sede RHO (MI) Repertorio n. 7209 - UR Sede RHO (MI) Registrazione n. 619 registrato in data 30/07/1996 - COMPRAVENDITA Voltura n. 9336.1/1996 - Pratica n. 1229340 in atti dal 17/12/2001			

Situazione degli intestati dall'impianto meccanografico

N.	DATI ANAGRAFICI	CODICE FISCALE	DIRITTI E ONERI REALI
1	SRL VALERA IN MILANO		(99) Da verificare fino al 22/07/1996
DATI DERIVANTI DA Impianto meccanografico del 01/02/1964			

Visura telematica

Tributi speciali: Euro 0,90

* Codice Fiscale Validato in Anagrafe Tributaria.

Visura storica per immobile

Situazione degli atti informatizzati al 23/04/2023

Dati della richiesta	Comune di GARBAGNATE MILANESE (Codice:D912)
Catasto Fabbricati	Provincia di MILANO Foglio: 28 Particella: 508 Sub.: 1

INTESTATO

1	IMMOBILIARE IPPODROMO S.R.L. Sede in VILLORBA (TV)	03006840262*	(1) Proprieta' 1/1
---	--	--------------	--------------------

Unità immobiliare dal 27/02/2009

N.	DATI IDENTIFICATIVI				DATI DI CLASSAMENTO							DATI DERIVANTI DA	
	Sezione Urbana	Foglio	Particella	Sub	Zona Cens.	Micro Zona	Categoria	Classe	Consistenza	Superficie Catastale	Rendita		
1		28	508	1			F/1		3100 m ²			COSTITUZIONE del 27/02/2009 Pratica n. MI0164304 in atti dal 27/02/2009 COSTITUZIONE (n. 1137.1/2009)	
Indirizzo		VIA MONVISO n. 160 Piano T											
Notifica							Partita				Mod.58		

Mappali Terreni Correlati

Codice Comune D912 - Foglio 28 - Particella 508

L'intestazione alla data della richiesta deriva dai seguenti atti:

Situazione degli intestati dal 27/02/2009

N.	DATI ANAGRAFICI	CODICE FISCALE	DIRITTI E ONERI REALI
1	IMMOBILIARE IPPODROMO S.R.L.Sede in VILLORBA (TV)	03006840262*	(1) Proprieta' 1/1
DATI DERIVANTI DA		COSTITUZIONE del 27/02/2009 Pratica n. MI0164304 in atti dal 27/02/2009 COSTITUZIONE (n. 1137.1/2009)	

Visura telematica

Tributi speciali: Euro 0,90

* Codice Fiscale Validato in Anagrafe Tributaria.

Visura storica per immobile

Situazione degli atti informatizzati al 23/04/2023

Dati della richiesta	Comune di GARBAGNATE MILANESE (Codice:D912)
Catasto Fabbricati	Provincia di MILANO Foglio: 28 Particella: 508 Sub.: 2

Bene comune non censibile dal 27/02/2009

N.	DATI IDENTIFICATIVI				DATI DI CLASSAMENTO							DATI DERIVANTI DA
	Sezione Urbana	Foglio	Particella	Sub	Zona Cens.	Micro Zona	Categoria	Classe	Consistenza	Superficie Catastale	Rendita	
1		28	508	2								COSTITUZIONE del 27/02/2009 Pratica n. MI0164304 in atti dal 27/02/2009 COSTITUZIONE (n. 1137.1/2009)
Indirizzo		VIA MONVISO n. 160 Piano T-S1										
Notifica							Partita	A		Mod.58		

Mappali Terreni Correlati

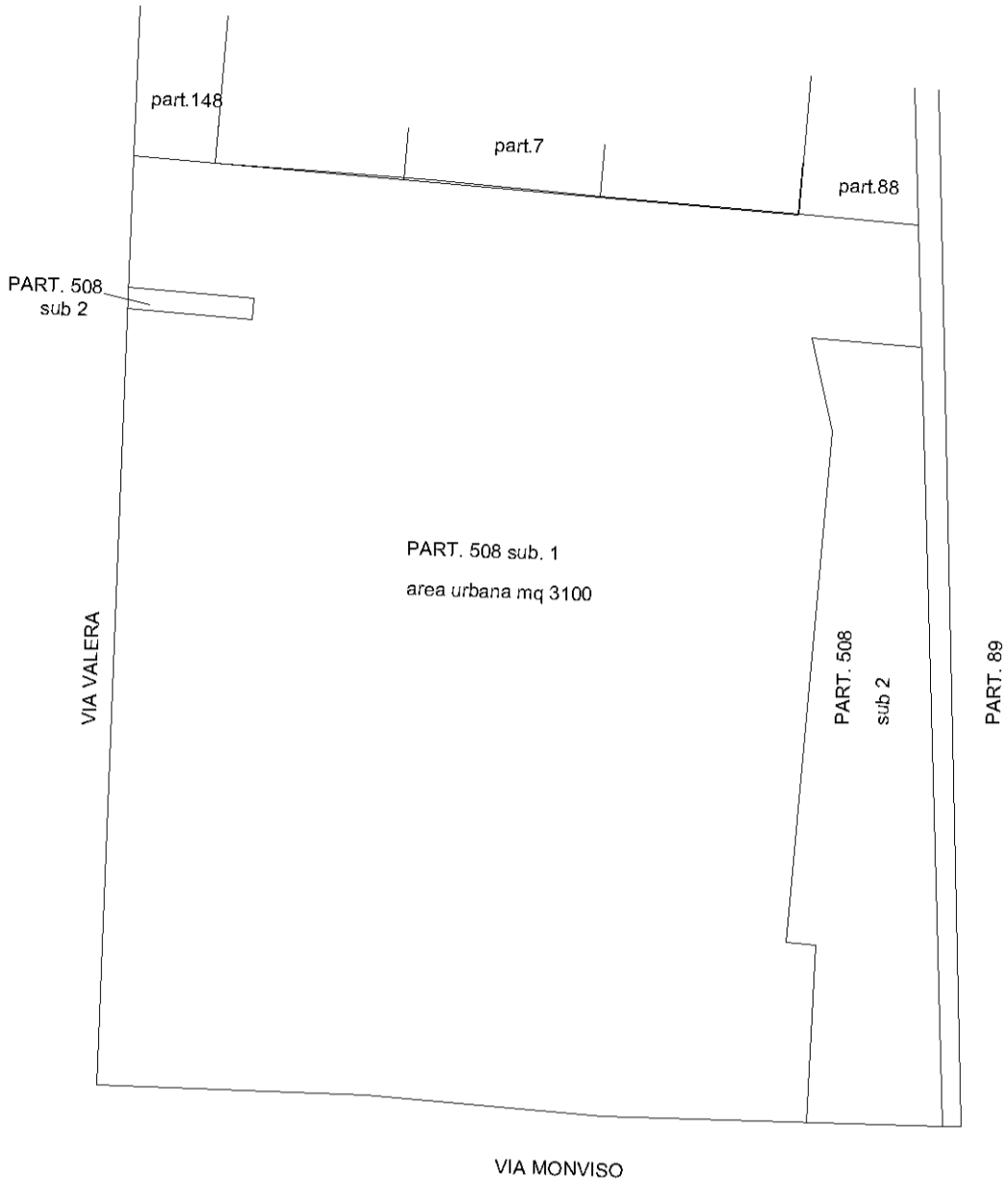
Codice Comune D912 - Foglio 28 - Particella 508

Visura telematica

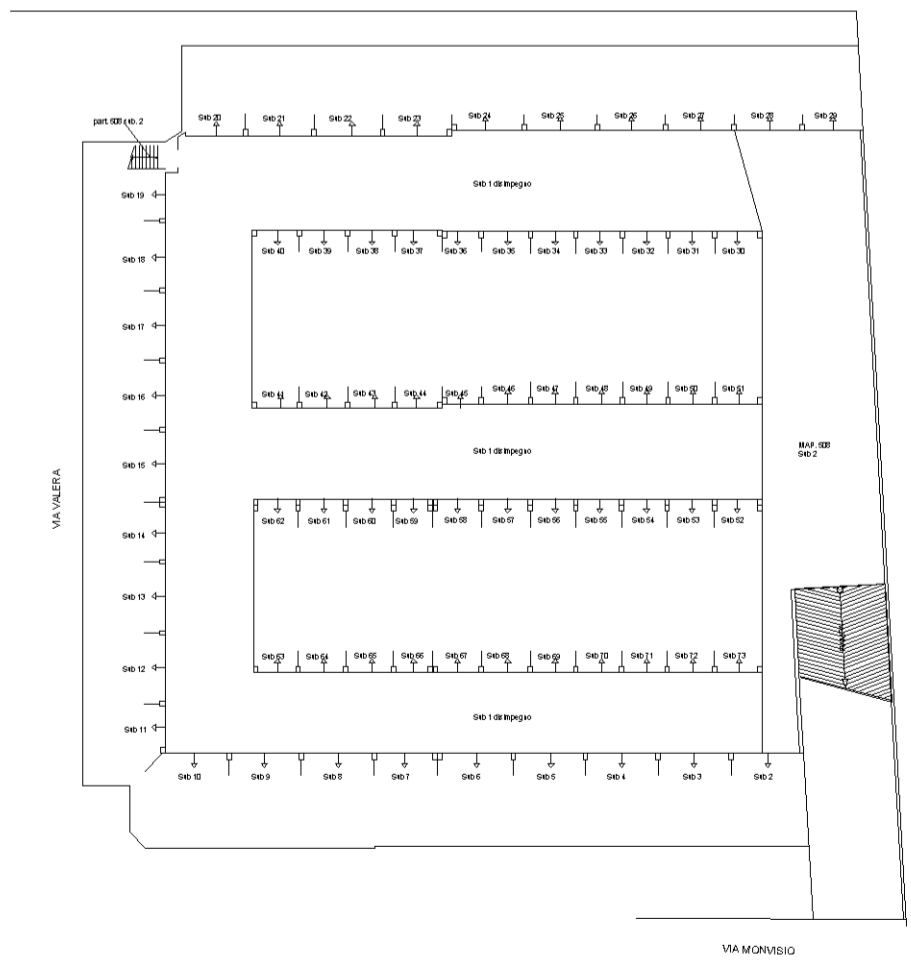
Tributi speciali: Euro 0,90

ELABORATO PLANIMETRICO Compilato da: Limonta Cesare Iscritto all'albo: Geometri
Comune di Garbagnate Milanese Sezione: Foglio: 28 Particella: 509
Dimostrazione grafica dei subalterni

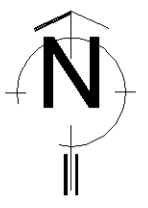
Prov. Milano N. 5817
Protocollo n. MI0164304 del 27/02/2009
Tipo Mappale n. 1060921 del 19/12/2008 Scala 1 : 500



PIANO TERRA



PIANO INTERRATO



ACCERTAMENTO DELLA PROPRIETÀ IMMOBILIARE URBANA ELENCO DEI SUBALTERNI ASSEGNATI

Comune	Sezione	Foglio	Particella	Tipo mappale	del:
GARBAGNATE MILANESE		28	508	1060921	19/12/2008

Sub	UBICAZIONE via/piazza	n.civ	Piani	Scala	Int	DESCRIZIONE
1	via monviso	160	T			AREA URBANA DI MQ. 3100
2			T-S1			BENE COMUNE NON CENSIBILE

Comune	Sezione	Foglio	Particella	Tipo mappale	del:
GARBAGNATE MILANESE		28	509	1060921	19/12/2008

Sub	UBICAZIONE via/piazza	n.civ	Piani	Scala	Int	DESCRIZIONE
1			S1			BENE COMUNE NON CENSIBILE
2	via monviso	160	S1			BOX
3	via monviso	160	S1			BOX
4	via monviso	160	S1			BOX
5	via monviso	160	S1			BOX
6	via monviso	160	S1			BOX
7	via monviso	160	S1			BOX
8	via monviso	160	S1			BOX
9	via monviso	160	S1			BOX
10	via monviso	160	S1			BOX
11	via monviso	160	S1			BOX
12	via monviso	160	S1			BOX
13	via monviso	160	S1			BOX
14	via monviso	160	S1			BOX
15	via monviso	160	S1			BOX
16	via monviso	160	S1			BOX
17	via monviso	160	S1			BOX
18	via monviso	160	S1			BOX
19	via monviso	160	S1			BOX
20	via monviso	160	S1			BOX
21	via monviso	160	S1			BOX
22	via monviso	160	S1			BOX
23	via monviso	160	S1			BOX
24	via monviso	160	S1			BOX
25	via monviso	160	S1			BOX
26	via monviso	160	S1			BOX

27	via monviso	160	S1			BOX
28	via monviso	160	S1			BOX
29	via monviso	160	S1			BOX
30	via monviso	160	S1			BOX
31	via monviso	160	S1			BOX
32	via monviso	160	S1			BOX
33	via monviso	160	S1			BOX
34	via monviso	160	S1			BOX
35	via monviso	160	S1			BOX
36	via monviso	160	S1			BOX
37	via monviso	160	S1			BOX
38	via monviso	160	S1			BOX
39	via monviso	160	S1			BOX
40	via monviso	160	S1			BOX
41	via monviso	160	S1			BOX
42	via monviso	160	S1			BOX
43	via monviso	160	S1			BOX
44	via monviso	160	S1			BOX
45	via monviso	160	S1			BOX
46	via monviso	160	S1			BOX
47	via monviso	160	S1			BOX
48	via monviso	160	S1			BOX
49	via monviso	160	S1			BOX
50	via monviso	160	S1			BOX
51	via monviso	160	S1			BOX
52	via monviso	160	S1			BOX
53	via monviso	160	S1			BOX
54	via monviso	160	S1			BOX
55	via monviso	160	S1			BOX
56	via monviso	160	S1			BOX
57	via monviso	160	S1			BOX
58	via monviso	160	S1			BOX
59	via monviso	160	S1			BOX
60	via monviso	160	S1			BOX
61	via monviso	160	S1			BOX
62	via monviso	160	S1			BOX
63	via monviso	160	S1			BOX
64	via monviso	160	S1			BOX
65	via monviso	160	S1			BOX
66	via monviso	160	S1			BOX
67	via monviso	160	S1			BOX
68	via monviso	160	S1			BOX
69	via monviso	160	S1			BOX
70	via monviso	160	S1			BOX

71	via monviso	160	S1			BOX
72	via monviso	160	S1			BOX
73	via monviso	160	S1			BOX

Visura telematica

Visura attuale per soggetto

Situazione degli atti informatizzati al 15/12/2022

Dati della richiesta

Terreni e Fabbricati siti nel comune di GARBAGNATE MILANESE (D912) provincia MILANO



Soggetto richiesto:

IMMOBILIARE IPODROMO S.R.L. sede VILLORBA (TV) (CF: 03006840262)

Totali immobili: di catasto fabbricati 73



Immobile di catasto fabbricati - n.1

Dati identificativi: Comune di GARBAGNATE MILANESE (D912) (MI)

Foglio 28 Particella 509 Subalterno 2

Indirizzo: VIA MONVISO n. 160 Piano S1

Dati di classamento: Rendita: Euro 36,15, Categoria C/6^a, Classe 4, Consistenza 28 m²

Dati di superficie: Totale: 30 m²

Classamento e rendita non rettificati entro dodici mesi dalla data di iscrizione in atti della dichiarazione (D.M. 701/94)

Particelle corrispondenti al catasto terreni: Comune di GARBAGNATE MILANESE (D912) (MI) Foglio 28 Particella 509



Immobile di catasto fabbricati - n.2

Dati identificativi: Comune di GARBAGNATE MILANESE (D912) (MI)

Foglio 28 Particella 509 Subalterno 3

Indirizzo: VIA MONVISO n. 160 Piano S1

Dati di classamento: Rendita: Euro 36,15, Categoria C/6^a, Classe 4, Consistenza 28 m²

Dati di superficie: Totale: 30 m²

Classamento e rendita non rettificati entro dodici mesi dalla data di iscrizione in atti della dichiarazione (D.M. 701/94)

Particelle corrispondenti al catasto terreni: Comune di GARBAGNATE MILANESE (D912) (MI) Foglio 28 Particella 509

Ufficio Provinciale di Milano - Territorio
Servizi Catastali



Immobile di catasto fabbricati - n.3

Dati identificativi: Comune di **GARBAGNATE MILANESE (D912) (MI)**

Foglio **28** Particella **509** Subalterno **4**

Indirizzo: VIA MONVISO n. 160 Piano S1

Dati di classamento: Rendita: **Euro 36,15**, Categoria **C/6^a**, Classe **4**, Consistenza **28 m²**

Dati di superficie: Totale: **30 m²**

Classamento e rendita non rettificati entro dodici mesi dalla data di iscrizione in atti della dichiarazione (D.M. 701/94)

Particelle corrispondenti al catasto terreni: Comune di **GARBAGNATE MILANESE (D912) (MI)** Foglio **28** Particella **509**



Immobile di catasto fabbricati - n.4

Dati identificativi: Comune di **GARBAGNATE MILANESE (D912) (MI)**

Foglio **28** Particella **509** Subalterno **5**

Indirizzo: VIA MONVISO n. 160 Piano S1

Dati di classamento: Rendita: **Euro 34,86**, Categoria **C/6^a**, Classe **4**, Consistenza **27 m²**

Dati di superficie: Totale: **29 m²**

Classamento e rendita non rettificati entro dodici mesi dalla data di iscrizione in atti della dichiarazione (D.M. 701/94)

Particelle corrispondenti al catasto terreni: Comune di **GARBAGNATE MILANESE (D912) (MI)** Foglio **28** Particella **509**



Immobile di catasto fabbricati - n.5

Dati identificativi: Comune di **GARBAGNATE MILANESE (D912) (MI)**

Foglio **28** Particella **509** Subalterno **6**

Indirizzo: VIA MONVISO n. 160 Piano S1

Dati di classamento: Rendita: **Euro 36,15**, Categoria **C/6^a**, Classe **4**, Consistenza **28 m²**

Dati di superficie: Totale: **30 m²**

Classamento e rendita non rettificati entro dodici mesi dalla data di iscrizione in atti della dichiarazione (D.M. 701/94)

Particelle corrispondenti al catasto terreni: Comune di **GARBAGNATE MILANESE (D912) (MI)** Foglio **28** Particella **509**

Ufficio Provinciale di Milano - Territorio
Servizi Catastali



Immobile di catasto fabbricati - n.6

Dati identificativi: Comune di **GARBAGNATE MILANESE (D912) (MI)**

Foglio **28** Particella **509** Subalterno **7**

Indirizzo: VIA MONVISO n. 160 Piano S1

Dati di classamento: Rendita: **Euro 30,99**, Categoria **C/6^a**, Classe **4**, Consistenza **24 m²**

Dati di superficie: Totale: **26 m²**

Classamento e rendita non rettificati entro dodici mesi dalla data di iscrizione in atti della dichiarazione (D.M. 701/94)

Particelle corrispondenti al catasto terreni: Comune di **GARBAGNATE MILANESE (D912) (MI)** Foglio **28** Particella **509**



Immobile di catasto fabbricati - n.7

Dati identificativi: Comune di **GARBAGNATE MILANESE (D912) (MI)**

Foglio **28** Particella **509** Subalterno **8**

Indirizzo: VIA MONVISO n. 160 Piano S1

Dati di classamento: Rendita: **Euro 36,15**, Categoria **C/6^a**, Classe **4**, Consistenza **28 m²**

Dati di superficie: Totale: **30 m²**

Classamento e rendita non rettificati entro dodici mesi dalla data di iscrizione in atti della dichiarazione (D.M. 701/94)

Particelle corrispondenti al catasto terreni: Comune di **GARBAGNATE MILANESE (D912) (MI)** Foglio **28** Particella **509**



Immobile di catasto fabbricati - n.8

Dati identificativi: Comune di **GARBAGNATE MILANESE (D912) (MI)**

Foglio **28** Particella **509** Subalterno **9**

Indirizzo: VIA MONVISO n. 160 Piano S1

Dati di classamento: Rendita: **Euro 34,86**, Categoria **C/6^a**, Classe **4**, Consistenza **27 m²**

Dati di superficie: Totale: **29 m²**

Classamento e rendita non rettificati entro dodici mesi dalla data di iscrizione in atti della dichiarazione (D.M. 701/94)

Particelle corrispondenti al catasto terreni: Comune di **GARBAGNATE MILANESE (D912) (MI)** Foglio **28** Particella **509**

Ufficio Provinciale di Milano - Territorio
Servizi Catastali**Immobile di catasto fabbricati - n.9****Dati identificativi:** Comune di **GARBAGNATE MILANESE (D912) (MI)**Foglio **28** Particella **509** Subalterno **10****Indirizzo:** VIA MONVISO n. 160 Piano S1**Dati di classamento:** Rendita: **Euro 50,35**, Categoria **C/6^a**, Classe **4**, Consistenza **39 m²****Dati di superficie:** Totale: **41 m²**

Classamento e rendita non rettificati entro dodici mesi dalla data di iscrizione in atti della dichiarazione (D.M. 701/94)

Particelle corrispondenti al catasto terreni: Comune di **GARBAGNATE MILANESE (D912) (MI)** Foglio **28** Particella **509****Immobile di catasto fabbricati - n.10****Dati identificativi:** Comune di **GARBAGNATE MILANESE (D912) (MI)**Foglio **28** Particella **509** Subalterno **11****Indirizzo:** VIA MONVISO n. 160 Piano S1**Dati di classamento:** Rendita: **Euro 32,28**, Categoria **C/6^a**, Classe **4**, Consistenza **25 m²****Dati di superficie:** Totale: **27 m²**

Classamento e rendita non rettificati entro dodici mesi dalla data di iscrizione in atti della dichiarazione (D.M. 701/94)

Particelle corrispondenti al catasto terreni: Comune di **GARBAGNATE MILANESE (D912) (MI)** Foglio **28** Particella **509****Immobile di catasto fabbricati - n.11****Dati identificativi:** Comune di **GARBAGNATE MILANESE (D912) (MI)**Foglio **28** Particella **509** Subalterno **12****Indirizzo:** VIA MONVISO n. 160 Piano S1**Dati di classamento:** Rendita: **Euro 30,99**, Categoria **C/6^a**, Classe **4**, Consistenza **24 m²****Dati di superficie:** Totale: **26 m²**

Classamento e rendita non rettificati entro dodici mesi dalla data di iscrizione in atti della dichiarazione (D.M. 701/94)

Particelle corrispondenti al catasto terreni: Comune di **GARBAGNATE MILANESE (D912) (MI)** Foglio **28** Particella **509**



Immobile di catasto fabbricati - n.12

Dati identificativi: Comune di **GARBAGNATE MILANESE (D912) (MI)**

Foglio **28** Particella **509** Subalterno **13**

Indirizzo: VIA MONVISO n. 160 Piano S1

Dati di classamento: Rendita: **Euro 30,99**, Categoria **C/6^a**, Classe **4**, Consistenza **24 m²**

Dati di superficie: Totale: **26 m²**

Classamento e rendita non rettificati entro dodici mesi dalla data di iscrizione in atti della dichiarazione (D.M. 701/94)

Particelle corrispondenti al catasto terreni: Comune di **GARBAGNATE MILANESE (D912) (MI)** Foglio **28** Particella **509**



Immobile di catasto fabbricati - n.13

Dati identificativi: Comune di **GARBAGNATE MILANESE (D912) (MI)**

Foglio **28** Particella **509** Subalterno **14**

Indirizzo: VIA MONVISO n. 160 Piano S1

Dati di classamento: Rendita: **Euro 21,95**, Categoria **C/6^a**, Classe **4**, Consistenza **17 m²**

Dati di superficie: Totale: **19 m²**

Classamento e rendita non rettificati entro dodici mesi dalla data di iscrizione in atti della dichiarazione (D.M. 701/94)

Particelle corrispondenti al catasto terreni: Comune di **GARBAGNATE MILANESE (D912) (MI)** Foglio **28** Particella **509**



Immobile di catasto fabbricati - n.14

Dati identificativi: Comune di **GARBAGNATE MILANESE (D912) (MI)**

Foglio **28** Particella **509** Subalterno **15**

Indirizzo: VIA MONVISO n. 160 Piano S1

Dati di classamento: Rendita: **Euro 28,41**, Categoria **C/6^a**, Classe **4**, Consistenza **22 m²**

Dati di superficie: Totale: **24 m²**

Classamento e rendita non rettificati entro dodici mesi dalla data di iscrizione in atti della dichiarazione (D.M. 701/94)

Particelle corrispondenti al catasto terreni: Comune di **GARBAGNATE MILANESE (D912) (MI)** Foglio **28** Particella **509**

Ufficio Provinciale di Milano - Territorio
Servizi Catastali



Immobile di catasto fabbricati - n.15

Dati identificativi: Comune di **GARBAGNATE MILANESE (D912) (MI)**

Foglio **28** Particella **509** Subalterno **16**

Indirizzo: VIA MONVISO n. 160 Piano S1

Dati di classamento: Rendita: **Euro 29,70**, Categoria **C/6^a**, Classe **4**, Consistenza **23 m²**

Dati di superficie: Totale: **25 m²**

Classamento e rendita non rettificati entro dodici mesi dalla data di iscrizione in atti della dichiarazione (D.M. 701/94)

Particelle corrispondenti al catasto terreni: Comune di **GARBAGNATE MILANESE (D912) (MI)** Foglio **28**
Particella **509**



Immobile di catasto fabbricati - n.16

Dati identificativi: Comune di **GARBAGNATE MILANESE (D912) (MI)**

Foglio **28** Particella **509** Subalterno **17**

Indirizzo: VIA MONVISO n. 160 Piano S1

Dati di classamento: Rendita: **Euro 29,70**, Categoria **C/6^a**, Classe **4**, Consistenza **23 m²**

Dati di superficie: Totale: **25 m²**

Classamento e rendita non rettificati entro dodici mesi dalla data di iscrizione in atti della dichiarazione (D.M. 701/94)

Particelle corrispondenti al catasto terreni: Comune di **GARBAGNATE MILANESE (D912) (MI)** Foglio **28**
Particella **509**



Immobile di catasto fabbricati - n.17

Dati identificativi: Comune di **GARBAGNATE MILANESE (D912) (MI)**

Foglio **28** Particella **509** Subalterno **18**

Indirizzo: VIA MONVISO n. 160 Piano S1

Dati di classamento: Rendita: **Euro 29,70**, Categoria **C/6^a**, Classe **4**, Consistenza **23 m²**

Dati di superficie: Totale: **25 m²**

Classamento e rendita non rettificati entro dodici mesi dalla data di iscrizione in atti della dichiarazione (D.M. 701/94)

Particelle corrispondenti al catasto terreni: Comune di **GARBAGNATE MILANESE (D912) (MI)** Foglio **28**
Particella **509**



Immobile di catasto fabbricati - n.18

Dati identificativi: Comune di **GARBAGNATE MILANESE (D912) (MI)**

Foglio **28** Particella **509** Subalterno **19**

Indirizzo: VIA MONVISO n. 160 Piano S1

Dati di classamento: Rendita: **Euro 27,11**, Categoria **C/6^a**, Classe **4**, Consistenza **21 m²**

Dati di superficie: Totale: **23 m²**

Classamento e rendita non rettificati entro dodici mesi dalla data di iscrizione in atti della dichiarazione (D.M. 701/94)

Particelle corrispondenti al catasto terreni: Comune di **GARBAGNATE MILANESE (D912) (MI)** Foglio **28** Particella **509**



Immobile di catasto fabbricati - n.19

Dati identificativi: Comune di **GARBAGNATE MILANESE (D912) (MI)**

Foglio **28** Particella **509** Subalterno **20**

Indirizzo: VIA MONVISO n. 160 Piano S1

Dati di classamento: Rendita: **Euro 28,41**, Categoria **C/6^a**, Classe **4**, Consistenza **22 m²**

Dati di superficie: Totale: **24 m²**

Classamento e rendita non rettificati entro dodici mesi dalla data di iscrizione in atti della dichiarazione (D.M. 701/94)

Particelle corrispondenti al catasto terreni: Comune di **GARBAGNATE MILANESE (D912) (MI)** Foglio **28** Particella **509**



Immobile di catasto fabbricati - n.20

Dati identificativi: Comune di **GARBAGNATE MILANESE (D912) (MI)**

Foglio **28** Particella **509** Subalterno **21**

Indirizzo: VIA MONVISO n. 160 Piano S1

Dati di classamento: Rendita: **Euro 32,28**, Categoria **C/6^a**, Classe **4**, Consistenza **25 m²**

Dati di superficie: Totale: **27 m²**

Classamento e rendita non rettificati entro dodici mesi dalla data di iscrizione in atti della dichiarazione (D.M. 701/94)

Particelle corrispondenti al catasto terreni: Comune di **GARBAGNATE MILANESE (D912) (MI)** Foglio **28** Particella **509**

Ufficio Provinciale di Milano - Territorio
Servizi Catastali



Immobile di catasto fabbricati - n.21

Dati identificativi: Comune di **GARBAGNATE MILANESE (D912) (MI)**

Foglio **28** Particella **509** Subalterno **22**

Indirizzo: VIA MONVISO n. 160 Piano S1

Dati di classamento: Rendita: **Euro 32,28**, Categoria **C/6^a**, Classe **4**, Consistenza **25 m²**

Dati di superficie: Totale: **27 m²**

Classamento e rendita non rettificati entro dodici mesi dalla data di iscrizione in atti della dichiarazione (D.M. 701/94)

Particelle corrispondenti al catasto terreni: Comune di **GARBAGNATE MILANESE (D912) (MI)** Foglio **28**
Particella **509**



Immobile di catasto fabbricati - n.22

Dati identificativi: Comune di **GARBAGNATE MILANESE (D912) (MI)**

Foglio **28** Particella **509** Subalterno **23**

Indirizzo: VIA MONVISO n. 160 Piano S1

Dati di classamento: Rendita: **Euro 32,28**, Categoria **C/6^a**, Classe **4**, Consistenza **25 m²**

Dati di superficie: Totale: **27 m²**

Classamento e rendita non rettificati entro dodici mesi dalla data di iscrizione in atti della dichiarazione (D.M. 701/94)

Particelle corrispondenti al catasto terreni: Comune di **GARBAGNATE MILANESE (D912) (MI)** Foglio **28**
Particella **509**



Immobile di catasto fabbricati - n.23

Dati identificativi: Comune di **GARBAGNATE MILANESE (D912) (MI)**

Foglio **28** Particella **509** Subalterno **24**

Indirizzo: VIA MONVISO n. 160 Piano S1

Dati di classamento: Rendita: **Euro 34,86**, Categoria **C/6^a**, Classe **4**, Consistenza **27 m²**

Dati di superficie: Totale: **29 m²**

Classamento e rendita non rettificati entro dodici mesi dalla data di iscrizione in atti della dichiarazione (D.M. 701/94)

Particelle corrispondenti al catasto terreni: Comune di **GARBAGNATE MILANESE (D912) (MI)** Foglio **28**
Particella **509**

Ufficio Provinciale di Milano - Territorio
Servizi Catastali**Immobile di catasto fabbricati - n.24****Dati identificativi:** Comune di **GARBAGNATE MILANESE (D912) (MI)**Foglio **28** Particella **509** Subalterno **25****Indirizzo:** VIA MONVISO n. 160 Piano S1**Dati di classamento:** Rendita: **Euro 32,28**, Categoria **C/6^a**, Classe **4**, Consistenza **25 m²****Dati di superficie:** Totale: **27 m²**

Classamento e rendita non rettificati entro dodici mesi dalla data di iscrizione in atti della dichiarazione (D.M. 701/94)

Particelle corrispondenti al catasto terreni: Comune di **GARBAGNATE MILANESE (D912) (MI)** Foglio **28** Particella **509****Immobile di catasto fabbricati - n.25****Dati identificativi:** Comune di **GARBAGNATE MILANESE (D912) (MI)**Foglio **28** Particella **509** Subalterno **26****Indirizzo:** VIA MONVISO n. 160 Piano S1**Dati di classamento:** Rendita: **Euro 29,70**, Categoria **C/6^a**, Classe **4**, Consistenza **23 m²****Dati di superficie:** Totale: **25 m²**

Classamento e rendita non rettificati entro dodici mesi dalla data di iscrizione in atti della dichiarazione (D.M. 701/94)

Particelle corrispondenti al catasto terreni: Comune di **GARBAGNATE MILANESE (D912) (MI)** Foglio **28** Particella **509****Immobile di catasto fabbricati - n.26****Dati identificativi:** Comune di **GARBAGNATE MILANESE (D912) (MI)**Foglio **28** Particella **509** Subalterno **27****Indirizzo:** VIA MONVISO n. 160 Piano S1**Dati di classamento:** Rendita: **Euro 29,70**, Categoria **C/6^a**, Classe **4**, Consistenza **23 m²****Dati di superficie:** Totale: **25 m²**

Classamento e rendita non rettificati entro dodici mesi dalla data di iscrizione in atti della dichiarazione (D.M. 701/94)

Particelle corrispondenti al catasto terreni: Comune di **GARBAGNATE MILANESE (D912) (MI)** Foglio **28** Particella **509**

Ufficio Provinciale di Milano - Territorio
Servizi Catastali



Immobile di catasto fabbricati - n.27

Dati identificativi: Comune di **GARBAGNATE MILANESE (D912) (MI)**

Foglio **28** Particella **509** Subalterno **28**

Indirizzo: VIA MONVISO n. 160 Piano S1

Dati di classamento: Rendita: **Euro 29,70**, Categoria **C/6^a**, Classe **4**, Consistenza **23 m²**

Dati di superficie: Totale: **25 m²**

Classamento e rendita non rettificati entro dodici mesi dalla data di iscrizione in atti della dichiarazione (D.M. 701/94)

Particelle corrispondenti al catasto terreni: Comune di **GARBAGNATE MILANESE (D912) (MI)** Foglio **28**
Particella **509**



Immobile di catasto fabbricati - n.28

Dati identificativi: Comune di **GARBAGNATE MILANESE (D912) (MI)**

Foglio **28** Particella **509** Subalterno **29**

Indirizzo: VIA MONVISO n. 160 Piano S1

Dati di classamento: Rendita: **Euro 20,66**, Categoria **C/6^a**, Classe **4**, Consistenza **16 m²**

Dati di superficie: Totale: **18 m²**

Classamento e rendita non rettificati entro dodici mesi dalla data di iscrizione in atti della dichiarazione (D.M. 701/94)

Particelle corrispondenti al catasto terreni: Comune di **GARBAGNATE MILANESE (D912) (MI)** Foglio **28**
Particella **509**



Immobile di catasto fabbricati - n.29

Dati identificativi: Comune di **GARBAGNATE MILANESE (D912) (MI)**

Foglio **28** Particella **509** Subalterno **30**

Indirizzo: VIA MONVISO n. 160 Piano S1

Dati di classamento: Rendita: **Euro 20,66**, Categoria **C/6^a**, Classe **4**, Consistenza **16 m²**

Dati di superficie: Totale: **17 m²**

Classamento e rendita non rettificati entro dodici mesi dalla data di iscrizione in atti della dichiarazione (D.M. 701/94)

Particelle corrispondenti al catasto terreni: Comune di **GARBAGNATE MILANESE (D912) (MI)** Foglio **28**
Particella **509**

Ufficio Provinciale di Milano - Territorio
Servizi Catastali



Immobile di catasto fabbricati - n.30

Dati identificativi: Comune di **GARBAGNATE MILANESE (D912) (MI)**

Foglio **28** Particella **509** Subalterno **31**

Indirizzo: VIA MONVISO n. 160 Piano S1

Dati di classamento: Rendita: **Euro 20,66**, Categoria **C/6^a**, Classe **4**, Consistenza **16 m²**

Dati di superficie: Totale: **17 m²**

Classamento e rendita non rettificati entro dodici mesi dalla data di iscrizione in atti della dichiarazione (D.M. 701/94)

Particelle corrispondenti al catasto terreni: Comune di **GARBAGNATE MILANESE (D912) (MI)** Foglio **28**
Particella **509**



Immobile di catasto fabbricati - n.31

Dati identificativi: Comune di **GARBAGNATE MILANESE (D912) (MI)**

Foglio **28** Particella **509** Subalterno **32**

Indirizzo: VIA MONVISO n. 160 Piano S1

Dati di classamento: Rendita: **Euro 19,37**, Categoria **C/6^a**, Classe **4**, Consistenza **15 m²**

Dati di superficie: Totale: **16 m²**

Classamento e rendita non rettificati entro dodici mesi dalla data di iscrizione in atti della dichiarazione (D.M. 701/94)

Particelle corrispondenti al catasto terreni: Comune di **GARBAGNATE MILANESE (D912) (MI)** Foglio **28**
Particella **509**



Immobile di catasto fabbricati - n.32

Dati identificativi: Comune di **GARBAGNATE MILANESE (D912) (MI)**

Foglio **28** Particella **509** Subalterno **33**

Indirizzo: VIA MONVISO n. 160 Piano S1

Dati di classamento: Rendita: **Euro 20,66**, Categoria **C/6^a**, Classe **4**, Consistenza **16 m²**

Dati di superficie: Totale: **17 m²**

Classamento e rendita non rettificati entro dodici mesi dalla data di iscrizione in atti della dichiarazione (D.M. 701/94)

Particelle corrispondenti al catasto terreni: Comune di **GARBAGNATE MILANESE (D912) (MI)** Foglio **28**
Particella **509**

Ufficio Provinciale di Milano - Territorio
Servizi Catastali



Immobile di catasto fabbricati - n.33

Dati identificativi: Comune di **GARBAGNATE MILANESE (D912) (MI)**

Foglio **28** Particella **509** Subalterno **34**

Indirizzo: VIA MONVISO n. 160 Piano S1

Dati di classamento: Rendita: **Euro 19,37**, Categoria **C/6^a**, Classe **4**, Consistenza **15 m²**

Dati di superficie: Totale: **16 m²**

Classamento e rendita non rettificati entro dodici mesi dalla data di iscrizione in atti della dichiarazione (D.M. 701/94)

Particelle corrispondenti al catasto terreni: Comune di **GARBAGNATE MILANESE (D912) (MI)** Foglio **28**
Particella **509**



Immobile di catasto fabbricati - n.34

Dati identificativi: Comune di **GARBAGNATE MILANESE (D912) (MI)**

Foglio **28** Particella **509** Subalterno **35**

Indirizzo: VIA MONVISO n. 160 Piano S1

Dati di classamento: Rendita: **Euro 21,95**, Categoria **C/6^a**, Classe **4**, Consistenza **17 m²**

Dati di superficie: Totale: **18 m²**

Classamento e rendita non rettificati entro dodici mesi dalla data di iscrizione in atti della dichiarazione (D.M. 701/94)

Particelle corrispondenti al catasto terreni: Comune di **GARBAGNATE MILANESE (D912) (MI)** Foglio **28**
Particella **509**



Immobile di catasto fabbricati - n.35

Dati identificativi: Comune di **GARBAGNATE MILANESE (D912) (MI)**

Foglio **28** Particella **509** Subalterno **36**

Indirizzo: VIA MONVISO n. 160 Piano S1

Dati di classamento: Rendita: **Euro 23,24**, Categoria **C/6^a**, Classe **4**, Consistenza **18 m²**

Dati di superficie: Totale: **19 m²**

Classamento e rendita non rettificati entro dodici mesi dalla data di iscrizione in atti della dichiarazione (D.M. 701/94)

Particelle corrispondenti al catasto terreni: Comune di **GARBAGNATE MILANESE (D912) (MI)** Foglio **28**
Particella **509**

Ufficio Provinciale di Milano - Territorio
Servizi Catastali



Immobile di catasto fabbricati - n.36

Dati identificativi: Comune di **GARBAGNATE MILANESE (D912) (MI)**

Foglio **28** Particella **509** Subalterno **37**

Indirizzo: VIA MONVISO n. 160 Piano S1

Dati di classamento: Rendita: **Euro 23,24**, Categoria **C/6^a**, Classe **4**, Consistenza **18 m²**

Dati di superficie: Totale: **19 m²**

Classamento e rendita non rettificati entro dodici mesi dalla data di iscrizione in atti della dichiarazione (D.M. 701/94)

Particelle corrispondenti al catasto terreni: Comune di **GARBAGNATE MILANESE (D912) (MI)** Foglio **28**
Particella **509**



Immobile di catasto fabbricati - n.37

Dati identificativi: Comune di **GARBAGNATE MILANESE (D912) (MI)**

Foglio **28** Particella **509** Subalterno **38**

Indirizzo: VIA MONVISO n. 160 Piano S1

Dati di classamento: Rendita: **Euro 21,95**, Categoria **C/6^a**, Classe **4**, Consistenza **17 m²**

Dati di superficie: Totale: **18 m²**

Classamento e rendita non rettificati entro dodici mesi dalla data di iscrizione in atti della dichiarazione (D.M. 701/94)

Particelle corrispondenti al catasto terreni: Comune di **GARBAGNATE MILANESE (D912) (MI)** Foglio **28**
Particella **509**



Immobile di catasto fabbricati - n.38

Dati identificativi: Comune di **GARBAGNATE MILANESE (D912) (MI)**

Foglio **28** Particella **509** Subalterno **39**

Indirizzo: VIA MONVISO n. 160 Piano S1

Dati di classamento: Rendita: **Euro 21,95**, Categoria **C/6^a**, Classe **4**, Consistenza **17 m²**

Dati di superficie: Totale: **18 m²**

Classamento e rendita non rettificati entro dodici mesi dalla data di iscrizione in atti della dichiarazione (D.M. 701/94)

Particelle corrispondenti al catasto terreni: Comune di **GARBAGNATE MILANESE (D912) (MI)** Foglio **28**
Particella **509**



Immobile di catasto fabbricati - n.39

Dati identificativi: Comune di **GARBAGNATE MILANESE (D912) (MI)**

Foglio **28** Particella **509** Subalterno **40**

Indirizzo: VIA MONVISO n. 160 Piano S1

Dati di classamento: Rendita: **Euro 21,95**, Categoria **C/6^a**, Classe **4**, Consistenza **17 m²**

Dati di superficie: Totale: **18 m²**

Classamento e rendita non rettificati entro dodici mesi dalla data di iscrizione in atti della dichiarazione (D.M. 701/94)

Particelle corrispondenti al catasto terreni: Comune di **GARBAGNATE MILANESE (D912) (MI)** Foglio **28** Particella **509**



Immobile di catasto fabbricati - n.40

Dati identificativi: Comune di **GARBAGNATE MILANESE (D912) (MI)**

Foglio **28** Particella **509** Subalterno **41**

Indirizzo: VIA MONVISO n. 160 Piano S1

Dati di classamento: Rendita: **Euro 21,95**, Categoria **C/6^a**, Classe **4**, Consistenza **17 m²**

Dati di superficie: Totale: **18 m²**

Classamento e rendita non rettificati entro dodici mesi dalla data di iscrizione in atti della dichiarazione (D.M. 701/94)

Particelle corrispondenti al catasto terreni: Comune di **GARBAGNATE MILANESE (D912) (MI)** Foglio **28** Particella **509**



Immobile di catasto fabbricati - n.41

Dati identificativi: Comune di **GARBAGNATE MILANESE (D912) (MI)**

Foglio **28** Particella **509** Subalterno **42**

Indirizzo: VIA MONVISO n. 160 Piano S1

Dati di classamento: Rendita: **Euro 23,24**, Categoria **C/6^a**, Classe **4**, Consistenza **18 m²**

Dati di superficie: Totale: **19 m²**

Classamento e rendita non rettificati entro dodici mesi dalla data di iscrizione in atti della dichiarazione (D.M. 701/94)

Particelle corrispondenti al catasto terreni: Comune di **GARBAGNATE MILANESE (D912) (MI)** Foglio **28** Particella **509**

Ufficio Provinciale di Milano - Territorio
Servizi Catastali



Immobile di catasto fabbricati - n.42

Dati identificativi: Comune di **GARBAGNATE MILANESE (D912) (MI)**

Foglio **28** Particella **509** Subalterno **43**

Indirizzo: VIA MONVISO n. 160 Piano S1

Dati di classamento: Rendita: **Euro 23,24**, Categoria **C/6^a**, Classe **4**, Consistenza **18 m²**

Dati di superficie: Totale: **19 m²**

Classamento e rendita non rettificati entro dodici mesi dalla data di iscrizione in atti della dichiarazione (D.M. 701/94)

Particelle corrispondenti al catasto terreni: Comune di **GARBAGNATE MILANESE (D912) (MI)** Foglio **28** Particella **509**



Immobile di catasto fabbricati - n.43

Dati identificativi: Comune di **GARBAGNATE MILANESE (D912) (MI)**

Foglio **28** Particella **509** Subalterno **44**

Indirizzo: VIA MONVISO n. 160 Piano S1

Dati di classamento: Rendita: **Euro 21,95**, Categoria **C/6^a**, Classe **4**, Consistenza **17 m²**

Dati di superficie: Totale: **18 m²**

Classamento e rendita non rettificati entro dodici mesi dalla data di iscrizione in atti della dichiarazione (D.M. 701/94)

Particelle corrispondenti al catasto terreni: Comune di **GARBAGNATE MILANESE (D912) (MI)** Foglio **28** Particella **509**



Immobile di catasto fabbricati - n.44

Dati identificativi: Comune di **GARBAGNATE MILANESE (D912) (MI)**

Foglio **28** Particella **509** Subalterno **45**

Indirizzo: VIA MONVISO n. 160 Piano S1

Dati di classamento: Rendita: **Euro 21,95**, Categoria **C/6^a**, Classe **4**, Consistenza **17 m²**

Dati di superficie: Totale: **18 m²**

Classamento e rendita non rettificati entro dodici mesi dalla data di iscrizione in atti della dichiarazione (D.M. 701/94)

Particelle corrispondenti al catasto terreni: Comune di **GARBAGNATE MILANESE (D912) (MI)** Foglio **28** Particella **509**

Ufficio Provinciale di Milano - Territorio
Servizi Catastali



Immobile di catasto fabbricati - n.45

Dati identificativi: Comune di **GARBAGNATE MILANESE (D912) (MI)**

Foglio **28** Particella **509** Subalterno **46**

Indirizzo: VIA MONVISO n. 160 Piano S1

Dati di classamento: Rendita: **Euro 24,53**, Categoria **C/6^a**, Classe **4**, Consistenza **19 m²**

Dati di superficie: Totale: **20 m²**

Classamento e rendita non rettificati entro dodici mesi dalla data di iscrizione in atti della dichiarazione (D.M. 701/94)

Particelle corrispondenti al catasto terreni: Comune di **GARBAGNATE MILANESE (D912) (MI)** Foglio **28** Particella **509**



Immobile di catasto fabbricati - n.46

Dati identificativi: Comune di **GARBAGNATE MILANESE (D912) (MI)**

Foglio **28** Particella **509** Subalterno **47**

Indirizzo: VIA MONVISO n. 160 Piano S1

Dati di classamento: Rendita: **Euro 21,95**, Categoria **C/6^a**, Classe **4**, Consistenza **17 m²**

Dati di superficie: Totale: **18 m²**

Classamento e rendita non rettificati entro dodici mesi dalla data di iscrizione in atti della dichiarazione (D.M. 701/94)

Particelle corrispondenti al catasto terreni: Comune di **GARBAGNATE MILANESE (D912) (MI)** Foglio **28** Particella **509**



Immobile di catasto fabbricati - n.47

Dati identificativi: Comune di **GARBAGNATE MILANESE (D912) (MI)**

Foglio **28** Particella **509** Subalterno **48**

Indirizzo: VIA MONVISO n. 160 Piano S1

Dati di classamento: Rendita: **Euro 21,95**, Categoria **C/6^a**, Classe **4**, Consistenza **17 m²**

Dati di superficie: Totale: **18 m²**

Classamento e rendita non rettificati entro dodici mesi dalla data di iscrizione in atti della dichiarazione (D.M. 701/94)

Particelle corrispondenti al catasto terreni: Comune di **GARBAGNATE MILANESE (D912) (MI)** Foglio **28** Particella **509**

Ufficio Provinciale di Milano - Territorio
Servizi Catastali



Immobile di catasto fabbricati - n.48

Dati identificativi: Comune di **GARBAGNATE MILANESE (D912) (MI)**

Foglio **28** Particella **509** Subalterno **49**

Indirizzo: VIA MONVISO n. 160 Piano S1

Dati di classamento: Rendita: **Euro 21,95**, Categoria **C/6^a**, Classe **4**, Consistenza **17 m²**

Dati di superficie: Totale: **18 m²**

Classamento e rendita non rettificati entro dodici mesi dalla data di iscrizione in atti della dichiarazione (D.M. 701/94)

Particelle corrispondenti al catasto terreni: Comune di **GARBAGNATE MILANESE (D912) (MI)** Foglio **28** Particella **509**



Immobile di catasto fabbricati - n.49

Dati identificativi: Comune di **GARBAGNATE MILANESE (D912) (MI)**

Foglio **28** Particella **509** Subalterno **50**

Indirizzo: VIA MONVISO n. 160 Piano S1

Dati di classamento: Rendita: **Euro 23,24**, Categoria **C/6^a**, Classe **4**, Consistenza **18 m²**

Dati di superficie: Totale: **19 m²**

Classamento e rendita non rettificati entro dodici mesi dalla data di iscrizione in atti della dichiarazione (D.M. 701/94)

Particelle corrispondenti al catasto terreni: Comune di **GARBAGNATE MILANESE (D912) (MI)** Foglio **28** Particella **509**



Immobile di catasto fabbricati - n.50

Dati identificativi: Comune di **GARBAGNATE MILANESE (D912) (MI)**

Foglio **28** Particella **509** Subalterno **51**

Indirizzo: VIA MONVISO n. 160 Piano S1

Dati di classamento: Rendita: **Euro 23,24**, Categoria **C/6^a**, Classe **4**, Consistenza **18 m²**

Dati di superficie: Totale: **19 m²**

Classamento e rendita non rettificati entro dodici mesi dalla data di iscrizione in atti della dichiarazione (D.M. 701/94)

Particelle corrispondenti al catasto terreni: Comune di **GARBAGNATE MILANESE (D912) (MI)** Foglio **28** Particella **509**

Ufficio Provinciale di Milano - Territorio
Servizi Catastali



Immobile di catasto fabbricati - n.51

Dati identificativi: Comune di **GARBAGNATE MILANESE (D912) (MI)**

Foglio **28** Particella **509** Subalterno **52**

Indirizzo: VIA MONVISO n. 160 Piano S1

Dati di classamento: Rendita: **Euro 21,95**, Categoria **C/6^a**, Classe **4**, Consistenza **17 m²**

Dati di superficie: Totale: **18 m²**

Classamento e rendita non rettificati entro dodici mesi dalla data di iscrizione in atti della dichiarazione (D.M. 701/94)

Particelle corrispondenti al catasto terreni: Comune di **GARBAGNATE MILANESE (D912) (MI)** Foglio **28**
Particella **509**



Immobile di catasto fabbricati - n.52

Dati identificativi: Comune di **GARBAGNATE MILANESE (D912) (MI)**

Foglio **28** Particella **509** Subalterno **53**

Indirizzo: VIA MONVISO n. 160 Piano S1

Dati di classamento: Rendita: **Euro 21,95**, Categoria **C/6^a**, Classe **4**, Consistenza **17 m²**

Dati di superficie: Totale: **18 m²**

Classamento e rendita non rettificati entro dodici mesi dalla data di iscrizione in atti della dichiarazione (D.M. 701/94)

Particelle corrispondenti al catasto terreni: Comune di **GARBAGNATE MILANESE (D912) (MI)** Foglio **28**
Particella **509**



Immobile di catasto fabbricati - n.53

Dati identificativi: Comune di **GARBAGNATE MILANESE (D912) (MI)**

Foglio **28** Particella **509** Subalterno **54**

Indirizzo: VIA MONVISO n. 160 Piano S1

Dati di classamento: Rendita: **Euro 20,66**, Categoria **C/6^a**, Classe **4**, Consistenza **16 m²**

Dati di superficie: Totale: **17 m²**

Classamento e rendita non rettificati entro dodici mesi dalla data di iscrizione in atti della dichiarazione (D.M. 701/94)

Particelle corrispondenti al catasto terreni: Comune di **GARBAGNATE MILANESE (D912) (MI)** Foglio **28**
Particella **509**

Ufficio Provinciale di Milano - Territorio
Servizi Catastali



Immobile di catasto fabbricati - n.54

Dati identificativi: Comune di **GARBAGNATE MILANESE (D912) (MI)**

Foglio **28** Particella **509** Subalterno **55**

Indirizzo: VIA MONVISO n. 160 Piano S1

Dati di classamento: Rendita: **Euro 20,66**, Categoria **C/6^a**, Classe **4**, Consistenza **16 m²**

Dati di superficie: Totale: **17 m²**

Classamento e rendita non rettificati entro dodici mesi dalla data di iscrizione in atti della dichiarazione (D.M. 701/94)

Particelle corrispondenti al catasto terreni: Comune di **GARBAGNATE MILANESE (D912) (MI)** Foglio **28**
Particella **509**



Immobile di catasto fabbricati - n.55

Dati identificativi: Comune di **GARBAGNATE MILANESE (D912) (MI)**

Foglio **28** Particella **509** Subalterno **56**

Indirizzo: VIA MONVISO n. 160 Piano S1

Dati di classamento: Rendita: **Euro 20,66**, Categoria **C/6^a**, Classe **4**, Consistenza **16 m²**

Dati di superficie: Totale: **17 m²**

Classamento e rendita non rettificati entro dodici mesi dalla data di iscrizione in atti della dichiarazione (D.M. 701/94)

Particelle corrispondenti al catasto terreni: Comune di **GARBAGNATE MILANESE (D912) (MI)** Foglio **28**
Particella **509**



Immobile di catasto fabbricati - n.56

Dati identificativi: Comune di **GARBAGNATE MILANESE (D912) (MI)**

Foglio **28** Particella **509** Subalterno **57**

Indirizzo: VIA MONVISO n. 160 Piano S1

Dati di classamento: Rendita: **Euro 19,37**, Categoria **C/6^a**, Classe **4**, Consistenza **15 m²**

Dati di superficie: Totale: **16 m²**

Classamento e rendita non rettificati entro dodici mesi dalla data di iscrizione in atti della dichiarazione (D.M. 701/94)

Particelle corrispondenti al catasto terreni: Comune di **GARBAGNATE MILANESE (D912) (MI)** Foglio **28**
Particella **509**

Ufficio Provinciale di Milano - Territorio
Servizi Catastali



Immobile di catasto fabbricati - n.57

Dati identificativi: Comune di **GARBAGNATE MILANESE (D912) (MI)**

Foglio **28** Particella **509** Subalterno **58**

Indirizzo: VIA MONVISO n. 160 Piano S1

Dati di classamento: Rendita: **Euro 19,37**, Categoria **C/6^a**, Classe **4**, Consistenza **15 m²**

Dati di superficie: Totale: **16 m²**

Classamento e rendita non rettificati entro dodici mesi dalla data di iscrizione in atti della dichiarazione (D.M. 701/94)

Particelle corrispondenti al catasto terreni: Comune di **GARBAGNATE MILANESE (D912) (MI)** Foglio **28**
Particella **509**



Immobile di catasto fabbricati - n.58

Dati identificativi: Comune di **GARBAGNATE MILANESE (D912) (MI)**

Foglio **28** Particella **509** Subalterno **59**

Indirizzo: VIA MONVISO n. 160 Piano S1

Dati di classamento: Rendita: **Euro 18,08**, Categoria **C/6^a**, Classe **4**, Consistenza **14 m²**

Dati di superficie: Totale: **15 m²**

Classamento e rendita non rettificati entro dodici mesi dalla data di iscrizione in atti della dichiarazione (D.M. 701/94)

Particelle corrispondenti al catasto terreni: Comune di **GARBAGNATE MILANESE (D912) (MI)** Foglio **28**
Particella **509**



Immobile di catasto fabbricati - n.59

Dati identificativi: Comune di **GARBAGNATE MILANESE (D912) (MI)**

Foglio **28** Particella **509** Subalterno **60**

Indirizzo: VIA MONVISO n. 160 Piano S1

Dati di classamento: Rendita: **Euro 21,95**, Categoria **C/6^a**, Classe **4**, Consistenza **17 m²**

Dati di superficie: Totale: **18 m²**

Classamento e rendita non rettificati entro dodici mesi dalla data di iscrizione in atti della dichiarazione (D.M. 701/94)

Particelle corrispondenti al catasto terreni: Comune di **GARBAGNATE MILANESE (D912) (MI)** Foglio **28**
Particella **509**

Ufficio Provinciale di Milano - Territorio
Servizi Catastali



Immobile di catasto fabbricati - n.60

Dati identificativi: Comune di **GARBAGNATE MILANESE (D912) (MI)**

Foglio **28** Particella **509** Subalterno **61**

Indirizzo: VIA MONVISO n. 160 Piano S1

Dati di classamento: Rendita: **Euro 21,95**, Categoria **C/6^a**, Classe **4**, Consistenza **17 m²**

Dati di superficie: Totale: **18 m²**

Classamento e rendita non rettificati entro dodici mesi dalla data di iscrizione in atti della dichiarazione (D.M. 701/94)

Particelle corrispondenti al catasto terreni: Comune di **GARBAGNATE MILANESE (D912) (MI)** Foglio **28** Particella **509**



Immobile di catasto fabbricati - n.61

Dati identificativi: Comune di **GARBAGNATE MILANESE (D912) (MI)**

Foglio **28** Particella **509** Subalterno **62**

Indirizzo: VIA MONVISO n. 160 Piano S1

Dati di classamento: Rendita: **Euro 20,66**, Categoria **C/6^a**, Classe **4**, Consistenza **16 m²**

Dati di superficie: Totale: **17 m²**

Classamento e rendita non rettificati entro dodici mesi dalla data di iscrizione in atti della dichiarazione (D.M. 701/94)

Particelle corrispondenti al catasto terreni: Comune di **GARBAGNATE MILANESE (D912) (MI)** Foglio **28** Particella **509**



Immobile di catasto fabbricati - n.62

Dati identificativi: Comune di **GARBAGNATE MILANESE (D912) (MI)**

Foglio **28** Particella **509** Subalterno **63**

Indirizzo: VIA MONVISO n. 160 Piano S1

Dati di classamento: Rendita: **Euro 20,66**, Categoria **C/6^a**, Classe **4**, Consistenza **16 m²**

Dati di superficie: Totale: **17 m²**

Classamento e rendita non rettificati entro dodici mesi dalla data di iscrizione in atti della dichiarazione (D.M. 701/94)

Particelle corrispondenti al catasto terreni: Comune di **GARBAGNATE MILANESE (D912) (MI)** Foglio **28** Particella **509**

**Immobile di catasto fabbricati - n.63****Dati identificativi:** Comune di **GARBAGNATE MILANESE (D912) (MI)**Foglio **28** Particella **509** Subalterno **64****Indirizzo:** VIA MONVISO n. 160 Piano S1**Dati di classamento:** Rendita: **Euro 21,95**, Categoria **C/6^a**, Classe **4**, Consistenza **17 m²****Dati di superficie:** Totale: **18 m²**

Classamento e rendita non rettificati entro dodici mesi dalla data di iscrizione in atti della dichiarazione (D.M. 701/94)

Particelle corrispondenti al catasto terreni: Comune di **GARBAGNATE MILANESE (D912) (MI)** Foglio **28** Particella **509****Immobile di catasto fabbricati - n.64****Dati identificativi:** Comune di **GARBAGNATE MILANESE (D912) (MI)**Foglio **28** Particella **509** Subalterno **65****Indirizzo:** VIA MONVISO n. 160 Piano S1**Dati di classamento:** Rendita: **Euro 21,95**, Categoria **C/6^a**, Classe **4**, Consistenza **17 m²****Dati di superficie:** Totale: **18 m²**

Classamento e rendita non rettificati entro dodici mesi dalla data di iscrizione in atti della dichiarazione (D.M. 701/94)

Particelle corrispondenti al catasto terreni: Comune di **GARBAGNATE MILANESE (D912) (MI)** Foglio **28** Particella **509****Immobile di catasto fabbricati - n.65****Dati identificativi:** Comune di **GARBAGNATE MILANESE (D912) (MI)**Foglio **28** Particella **509** Subalterno **66****Indirizzo:** VIA MONVISO n. 160 Piano S1**Dati di classamento:** Rendita: **Euro 18,08**, Categoria **C/6^a**, Classe **4**, Consistenza **14 m²****Dati di superficie:** Totale: **15 m²**

Classamento e rendita non rettificati entro dodici mesi dalla data di iscrizione in atti della dichiarazione (D.M. 701/94)

Particelle corrispondenti al catasto terreni: Comune di **GARBAGNATE MILANESE (D912) (MI)** Foglio **28** Particella **509**

Ufficio Provinciale di Milano - Territorio
Servizi Catastali



Immobile di catasto fabbricati - n.66

Dati identificativi: Comune di **GARBAGNATE MILANESE (D912) (MI)**

Foglio **28** Particella **509** Subalterno **67**

Indirizzo: VIA MONVISO n. 160 Piano S1

Dati di classamento: Rendita: **Euro 21,95**, Categoria **C/6^a**, Classe **4**, Consistenza **17 m²**

Dati di superficie: Totale: **18 m²**

Classamento e rendita non rettificati entro dodici mesi dalla data di iscrizione in atti della dichiarazione (D.M. 701/94)

Particelle corrispondenti al catasto terreni: Comune di **GARBAGNATE MILANESE (D912) (MI)** Foglio **28** Particella **509**



Immobile di catasto fabbricati - n.67

Dati identificativi: Comune di **GARBAGNATE MILANESE (D912) (MI)**

Foglio **28** Particella **509** Subalterno **68**

Indirizzo: VIA MONVISO n. 160 Piano S1

Dati di classamento: Rendita: **Euro 23,24**, Categoria **C/6^a**, Classe **4**, Consistenza **18 m²**

Dati di superficie: Totale: **19 m²**

Classamento e rendita non rettificati entro dodici mesi dalla data di iscrizione in atti della dichiarazione (D.M. 701/94)

Particelle corrispondenti al catasto terreni: Comune di **GARBAGNATE MILANESE (D912) (MI)** Foglio **28** Particella **509**



Immobile di catasto fabbricati - n.68

Dati identificativi: Comune di **GARBAGNATE MILANESE (D912) (MI)**

Foglio **28** Particella **509** Subalterno **69**

Indirizzo: VIA MONVISO n. 160 Piano S1

Dati di classamento: Rendita: **Euro 20,66**, Categoria **C/6^a**, Classe **4**, Consistenza **16 m²**

Dati di superficie: Totale: **17 m²**

Classamento e rendita non rettificati entro dodici mesi dalla data di iscrizione in atti della dichiarazione (D.M. 701/94)

Particelle corrispondenti al catasto terreni: Comune di **GARBAGNATE MILANESE (D912) (MI)** Foglio **28** Particella **509**

Ufficio Provinciale di Milano - Territorio
Servizi Catastali



Immobile di catasto fabbricati - n.69

Dati identificativi: Comune di **GARBAGNATE MILANESE (D912) (MI)**

Foglio **28** Particella **509** Subalterno **70**

Indirizzo: VIA MONVISO n. 160 Piano S1

Dati di classamento: Rendita: **Euro 20,66**, Categoria **C/6^a**, Classe **4**, Consistenza **16 m²**

Dati di superficie: Totale: **17 m²**

Classamento e rendita non rettificati entro dodici mesi dalla data di iscrizione in atti della dichiarazione (D.M. 701/94)

Particelle corrispondenti al catasto terreni: Comune di **GARBAGNATE MILANESE (D912) (MI)** Foglio **28**
Particella **509**



Immobile di catasto fabbricati - n.70

Dati identificativi: Comune di **GARBAGNATE MILANESE (D912) (MI)**

Foglio **28** Particella **509** Subalterno **71**

Indirizzo: VIA MONVISO n. 160 Piano S1

Dati di classamento: Rendita: **Euro 20,66**, Categoria **C/6^a**, Classe **4**, Consistenza **16 m²**

Dati di superficie: Totale: **17 m²**

Classamento e rendita non rettificati entro dodici mesi dalla data di iscrizione in atti della dichiarazione (D.M. 701/94)

Particelle corrispondenti al catasto terreni: Comune di **GARBAGNATE MILANESE (D912) (MI)** Foglio **28**
Particella **509**



Immobile di catasto fabbricati - n.71

Dati identificativi: Comune di **GARBAGNATE MILANESE (D912) (MI)**

Foglio **28** Particella **509** Subalterno **72**

Indirizzo: VIA MONVISO n. 160 Piano S1

Dati di classamento: Rendita: **Euro 21,95**, Categoria **C/6^a**, Classe **4**, Consistenza **17 m²**

Dati di superficie: Totale: **18 m²**

Classamento e rendita non rettificati entro dodici mesi dalla data di iscrizione in atti della dichiarazione (D.M. 701/94)

Particelle corrispondenti al catasto terreni: Comune di **GARBAGNATE MILANESE (D912) (MI)** Foglio **28**
Particella **509**

Ufficio Provinciale di Milano - Territorio
Servizi Catastali



Immobile di catasto fabbricati - n.72

Dati identificativi: Comune di **GARBAGNATE MILANESE (D912) (MI)**

Foglio **28** Particella **509** Subalterno **73**

Indirizzo: VIA MONVISO n. 160 Piano S1

Dati di classamento: Rendita: **Euro 21,95**, Categoria **C/6^a**, Classe **4**, Consistenza **17 m²**

Dati di superficie: Totale: **18 m²**

Classamento e rendita non rettificati entro dodici mesi dalla data di iscrizione in atti della dichiarazione (D.M. 701/94)

Particelle corrispondenti al catasto terreni: Comune di **GARBAGNATE MILANESE (D912) (MI)** Foglio **28** Particella **509**



Immobile di catasto fabbricati - n.73

Dati identificativi: Comune di **GARBAGNATE MILANESE (D912) (MI)**

Foglio **28** Particella **508** Subalterno **1**

Indirizzo: VIA MONVISO n. 160 Piano T

Dati di classamento: Categoria **F/1^b**, Consistenza **3100 m²**

Particelle corrispondenti al catasto terreni: Comune di **GARBAGNATE MILANESE (D912) (MI)** Foglio **28** Particella **508**

> Intestazione attuale degli immobili dal n. 1 al n. 73 - totale righe intestati: 1

1. **IMMOBILIARE IPODROMO S.R.L. (CF 03006840262)** sede in VILLORBA (TV) Diritto di: Proprieta' per 1/1

> Totale Parziale

Catasto Fabbricati

Immobili siti nel comune di GARBAGNATE MILANESE (D912)

Numero immobili: **73** Rendita: **euro 1.839,95** Superficie: **4525 m²**

Ufficio Provinciale di Milano - Territorio
Servizi Catastali

> **Totale generale**

Catasto Fabbricati

Totale immobili: **73** Rendita: **euro 1.839,95** Superficie: **4525 m²**

Catasto Terreni

Totale immobili: **0**

Visura telematica

Tributi speciali: Euro 7,20

Legenda

- a) C/6: Stalle, scuderie, rimesse e autorimesse*
- b) F/1: Area urbana*

**Agenzia del Territorio
CATASTO FABBRICATI
Ufficio Provinciale di
Milano**

Dichiarazione protocollo n. MI0164304 del 27/02/2009

Planimetria di u.i.u. in Comune di Garbagnate Milanese

Via Monviso

civ. 160

Identificativi Catastali:

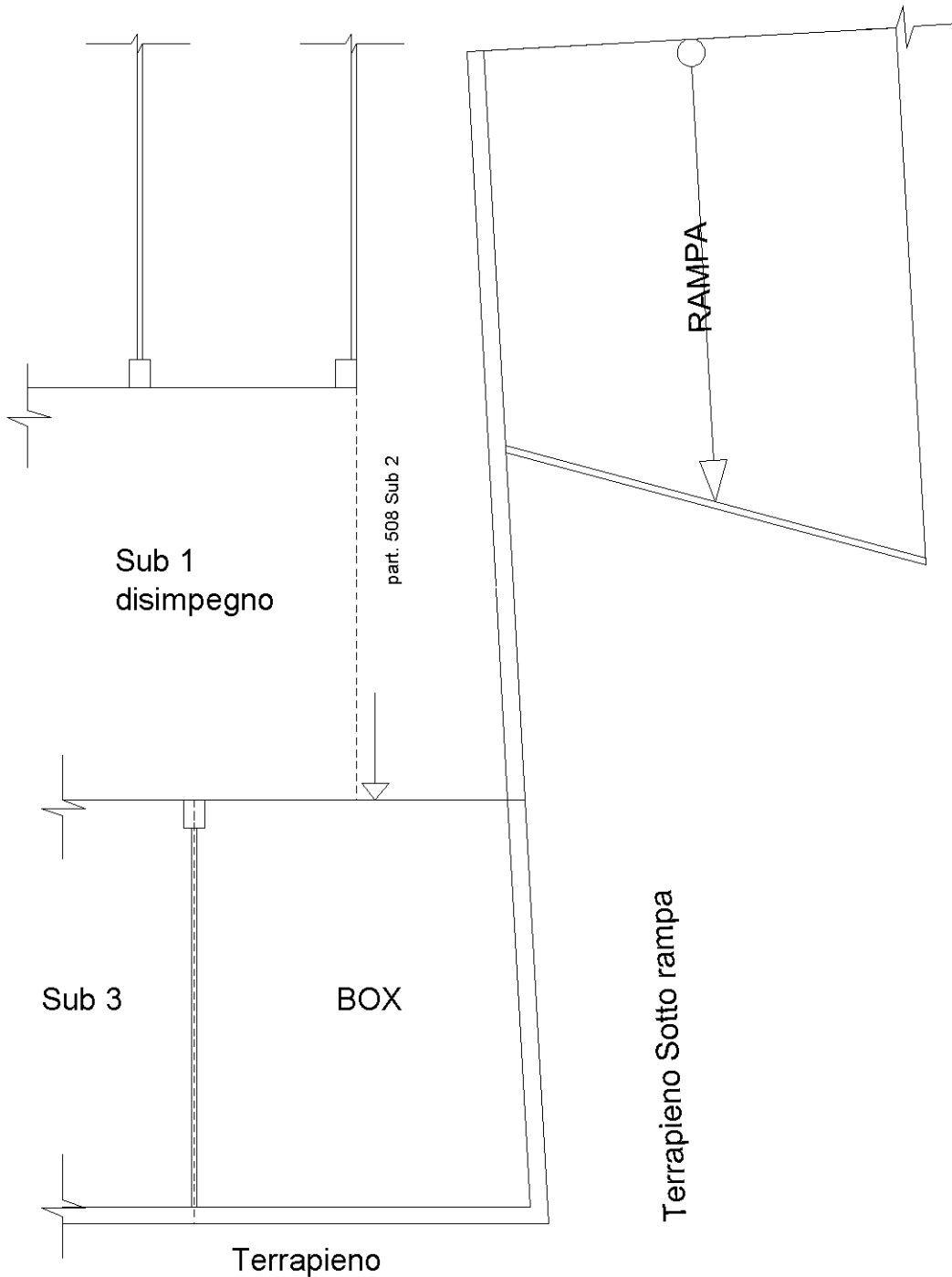
Sezione:
Foglio: 28
Particella: 509
Subalterno: 2

Compilata da:
Limonta Cesare
Iscritto all'albo:
Geometri

Prov. Milano

N. 5817

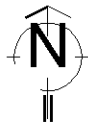
Scheda n. 1 Scala 1:100



Terrapieno Sotto rampa

Terrapieno

PIANO INTERRATO H. 320



**Agenzia del Territorio
CATASTO FABBRICATI
Ufficio Provinciale di
Milano**

Dichiarazione protocollo n. MI0164304 del 27/02/2009

Planimetria di u.i.u. in Comune di Garbagnate Milanese

Via Monviso

civ. 160

Identificativi Catastali:

Sezione:
Foglio: 28
Particella: 509
Subalterno: 3

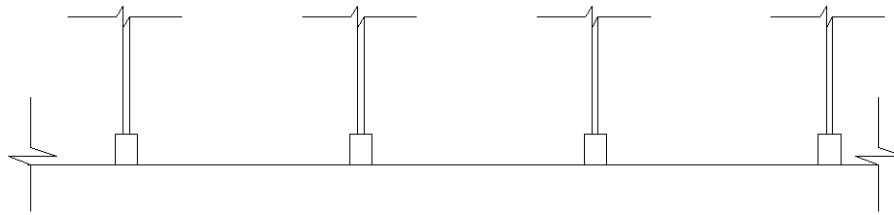
Compilata da:
Limonta Cesare
Iscritto all'albo:
Geometri

Prov. Milano

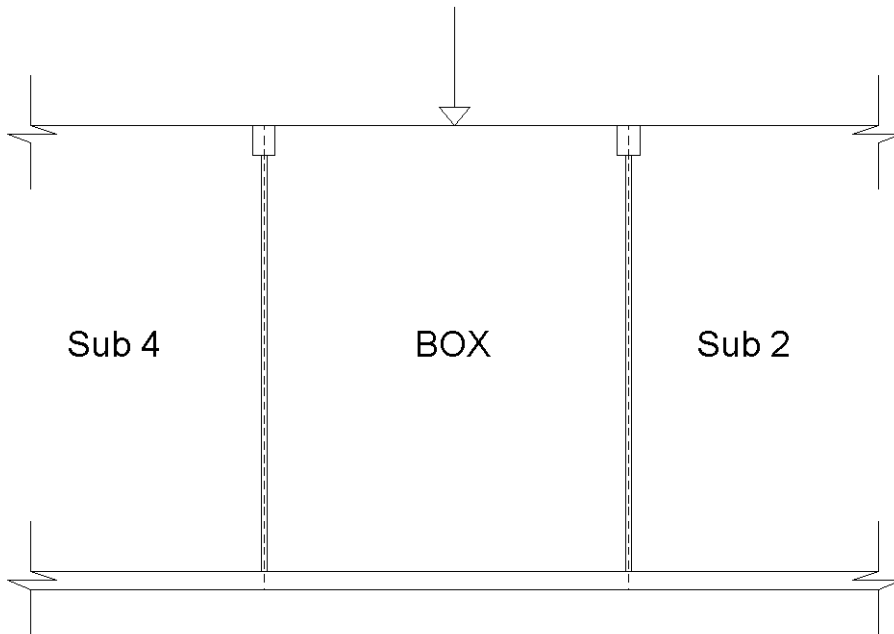
N. 5817

Scheda n. 1

Scala 1:100

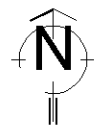


Sub 1 disimpegno



Terrapieno

PIANO INTERRATO H. 320



**Agenzia del Territorio
CATASTO FABBRICATI
Ufficio Provinciale di
Milano**

Dichiarazione protocollo n. MI0164304 del 27/02/2009

Planimetria di u.i.u. in Comune di Garbagnate Milanese

Via Monviso

civ. 160

Identificativi Catastali:

Sezione:
Foglio: 28
Particella: 509
Subalterno: 4

Compilata da:
Limonta Cesare

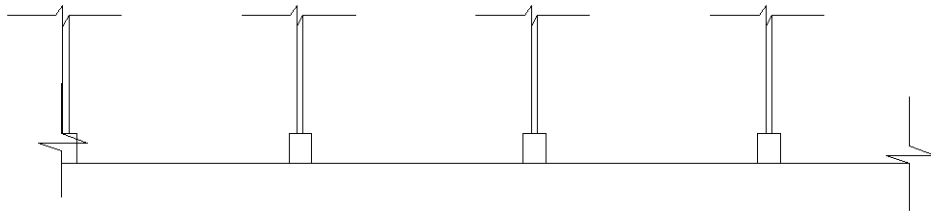
Iscritto all'albo:
Geometri

Prov. Milano

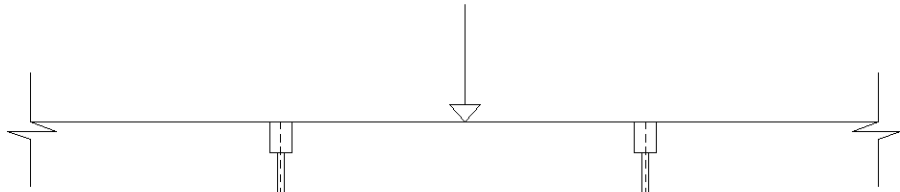
N. 5817

Scheda n. 1

Scala 1:100



Sub 1 disimpegno



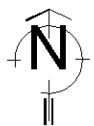
Sub 5

BOX

Sub 3



Terrapieno



PIANO INTERRATO H. 320

Ultima planimetria in atti

**Agenzia del Territorio
CATASTO FABBRICATI
Ufficio Provinciale di
Milano**

Dichiarazione protocollo n. MI0164304 del 27/02/2009

Planimetria di u.i.u. in Comune di Garbagnate Milanese

Via Monviso

civ. 160

Identificativi Catastali:

Sezione:
Foglio: 28
Particella: 509
Subalterno: 5

Compilata da:
Limonta Cesare

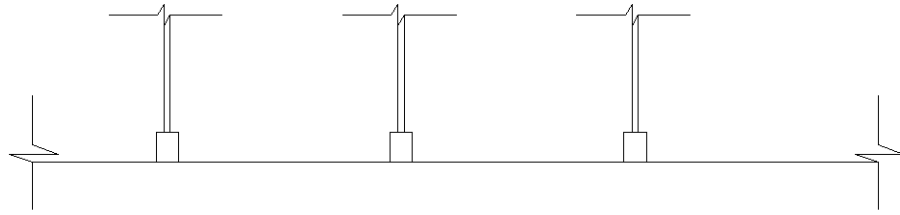
Iscritto all'albo:
Geometri

Prov. Milano

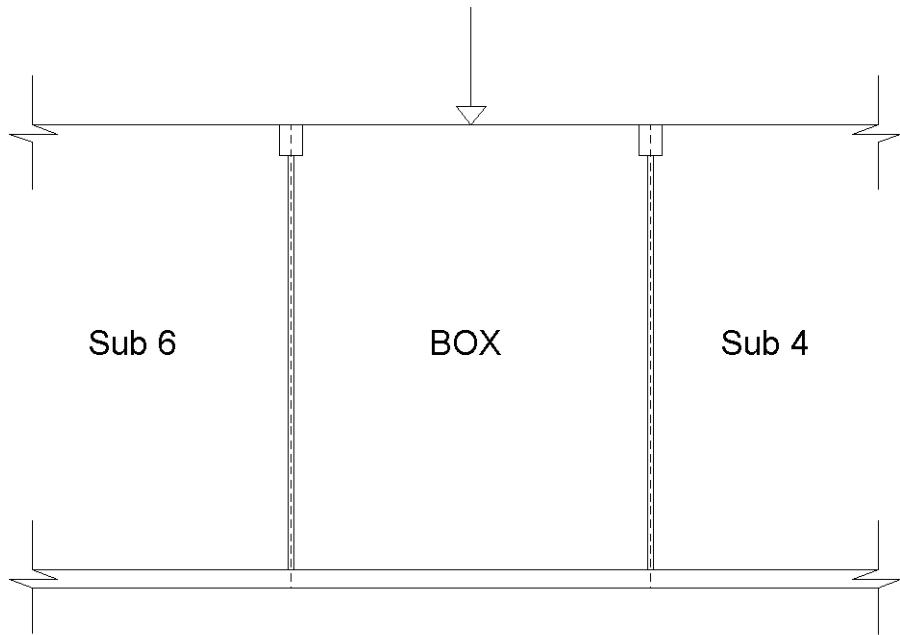
N. 5817

Scheda n. 1

Scala 1:100

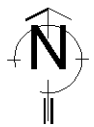


Sub 1 disimpegno



Terrapieno

PIANO INTERRATO H. 320



Ultima planimetria in atti

**Agenzia del Territorio
CATASTO FABBRICATI
Ufficio Provinciale di
Milano**

Dichiarazione protocollo n. MI0164304 del 27/02/2009

Planimetria di u.i.u. in Comune di Garbagnate Milanese

Via Monviso

civ. 160

Identificativi Catastali:

Sezione:
Foglio: 28
Particella: 509
Subalterno: 6

Compilata da:
Limonta Cesare

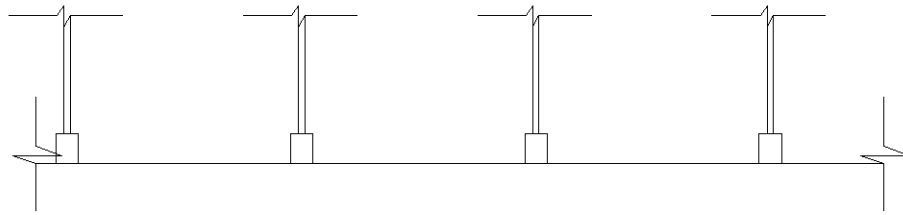
Iscritto all'albo:
Geometri

Prov. Milano

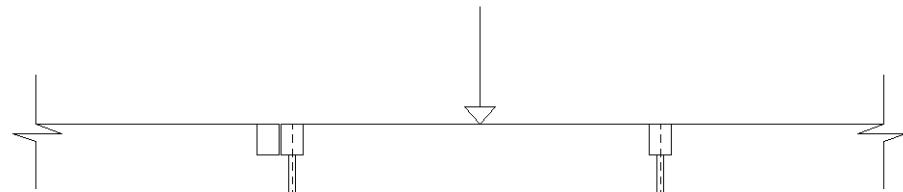
N. 5817

Scheda n. 1

Scala 1:100




Sub 1 disimpegno



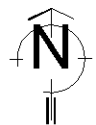
Sub 7

BOX

Sub 5



Terrapieno



PIANO INTERRATO H. 320

Ultima planimetria in atti

**Agenzia del Territorio
CATASTO FABBRICATI
Ufficio Provinciale di
Milano**

Dichiarazione protocollo n. MI0164304 del 27/02/2009

Planimetria di u.i.u. in Comune di Garbagnate Milanese

Via Monviso

civ. 160

Identificativi Catastali:

Sezione:
Foglio: 28
Particella: 509
Subalterno: 7

Compilata da:
Limonta Cesare

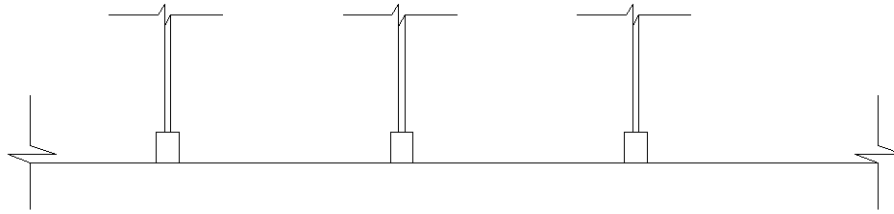
Iscritto all'albo:
Geometri

Prov. Milano

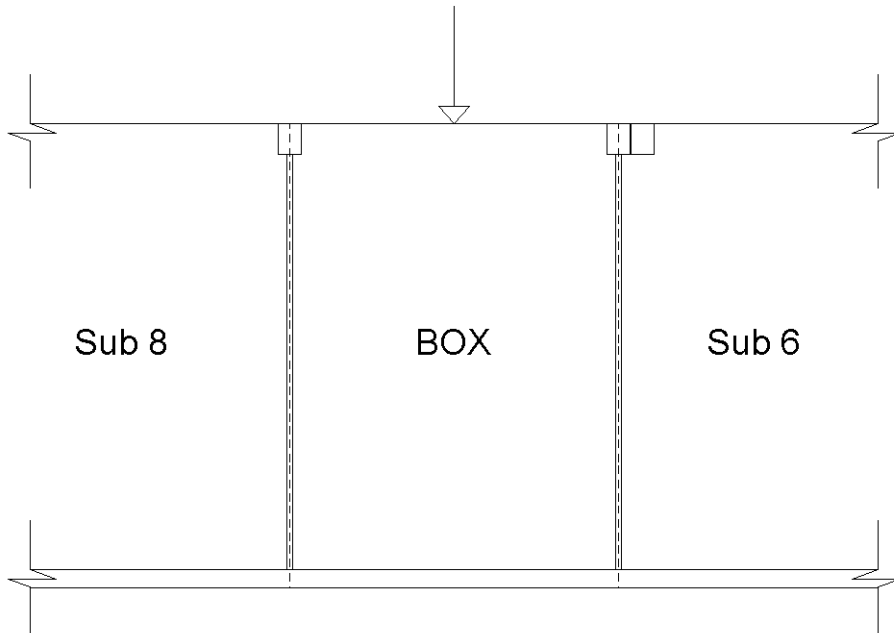
N. 5817

Scheda n. 1

Scala 1:100



Sub 1 disimpegno



Terrapieno



PIANO INTERRATO H. 320

Ultima planimetria in atti

**Agenzia del Territorio
CATASTO FABBRICATI
Ufficio Provinciale di
Milano**

Dichiarazione protocollo n. MI0164304 del 27/02/2009

Planimetria di u.i.u. in Comune di Garbagnate Milanese

Via Monviso

civ. 160

Identificativi Catastali:

Sezione:
Foglio: 28
Particella: 509
Subalterno: 8

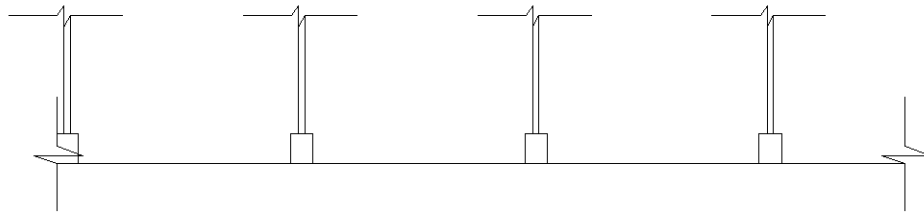
Compilata da:
Limonta Cesare
Iscritto all'albo:
Geometri

Prov. Milano

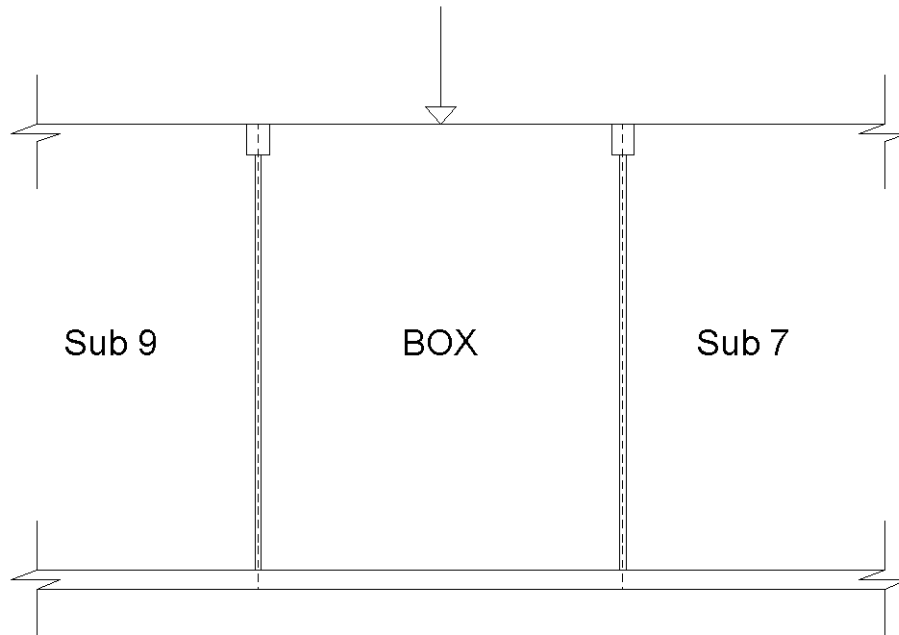
N. 5817

Scheda n. 1

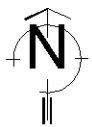
Scala 1:100



Sub 1 disimpegno



Terrapieno



PIANO INTERRATO H. 320

Ultima planimetria in atti

**Agenzia del Territorio
CATASTO FABBRICATI
Ufficio Provinciale di
Milano**

Dichiarazione protocollo n. MI0164304 del 27/02/2009

Planimetria di u.i.u. in Comune di Garbagnate Milanese

Via Monviso

civ. 160

Identificativi Catastali:

Sezione:
Foglio: 28
Particella: 509
Subalterno: 9

Compilata da:
Limonta Cesare

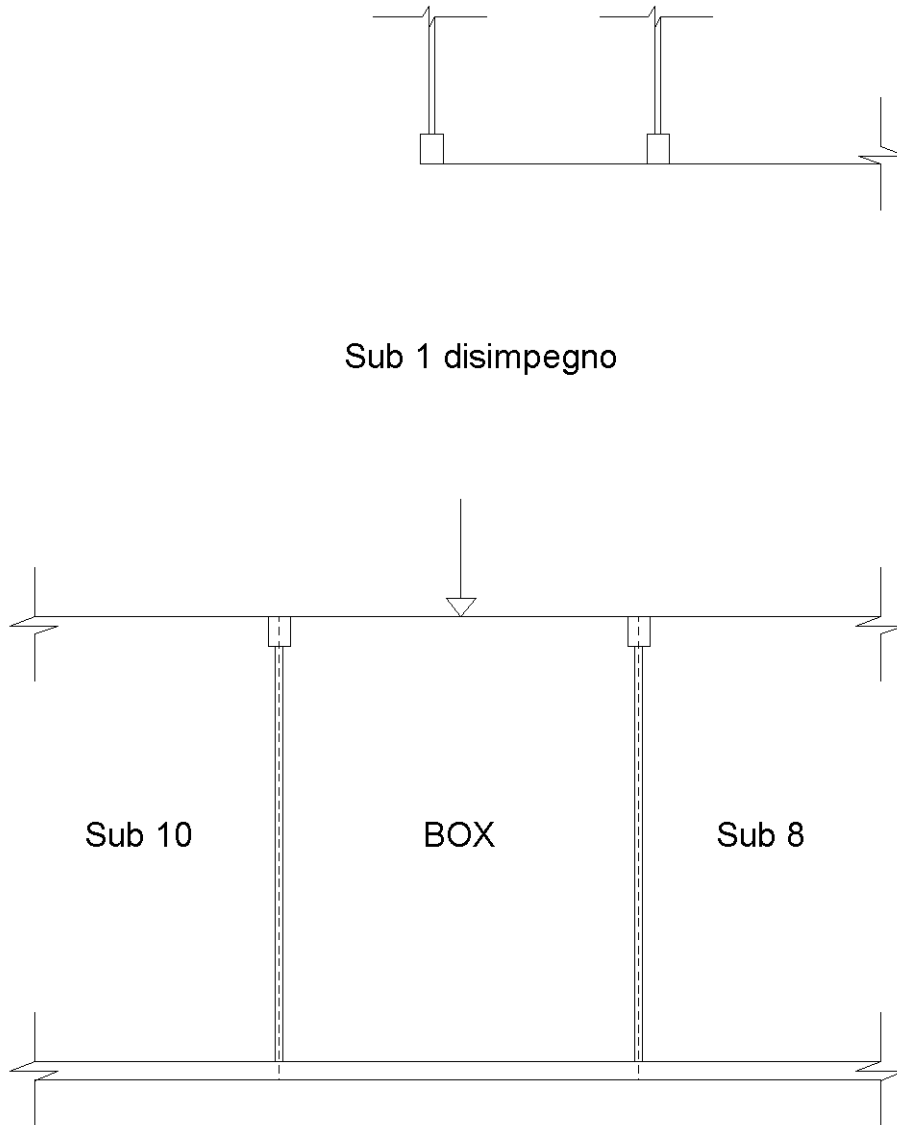
Iscritto all'albo:
Geometri

Prov. Milano

N. 5817

Scheda n. 1

Scala 1:100



Sub 1 disimpegno

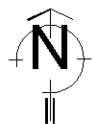
Sub 10

BOX

Sub 8

Terrapieno

PIANO INTERRATO H. 320



Ultima planimetria in atti

**Agenzia del Territorio
CATASTO FABBRICATI
Ufficio Provinciale di
Milano**

Dichiarazione protocollo n. MI0164304 del 27/02/2009

Planimetria di u.i.u. in Comune di Garbagnate Milanese

Via Monviso

civ. 160

Identificativi Catastali:

Sezione:
Foglio: 28
Particella: 509
Subalterno: 10

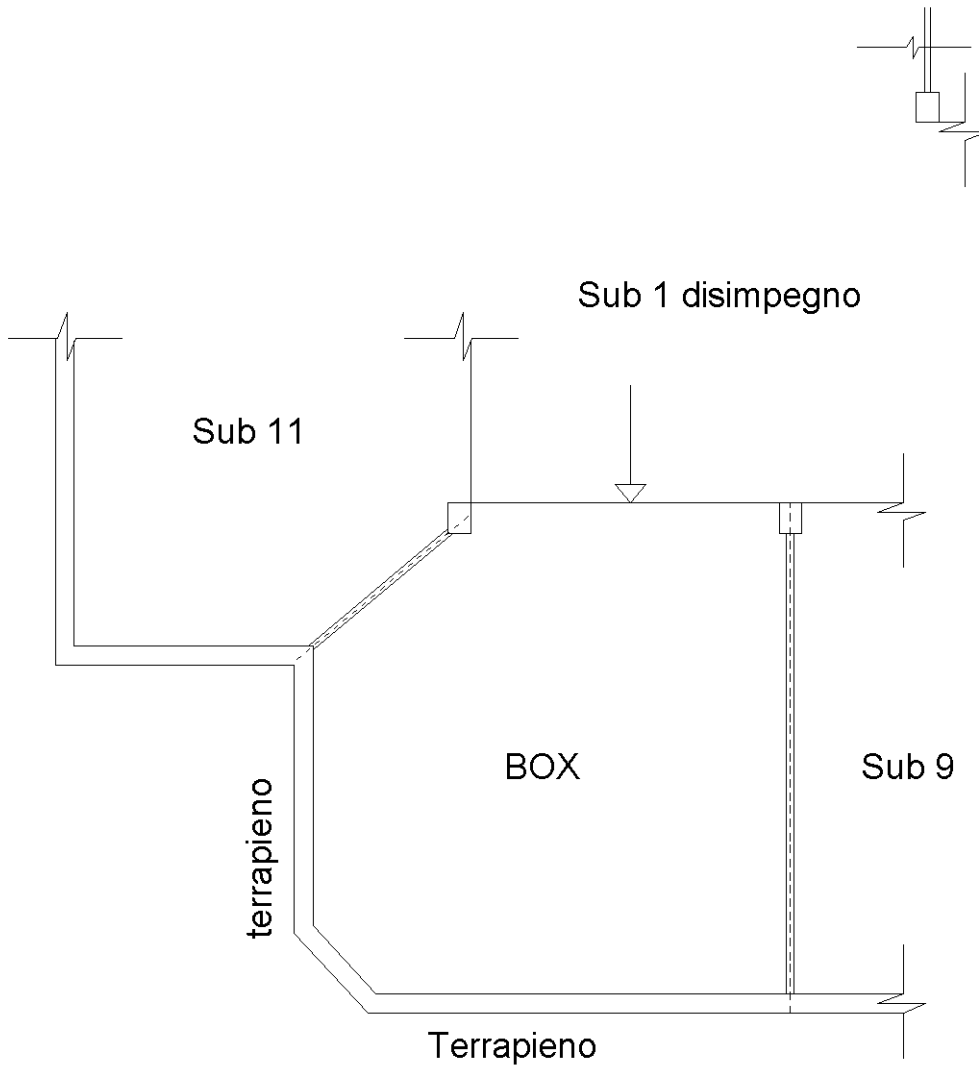
Compilata da:
Limonta Cesare

Iscritto all'albo:
Geometri

Prov. Milano

N. 5817

Scheda n. 1 Scala 1:100



PIANO INTERRATO H. 320

Ultima planimetria in atti

**Agenzia del Territorio
CATASTO FABBRICATI
Ufficio Provinciale di
Milano**

Dichiarazione protocollo n. MI0164304 del 27/02/2009

Planimetria di u.i.u. in Comune di Garbagnate Milanese

Via Monviso

civ. 160

Identificativi Catastali:

Sezione:
Foglio: 28
Particella: 509
Subalterno: 11

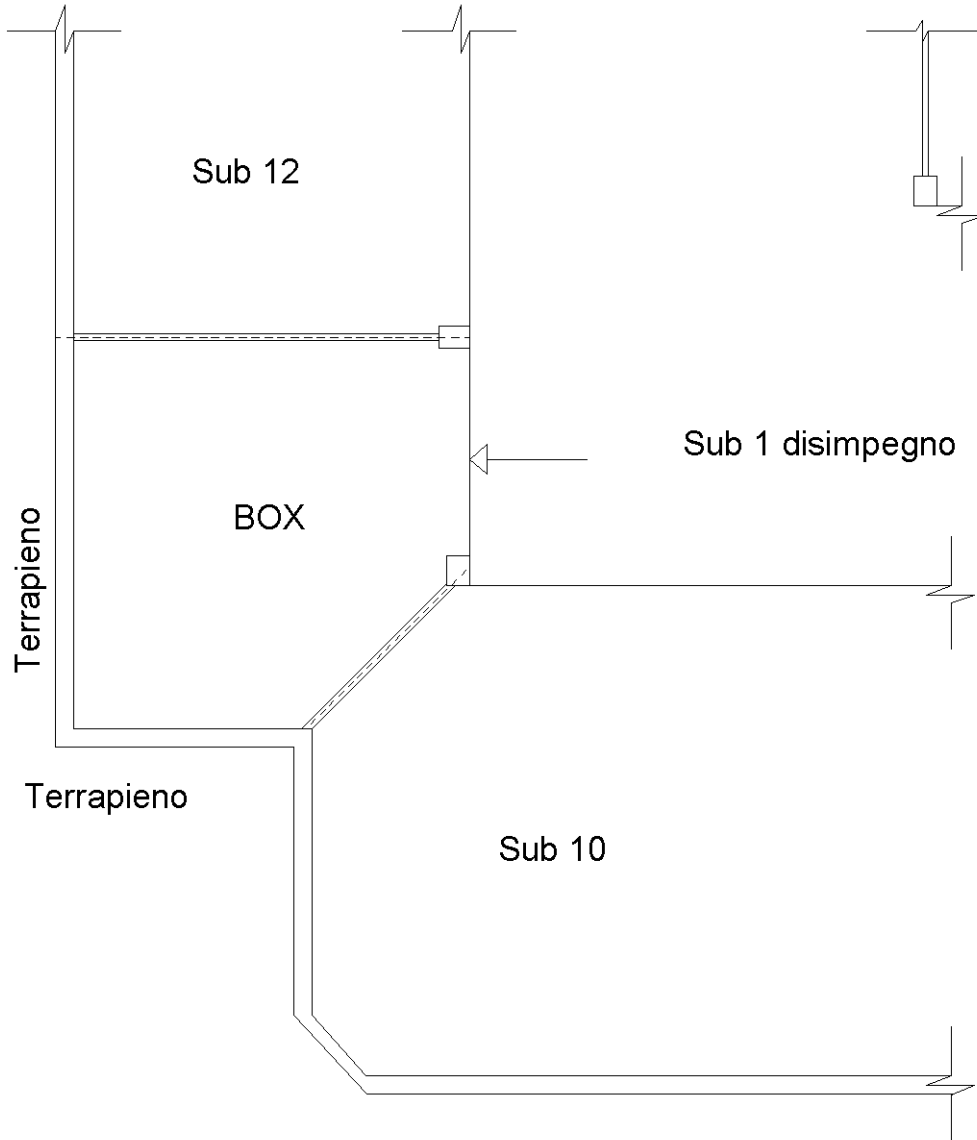
Compilata da:
Limonta Cesare
Iscritto all'albo:
Geometri

Prov. Milano

N. 5817

Scheda n. 1

Scala 1:100



Catasto dei Fabbricati - Situazione al 16/12/2022 - Comune di GARBAGNATE MILANESE(D912) - < Foglio 28 - Particella 509 - Subalterno 11 >
VIA MONVISO n. 160 Piano S1

Ultima planimetria in atti

PIANO INTERRATO H. 320

**Agenzia del Territorio
CATASTO FABBRICATI
Ufficio Provinciale di
Milano**

Dichiarazione protocollo n. MI0164304 del 27/02/2009

Planimetria di u.i.u. in Comune di Garbagnate Milanese

Via Monviso

civ. 160

Identificativi Catastali:

Sezione:
Foglio: 28
Particella: 509
Subalterno: 12

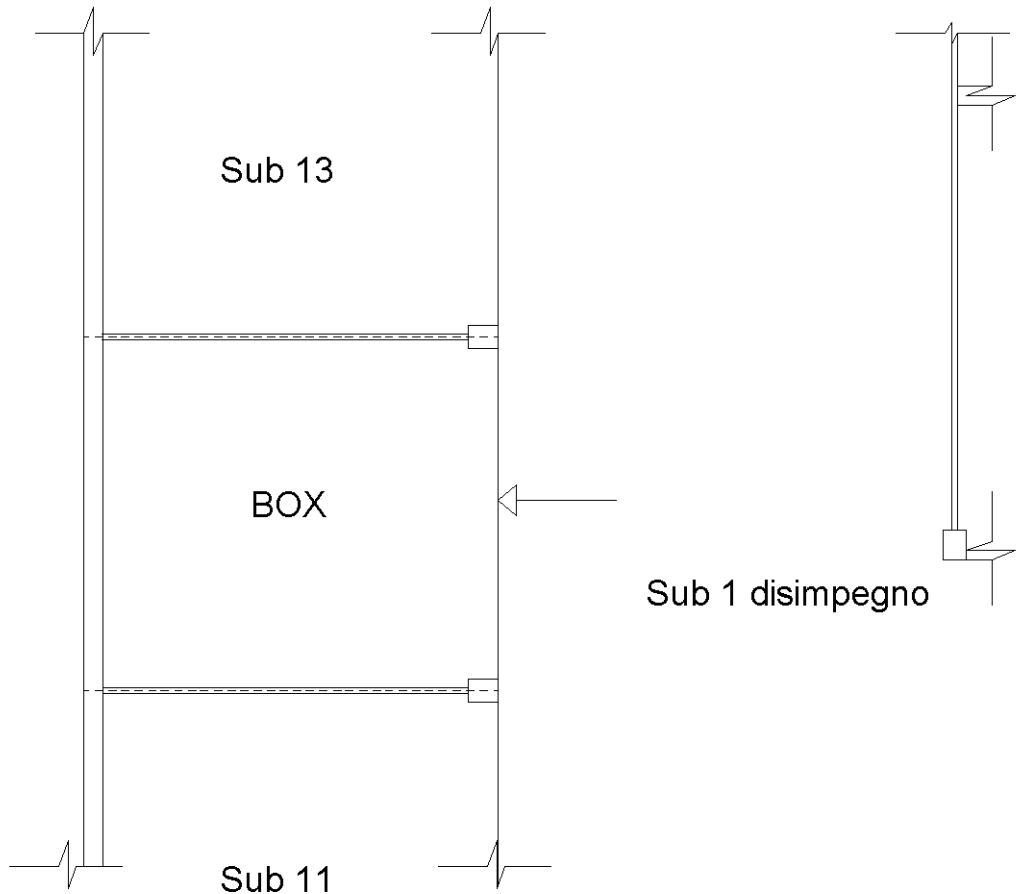
Compilata da:
Limonta Cesare

Iscritto all'albo:
Geometri

Prov. Milano

N. 5817

Scheda n. 1 Scala 1:100



PIANO INTERRATO H. 320

Catasto dei Fabbricati - Situazione al 16/12/2022 - Comune di GARBAGNATE MILANESE(D912) - < Foglio 28 - Particella 509 - Subalterno 12 >
VIA MONVISO n. 160 Piano S1

**Agenzia del Territorio
CATASTO FABBRICATI
Ufficio Provinciale di
Milano**

Dichiarazione protocollo n. MI0164304 del 27/02/2009

Planimetria di u.i.u. in Comune di Garbagnate Milanese

Via Monviso

civ. 160

Identificativi Catastali:

Sezione:
Foglio: 28
Particella: 509
Subalterno: 13

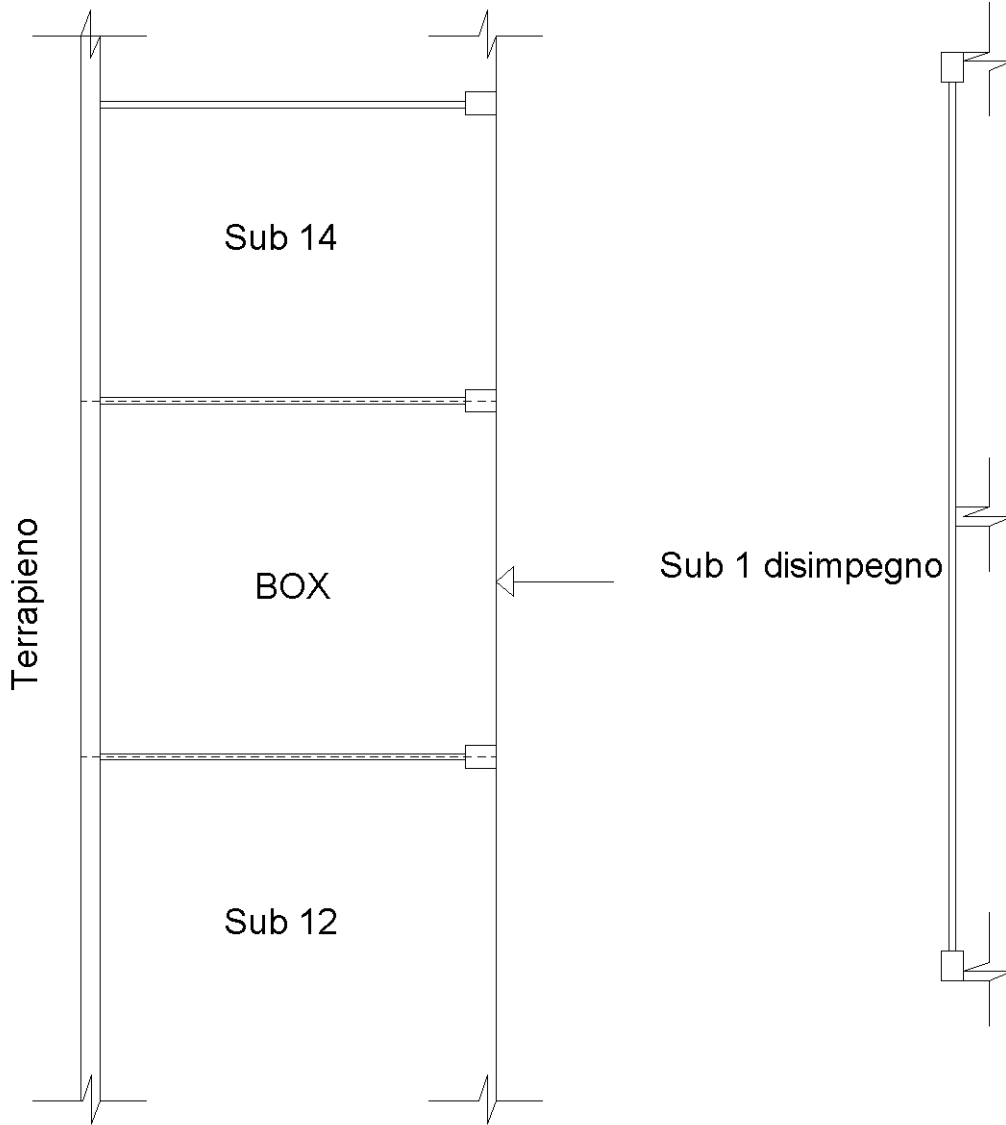
Compilata da:
Limonta Cesare
Iscritto all'albo:
Geometri

Prov. Milano

N. 5817

Scheda n. 1

Scala 1:100



PIANO INTERRATO H. 320

Ultima planimetria in atti

**Agenzia del Territorio
CATASTO FABBRICATI
Ufficio Provinciale di
Milano**

Dichiarazione protocollo n. MI0164304 del 27/02/2009

Planimetria di u.i.u. in Comune di Garbagnate Milanese

Via Monviso

civ. 160

Identificativi Catastali:

Sezione:

Foglio: 28

Particella: 509

Subalterno: 14

Compilata da:
Limonta Cesare

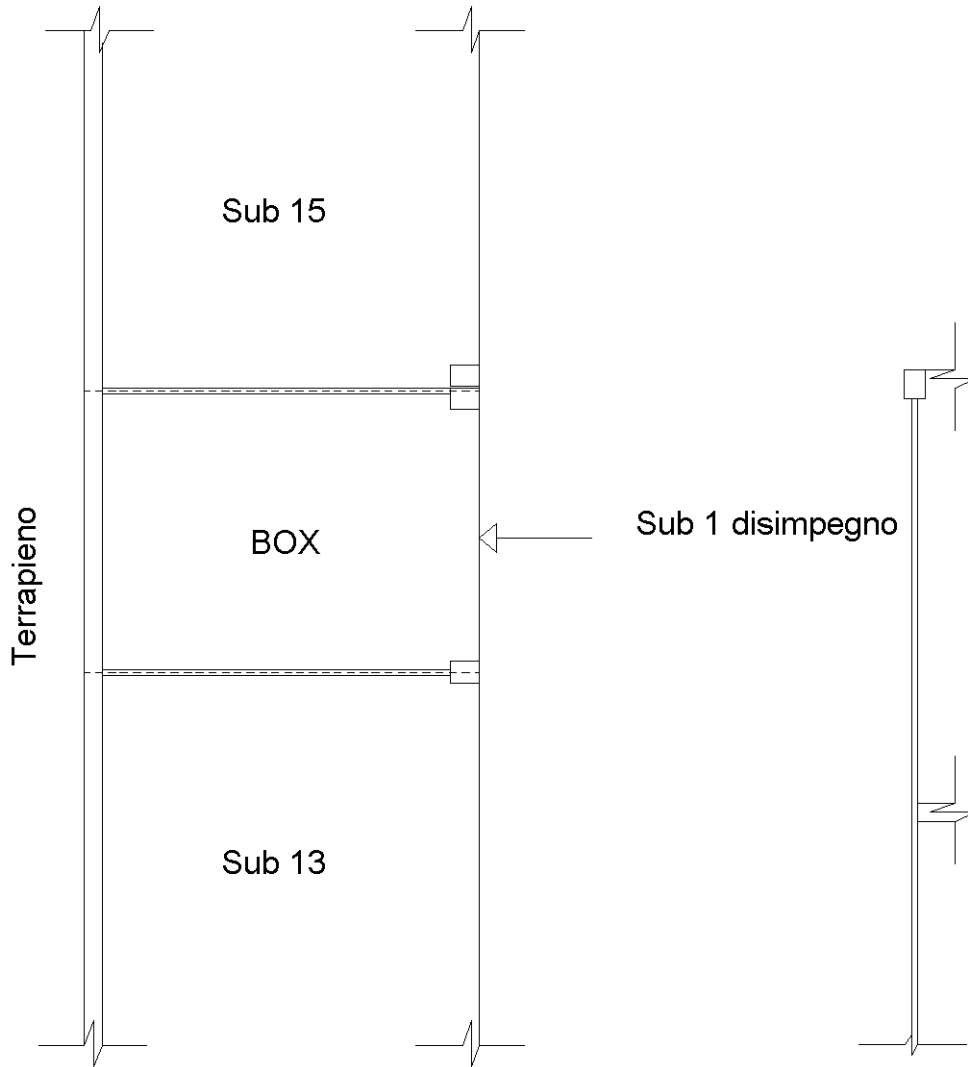
Iscritto all'albo:
Geometri

Prov. Milano

N. 5817

Scheda n. 1

Scala 1:100



PIANO INTERRATO H. 320



Catasto dei Fabbricati - Situazione al 16/12/2022 - Comune di GARBAGNATE MILANESE(D912) - < Foglio 28 - Particella 509 - Subalterno 14 >
VIA MONVISO n. 160 Piano S1

**Agenzia del Territorio
CATASTO FABBRICATI
Ufficio Provinciale di
Milano**

Dichiarazione protocollo n. MI0164304 del 27/02/2009

Planimetria di u.i.u. in Comune di Garbagnate Milanese

Via Monviso

civ. 160

Identificativi Catastali:

Sezione:

Foglio: 28

Particella: 509

Subalterno: 15

Compilata da:
Limonta Cesare

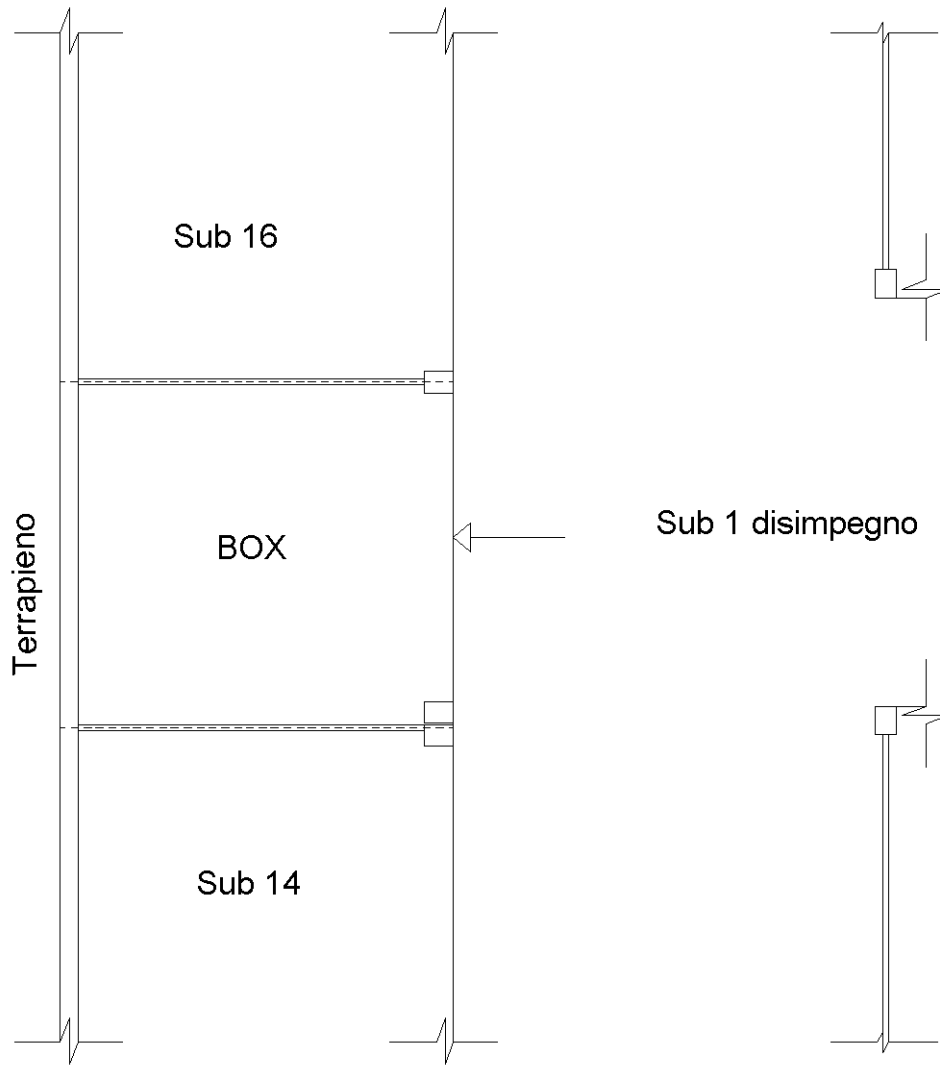
Iscritto all'albo:
Geometri

Prov. Milano

N. 5817

Scheda n. 1

Scala 1:100



PIANO INTERRATO H. 320

Catasto dei Fabbricati - Situazione al 16/12/2022 - Comune di GARBAGNATE MILANESE(D912) - < Foglio 28 - Particella 509 - Subalterno 15 >
VIA MONVISO n. 160 Piano S1

**Agenzia del Territorio
CATASTO FABBRICATI
Ufficio Provinciale di
Milano**

Dichiarazione protocollo n. MI0164304 del 27/02/2009

Planimetria di u.i.u. in Comune di Garbagnate Milanese

Via Monviso

civ. 160

Identificativi Catastali:

Sezione:
Foglio: 28
Particella: 509
Subalterno: 16

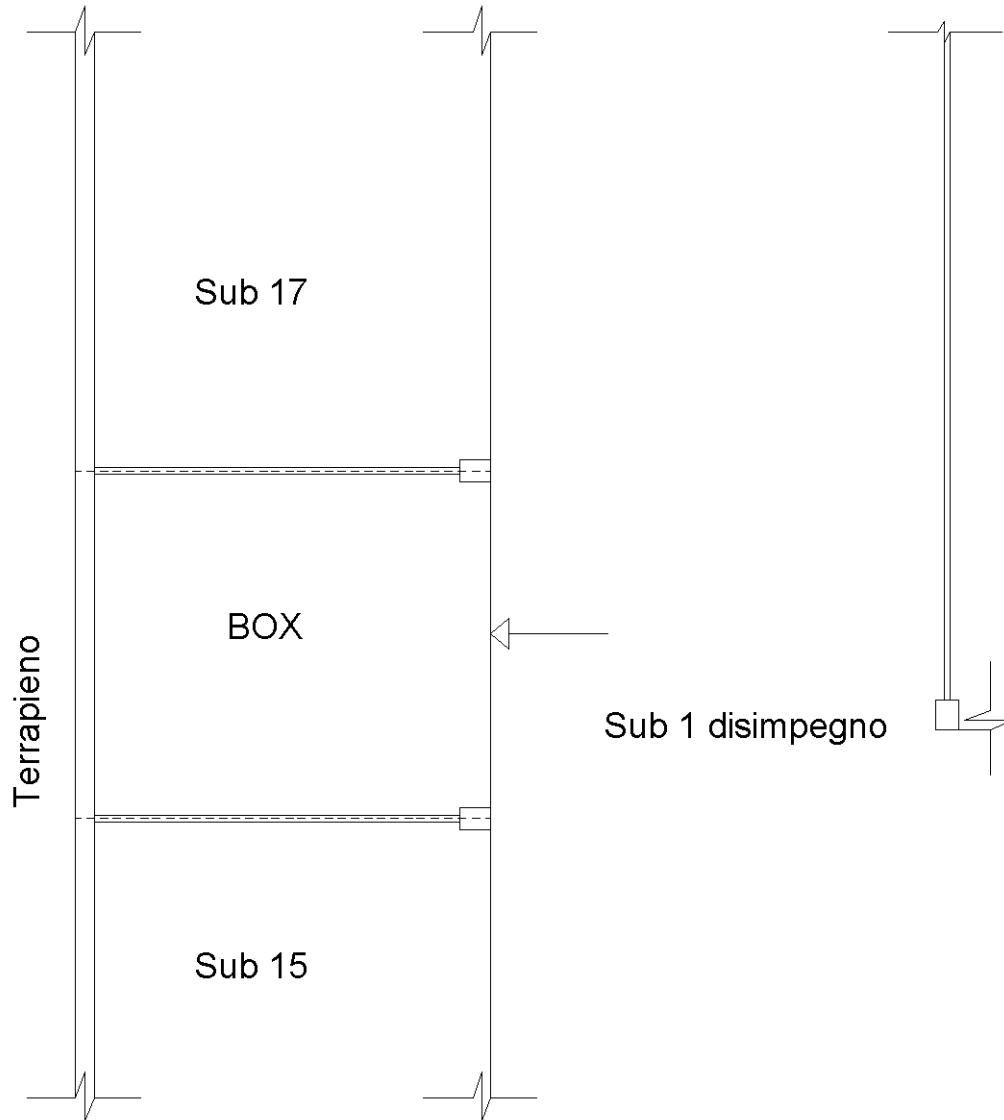
Compilata da:
Limonta Cesare
Iscritto all'albo:
Geometri

Prov. Milano

N. 5817

Scheda n. 1

Scala 1:100



PIANO INTERRATO H. 320

Ultima planimetria in atti

**Agenzia del Territorio
CATASTO FABBRICATI
Ufficio Provinciale di
Milano**

Dichiarazione protocollo n. MI0164304 del 27/02/2009

Planimetria di u.i.u. in Comune di Garbagnate Milanese

Via Monviso

civ. 160

Identificativi Catastali:

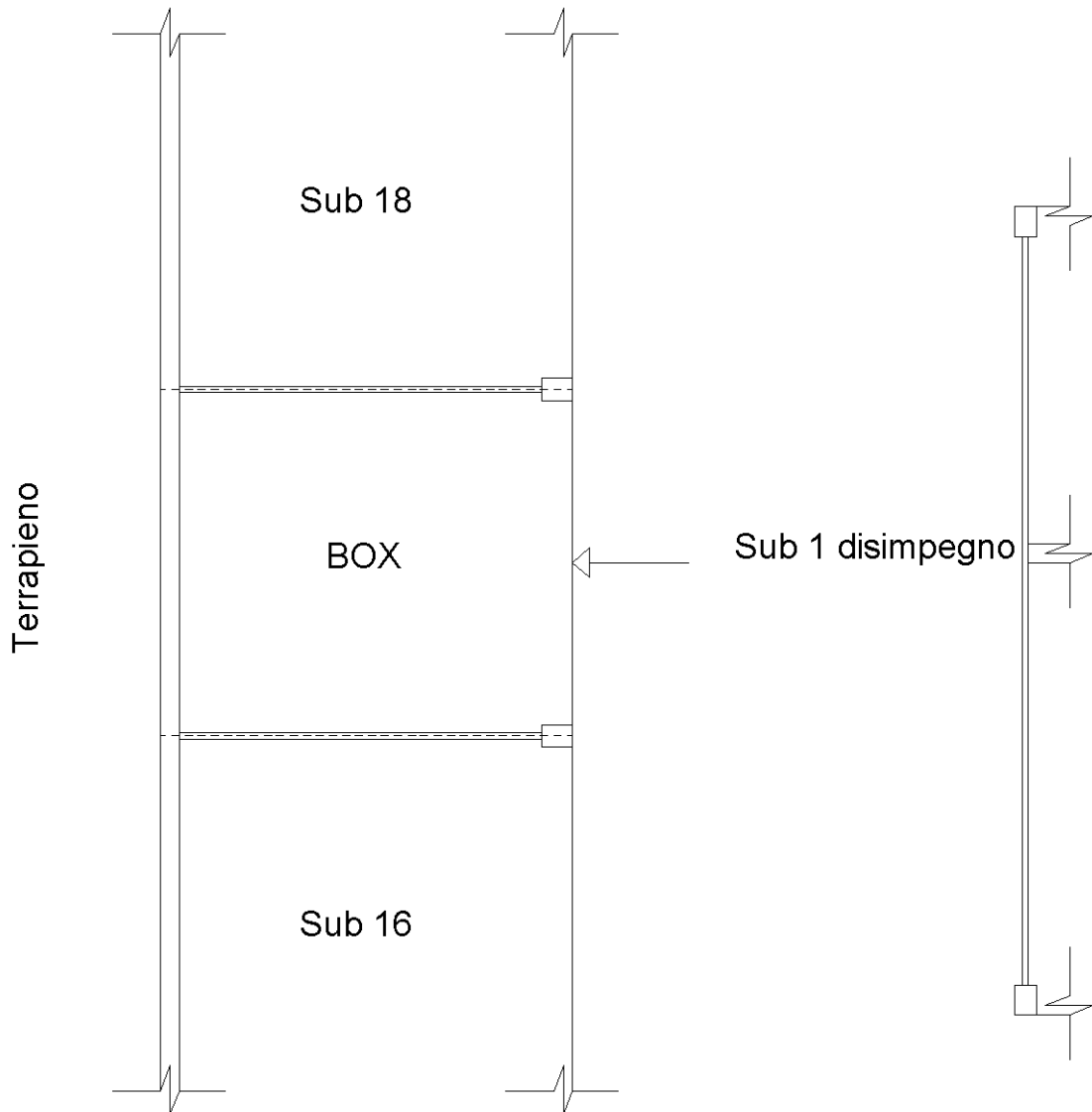
Sezione:
Foglio: 28
Particella: 509
Subalterno: 17

Compilata da:
Limonta Cesare
Iscritto all'albo:
Geometri

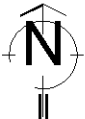
Prov. Milano

N. 5817

Scheda n. 1 Scala 1:100



PIANO INTERRATO H. 320



Ultima planimetria in atti

**Agenzia del Territorio
CATASTO FABBRICATI
Ufficio Provinciale di
Milano**

Dichiarazione protocollo n. MI0164304 del 27/02/2009

Planimetria di u.i.u. in Comune di Garbagnate Milanese

Via Monviso

civ. 160

Identificativi Catastali:

Sezione:

Foglio: 28

Particella: 509

Subalterno: 18

Compilata da:
Limonta Cesare

Iscritto all'albo:
Geometri

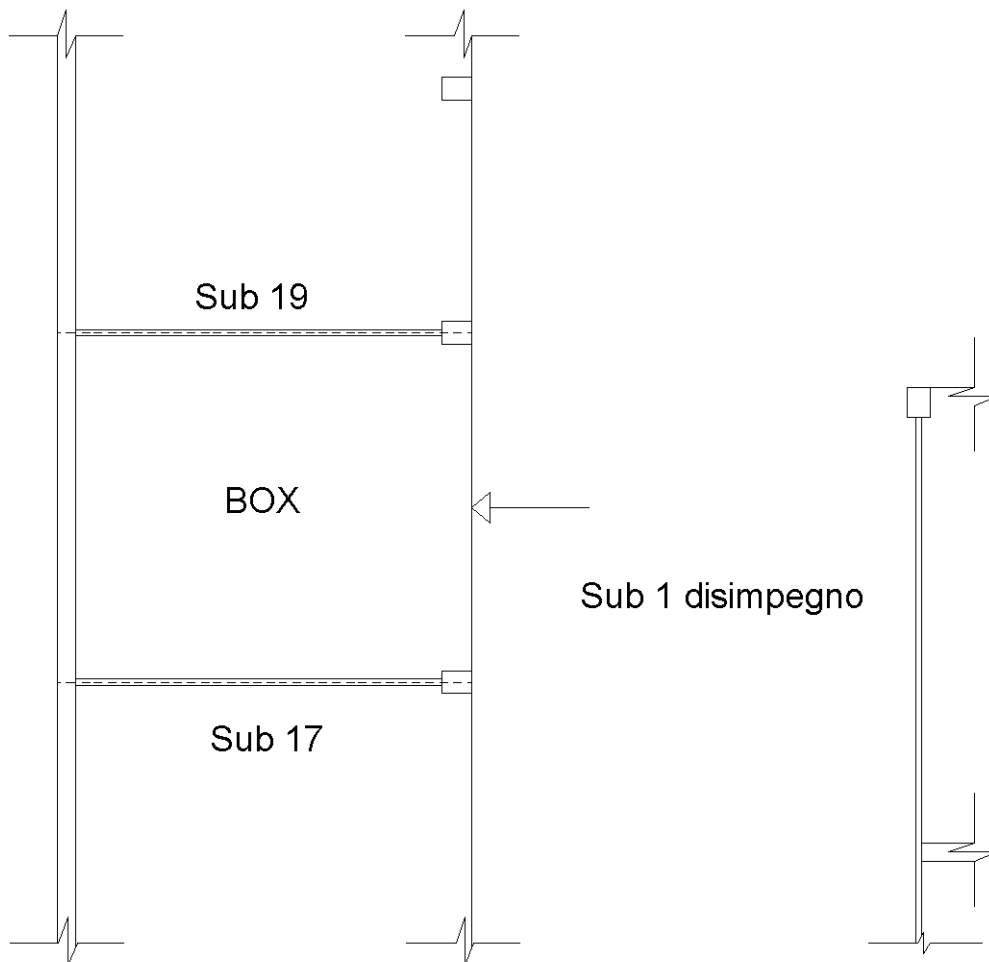
Prov. Milano

N. 5817

Scheda n. 1

Scala 1:100

Terrapieno



PIANO INTERRATO H. 320

Catasto dei Fabbricati - Situazione al 16/12/2022 - Comune di GARBAGNATE MILANESE(D912) - < Foglio 28 - Particella 509 - Subalterno 18 >
VIA MONVISO n. 160 Piano S1

**Agenzia del Territorio
CATASTO FABBRICATI
Ufficio Provinciale di
Milano**

Dichiarazione protocollo n. MI0164304 del 27/02/2009

Planimetria di u.i.u. in Comune di Garbagnate Milanese

Via Monviso

civ. 160

Identificativi Catastali:

Sezione:
Foglio: 28
Particella: 509
Subalterno: 19

Compilata da:
Limonta Cesare

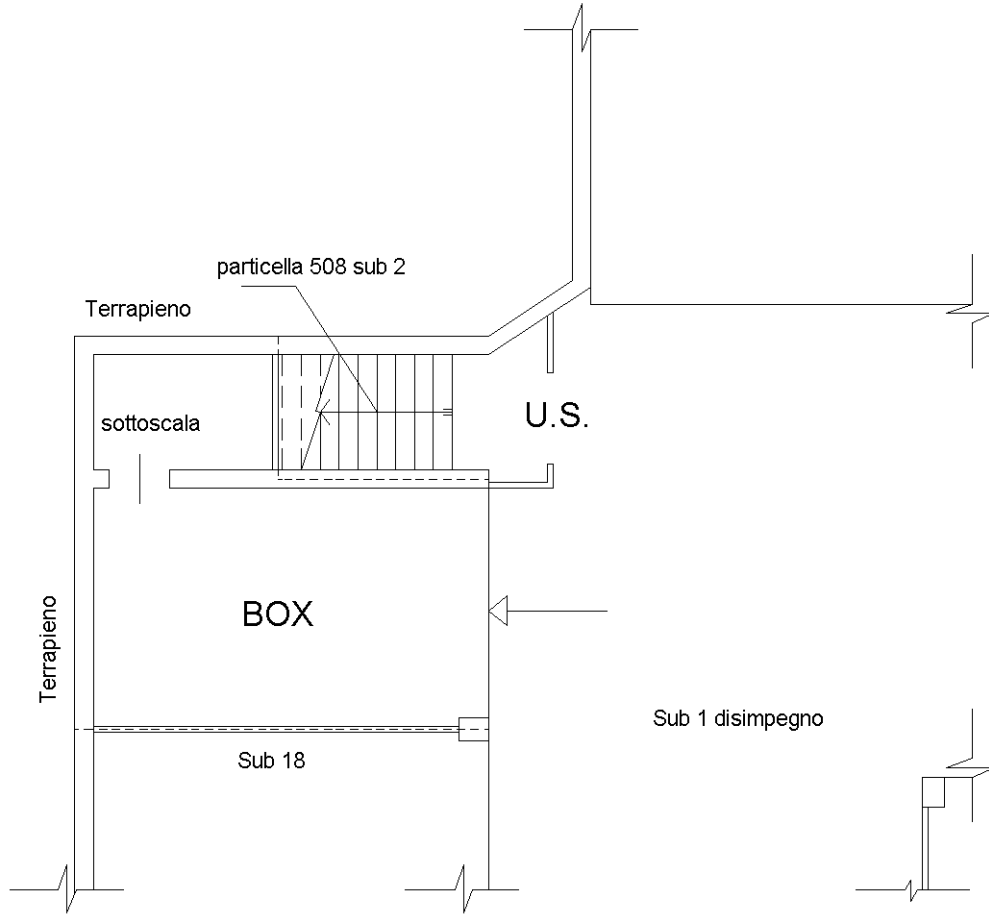
Iscritto all'albo:
Geometri

Prov. Milano

N. 5817

Scheda n. 1

Scala 1:100



PIANO INTERRATO H. 320

Catasto dei Fabbricati - Situazione al 16/12/2022 - Comune di GARBAGNATE MILANESE(D912) - < Foglio 28 - Particella 509 - Subalterno 19 >
VIA MONVISO n. 160 Piano S1

**Agenzia del Territorio
CATASTO FABBRICATI
Ufficio Provinciale di
Milano**

Dichiarazione protocollo n. MI0164304 del 27/02/2009

Planimetria di u.i.u. in Comune di Garbagnate Milanese

Via Monviso

civ. 160

Identificativi Catastali:

Sezione:

Foglio: 28

Particella: 509

Subalterno: 20

Compilata da:
Limonta Cesare

Iscritto all'albo:
Geometri

Prov. Milano

N. 5817

Scheda n. 1

Scala 1:100

Terrapieno

Terrapieno

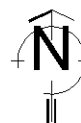
BOX

Sub 21

part.508
su. 2

Sub 1 disimpegno

PIANO INTERRATO H. 320



Catasto dei Fabbricati - Situazione al 16/12/2022 - Comune di GARBAGNATE MILANESE(D912) - < Foglio 28 - Particella 509 - Subalterno 20 >
VIA MONVISO n. 160 Piano S1

**Agenzia del Territorio
CATASTO FABBRICATI
Ufficio Provinciale di
Milano**

Dichiarazione protocollo n. MI0164304 del 27/02/2009

Planimetria di u.i.u. in Comune di Garbagnate Milanese

Via Monviso

civ. 160

Identificativi Catastali:

Sezione:
Foglio: 28
Particella: 509
Subalterno: 21

Compilata da:
Limonta Cesare

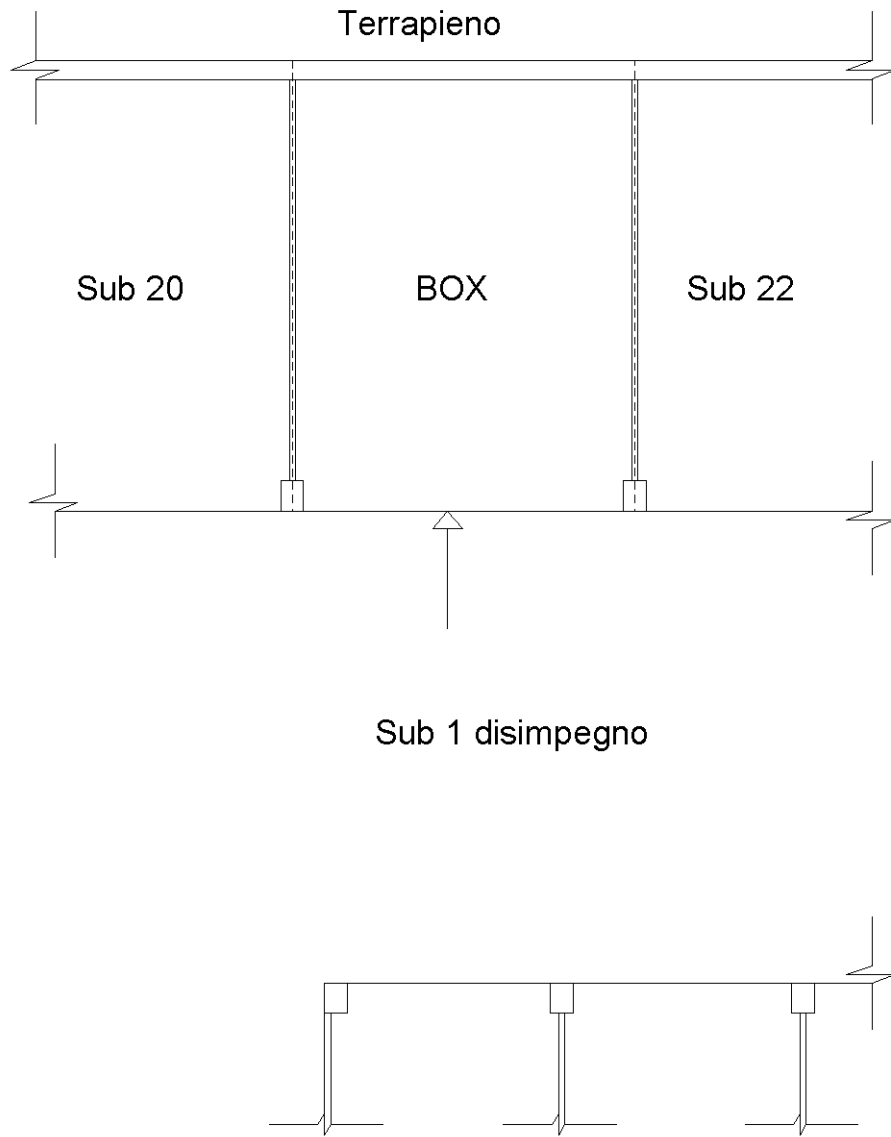
Iscritto all'albo:
Geometri

Prov. Milano

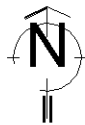
N. 5817

Scheda n. 1

Scala 1:100



PIANO INTERRATO H. 320



Catasto dei Fabbricati - Situazione al 16/12/2022 - Comune di GARBAGNATE MILANESE(D912) - < Foglio 28 - Particella 509 - Subalterno 21 >
VIA MONVISO n. 160 Piano S1

**Agenzia del Territorio
CATASTO FABBRICATI
Ufficio Provinciale di
Milano**

Dichiarazione protocollo n. MI0164304 del 27/02/2009

Planimetria di u.i.u. in Comune di Garbagnate Milanese

Via Monviso

civ. 160

Identificativi Catastali:

Sezione:

Foglio: 28

Particella: 509

Subalterno: 22

Compilata da:
Limonta Cesare

Iscritto all'albo:
Geometri

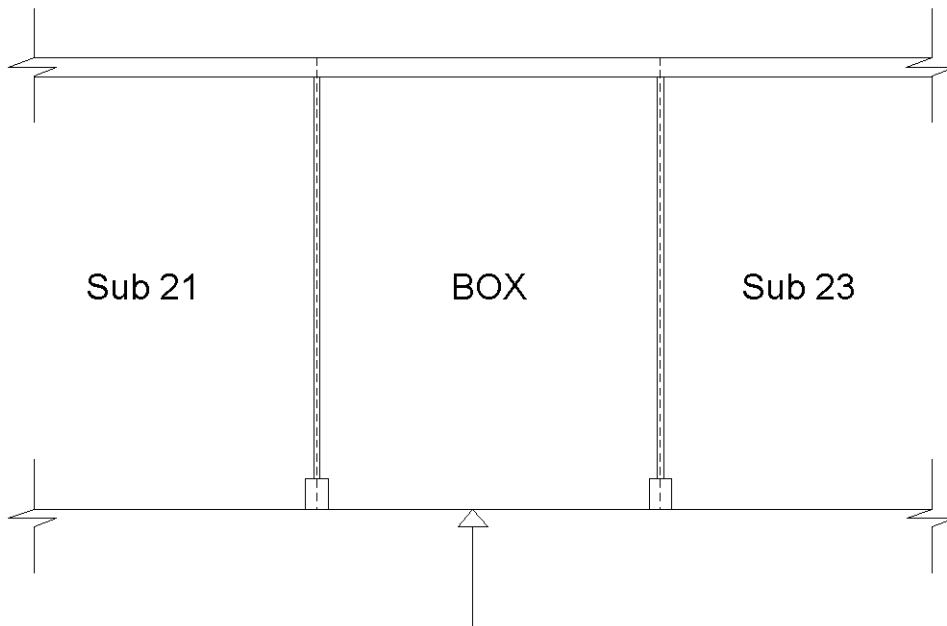
Prov. Milano

N. 5817

Scheda n. 1

Scala 1:100

Terrapieno



Sub 1 disimpegno

PIANO INTERRATO H. 320



Ultima planimetria in atti

**Agenzia del Territorio
CATASTO FABBRICATI
Ufficio Provinciale di
Milano**

Dichiarazione protocollo n. MI0164304 del 27/02/2009

Planimetria di u.i.u. in Comune di Garbagnate Milanese

Via Monviso

civ. 160

Identificativi Catastali:

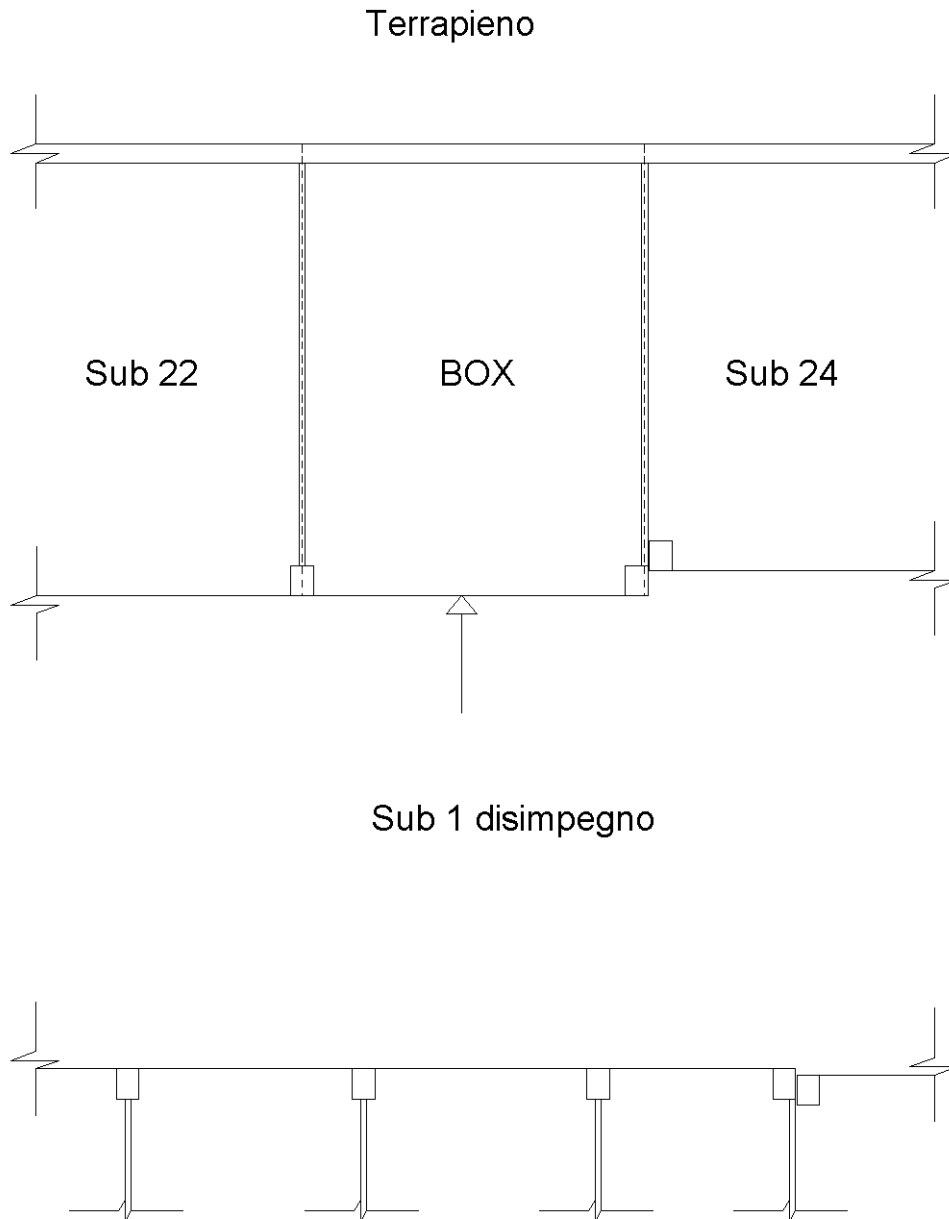
Sezione:
Foglio: 28
Particella: 509
Subalterno: 23

Compilata da:
Limonta Cesare
Iscritto all'albo:
Geometri

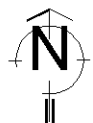
Prov. Milano

N. 5817

Scheda n. 1 Scala 1:100



PIANO INTERRATO H. 320



Catasto dei Fabbricati - Situazione al 16/12/2022 - Comune di GARBAGNATE MILANESE(D912) - < Foglio 28 - Particella 509 - Subalterno 23 >
VIA MONVISO n. 160 Piano S1

**Agenzia del Territorio
CATASTO FABBRICATI
Ufficio Provinciale di
Milano**

Dichiarazione protocollo n. MI0164304 del 27/02/2009

Planimetria di u.i.u. in Comune di Garbagnate Milanese

Via Monviso

civ. 160

Identificativi Catastali:

Sezione:

Foglio: 28

Particella: 509

Subalterno: 24

Compilata da:
Limonta Cesare

Iscritto all'albo:
Geometri

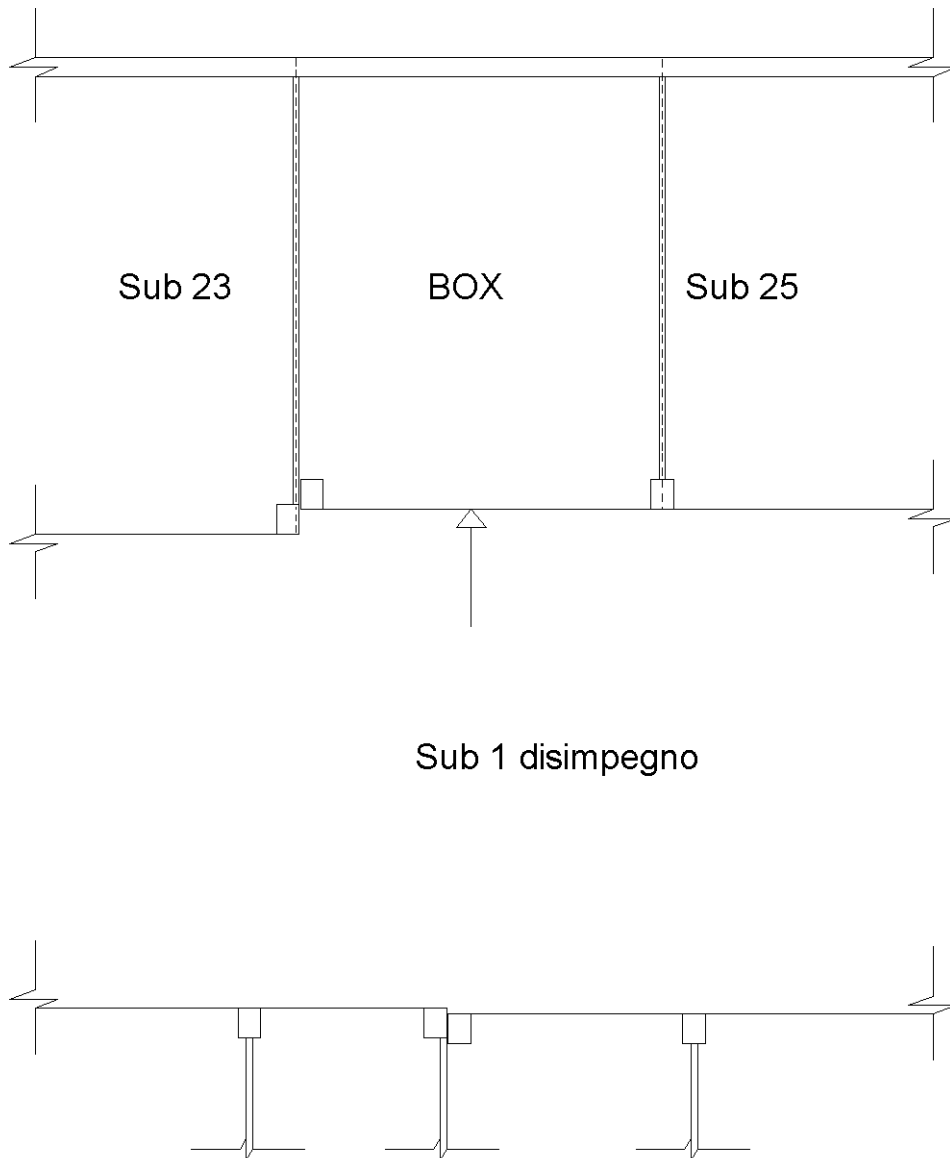
Prov. Milano

N. 5817

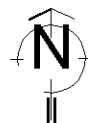
Scheda n. 1

Scala 1:100

Terrapieno



PIANO INTERRATO H. 320



Catasto dei Fabbricati - Situazione al 16/12/2022 - Comune di GARBAGNATE MILANESE(D912) - < Foglio 28 - Particella 509 - Subalterno 24 >
VIA MONVISO n. 160 Piano S1

**Agenzia del Territorio
CATASTO FABBRICATI
Ufficio Provinciale di
Milano**

Dichiarazione protocollo n. MI0164304 del 27/02/2009

Planimetria di u.i.u. in Comune di Garbagnate Milanese

Via Monviso

civ. 160

Identificativi Catastali:

Sezione:

Foglio: 28

Particella: 509

Subalterno: 25

Compilata da:
Limonta Cesare

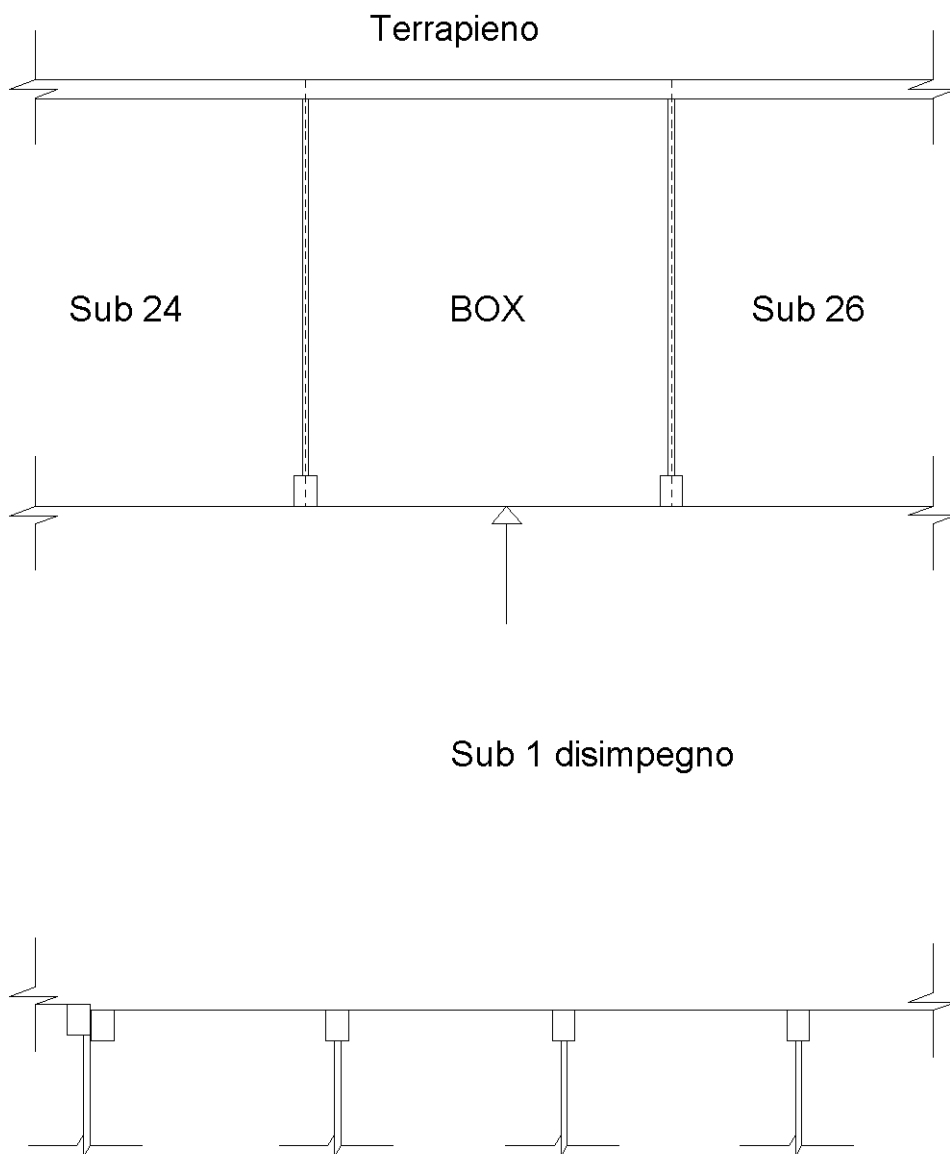
Iscritto all'albo:
Geometri

Prov. Milano

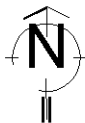
N. 5817

Scheda n. 1

Scala 1:100



PIANO INTERRATO H. 320



Ultima planimetria in atti

Catasto dei Fabbricati - Situazione al 16/12/2022 - Comune di GARBAGNATE MILANESE(D912) - < Foglio 28 - Particella 509 - Subalterno 25 >
VIA MONVISO n. 160 Piano S1

**Agenzia del Territorio
CATASTO FABBRICATI
Ufficio Provinciale di
Milano**

Dichiarazione protocollo n. MI0164304 del 27/02/2009

Planimetria di u.i.u. in Comune di Garbagnate Milanese

Via Monviso

civ. 160

Identificativi Catastali:

Sezione:

Foglio: 28

Particella: 509

Subalterno: 26

Compilata da:
Limonta Cesare

Iscritto all'albo:
Geometri

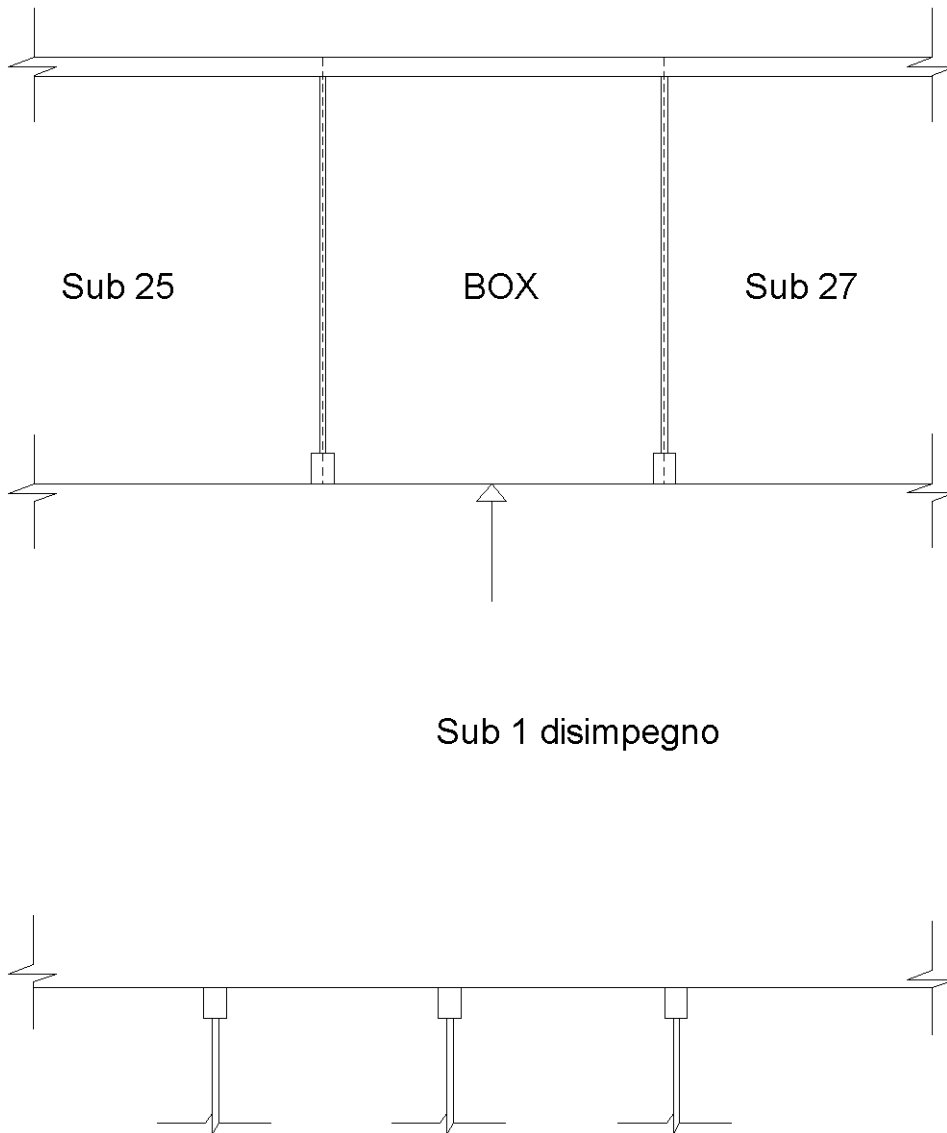
Prov. Milano

N. 5817

Scheda n. 1

Scala 1:100

Terrapieno



Sub 1 disimpegno

PIANO INTERRATO H. 320



Catasto dei Fabbricati - Situazione al 16/12/2022 - Comune di GARBAGNATE MILANESE(D912) - < Foglio 28 - Particella 509 - Subalterno 26 >
VIA MONVISO n. 160 Piano S1

**Agenzia del Territorio
CATASTO FABBRICATI
Ufficio Provinciale di
Milano**

Dichiarazione protocollo n. MI0164304 del 27/02/2009

Planimetria di u.i.u. in Comune di Garbagnate Milanese

Via Monviso

civ. 160

Identificativi Catastali:

Sezione:
Foglio: 28
Particella: 509
Subalterno: 27

Compilata da:
Limonta Cesare
Iscritto all'albo:
Geometri

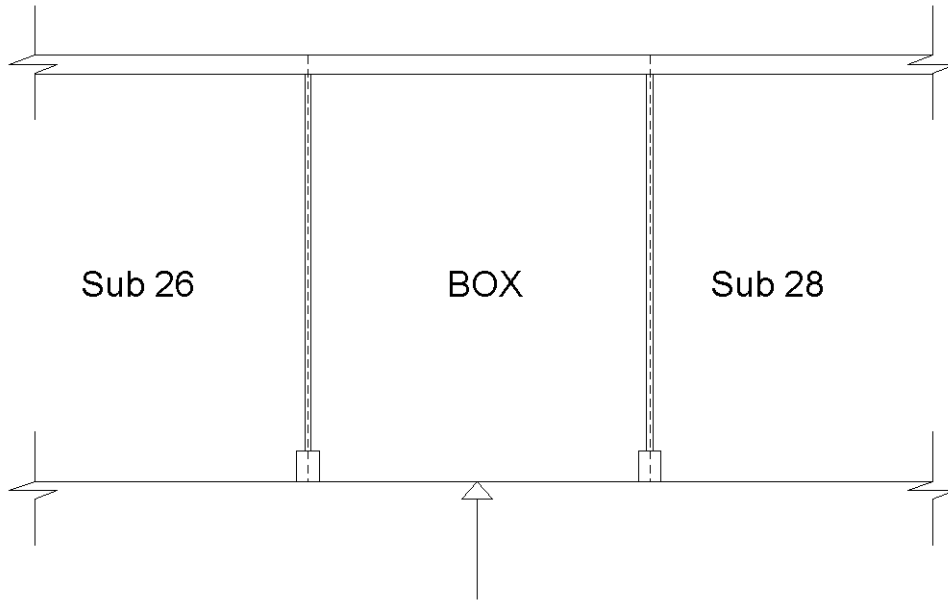
Prov. Milano

N. 5817

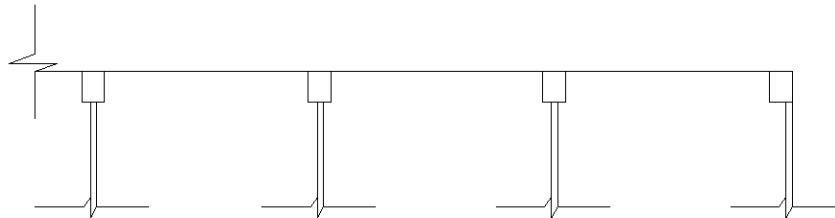
Scheda n. 1

Scala 1:100

Terrapieno



Sub 1 disimpegno



PIANO INTERRATO H. 320



**Agenzia del Territorio
CATASTO FABBRICATI
Ufficio Provinciale di
Milano**

Dichiarazione protocollo n. MI0164304 del 27/02/2009

Planimetria di u.i.u. in Comune di Garbagnate Milanese

Via Monviso

civ. 160

Identificativi Catastali:

Sezione:
Foglio: 28
Particella: 509
Subalterno: 28

Compilata da:
Limonta Cesare
Iscritto all'albo:
Geometri

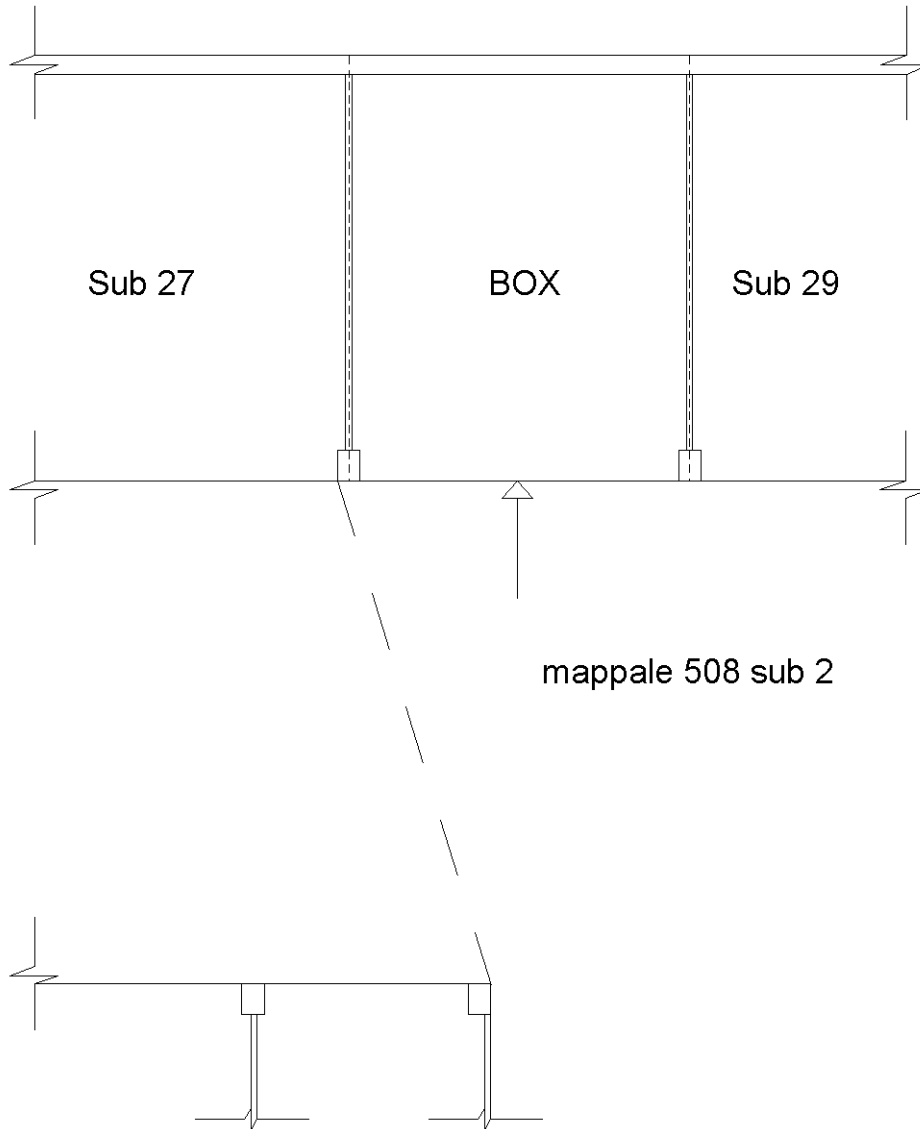
Prov. Milano

N. 5817

Scheda n. 1

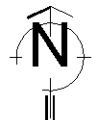
Scala 1:100

Terrapieno



mappale 508 sub 2

PIANO INTERRATO H. 320



Catasto dei Fabbricati - Situazione al 16/12/2022 - Comune di GARBAGNATE MILANESE(D912) - < Foglio 28 - Particella 509 - Subalterno 28 >
VIA MONVISO n. 160 Piano S1

**Agenzia del Territorio
CATASTO FABBRICATI
Ufficio Provinciale di
Milano**

Dichiarazione protocollo n. MI0164304 del 27/02/2009

Planimetria di u.i.u. in Comune di Garbagnate Milanese

Via Monviso

civ. 160

Identificativi Catastali:

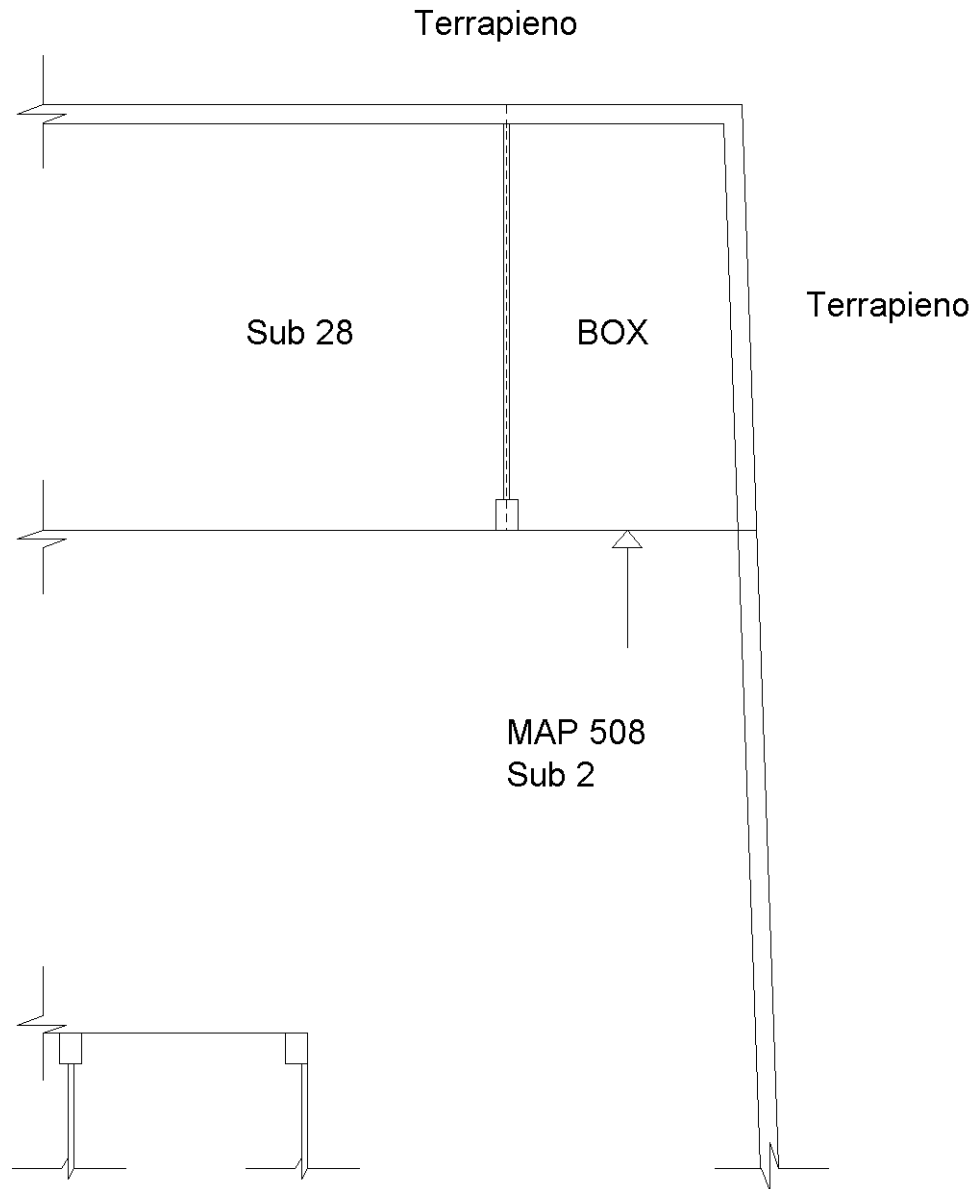
Sezione:
Foglio: 28
Particella: 509
Subalterno: 29

Compilata da:
Limonta Cesare
Iscritto all'albo:
Geometri

Prov. Milano

N. 5817

Scheda n. 1 Scala 1:100



PIANO INTERRATO H. 320



Catasto dei Fabbricati - Situazione al 16/12/2022 - Comune di GARBAGNATE MILANESE(D912) - < Foglio 28 - Particella 509 - Subalterno 29 >
VIA MONVISO n. 160 Piano S1

**Agenzia del Territorio
CATASTO FABBRICATI
Ufficio Provinciale di
Milano**

Dichiarazione protocollo n. MI0164304 del 27/02/2009

Planimetria di u.i.u. in Comune di Garbagnate Milanese

Via Monviso

civ. 160

Identificativi Catastali:

Sezione:

Foglio: 28

Particella: 509

Subalterno: 30

Compilata da:
Limonta Cesare

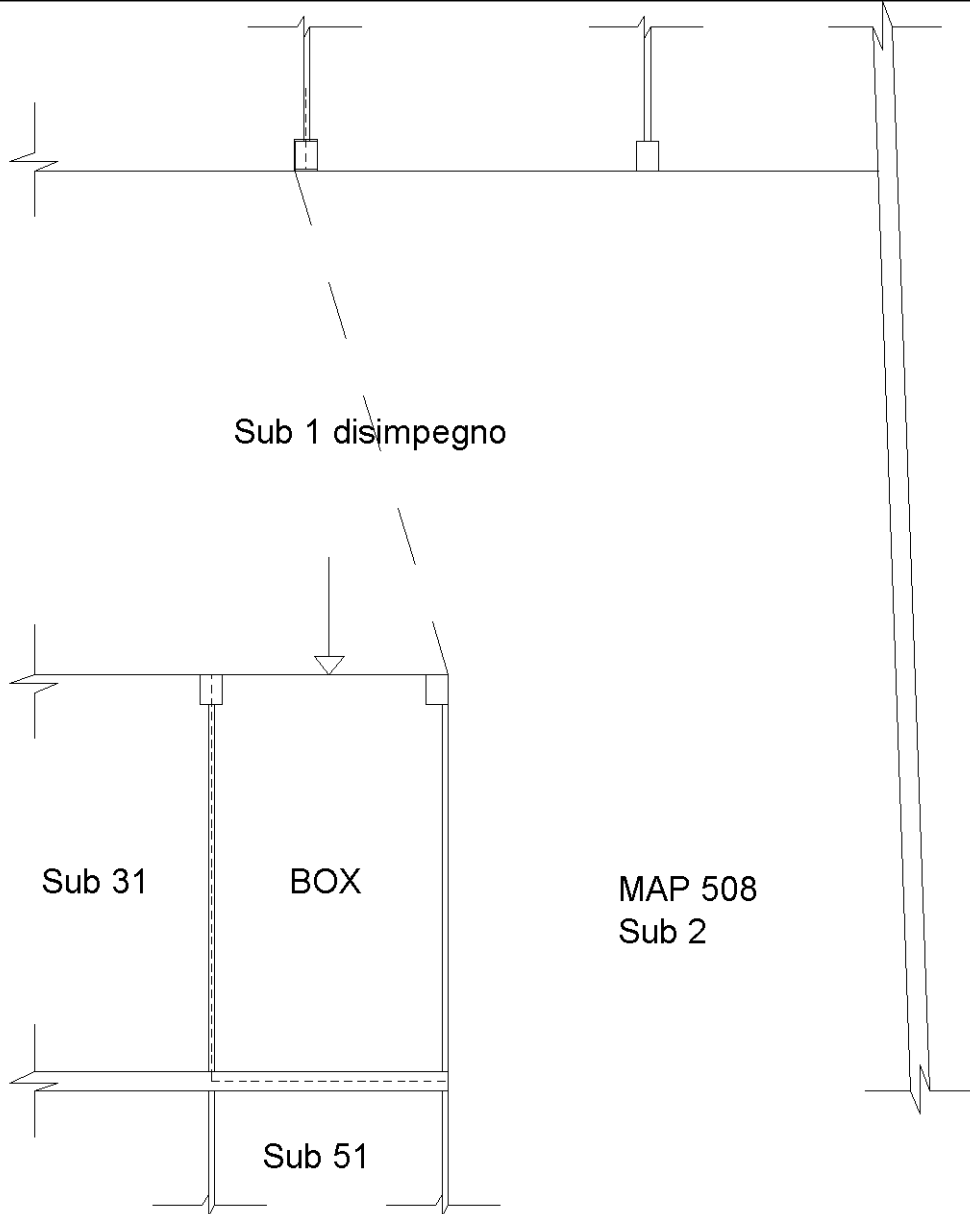
Iscritto all'albo:
Geometri

Prov. Milano

N. 5817

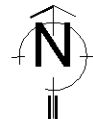
Scheda n. 1

Scala 1:100



Ultima planimetria in atti

PIANO INTERRATO H. 320



**Agenzia del Territorio
CATASTO FABBRICATI
Ufficio Provinciale di
Milano**

Dichiarazione protocollo n. MI0164304 del 27/02/2009

Planimetria di u.i.u. in Comune di Garbagnate Milanese

Via Monviso

civ. 160

Identificativi Catastali:

Sezione:

Foglio: 28

Particella: 509

Subalterno: 31

Compilata da:
Limonta Cesare


Iscritto all'albo:
Geometri

Prov. Milano

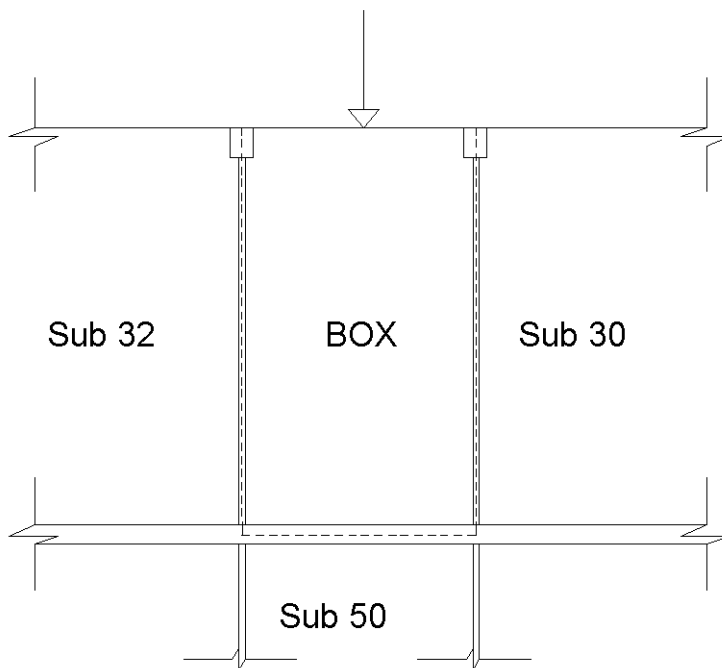
N. 5817

Scheda n. 1

Scala 1:100



Sub 1 disimpegno



Ultima planimetria in atti

PIANO INTERRATO H. 320



**Agenzia del Territorio
CATASTO FABBRICATI
Ufficio Provinciale di
Milano**

Dichiarazione protocollo n. MI0164304 del 27/02/2009

Planimetria di u.i.u. in Comune di Garbagnate Milanese

Via Monviso

civ. 160

Identificativi Catastali:

Sezione:

Foglio: 28

Particella: 509

Subalterno: 32

Compilata da:
Limonta Cesare

Iscritto all'albo:
Geometri

Prov. Milano

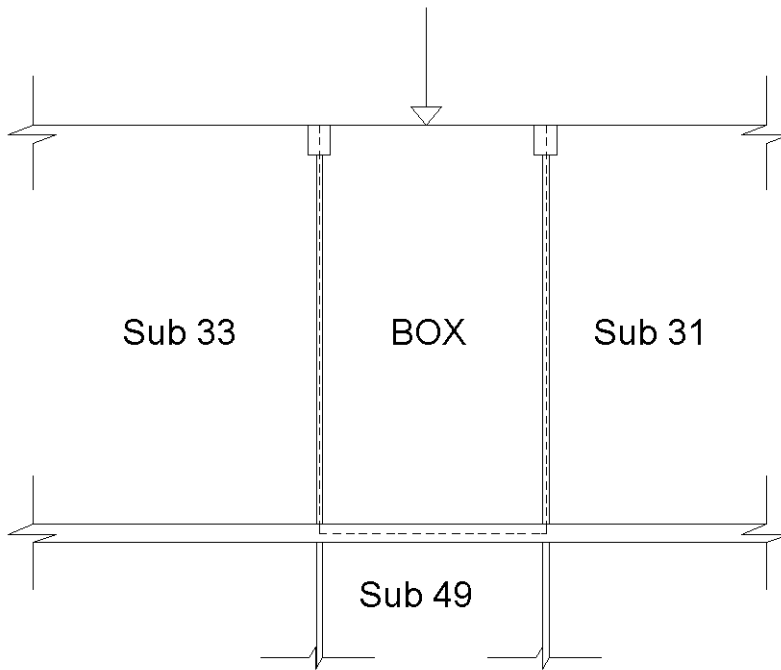
N. 5817

Scheda n. 1

Scala 1:100



Sub 1 disimpegno



Catasto dei Fabbricati - Situazione al 16/12/2022 - Comune di GARBAGNATE MILANESE(D912) - < Foglio 28 - Particella 509 - Subalterno 32 >
VIA MONVISO n. 160 Piano S1

Ultima planimetria in atti

PIANO INTERRATO H. 320



**Agenzia del Territorio
CATASTO FABBRICATI
Ufficio Provinciale di
Milano**

Dichiarazione protocollo n. MI0164304 del 27/02/2009

Planimetria di u.i.u. in Comune di Garbagnate Milanese

Via Monviso

civ. 160

Identificativi Catastali:

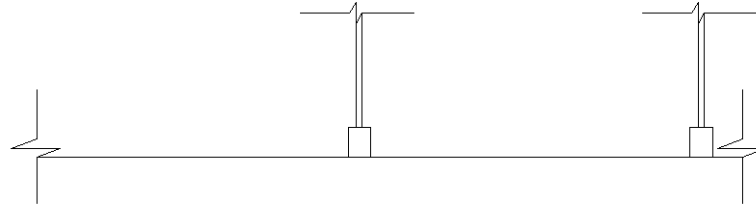
Sezione:
Foglio: 28
Particella: 509
Subalterno: 33

Compilata da:
Limonta Cesare
Iscritto all'albo:
Geometri

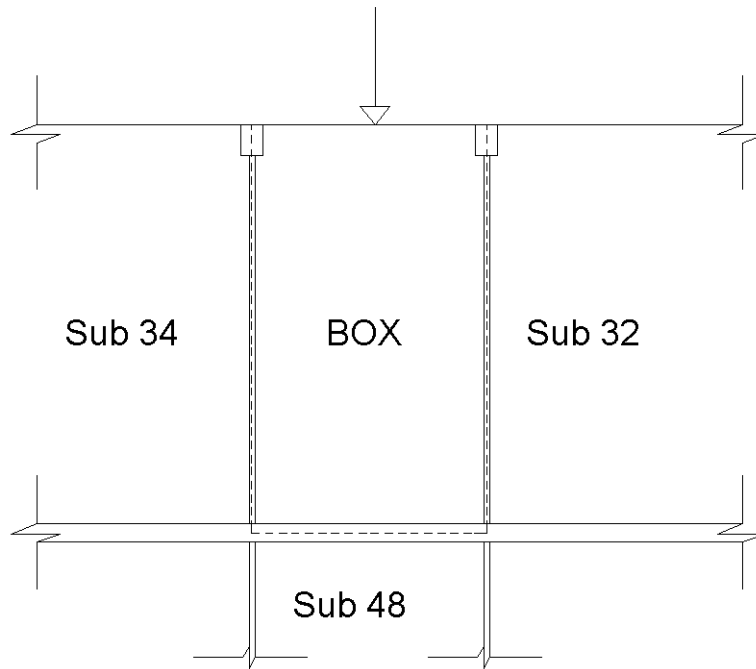
Prov. Milano

N. 5817

Scheda n. 1 Scala 1:100

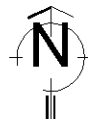


Sub 1 disimpegno



Ultima planimetria in atti

PIANO INTERRATO H. 320



**Agenzia del Territorio
CATASTO FABBRICATI
Ufficio Provinciale di
Milano**

Dichiarazione protocollo n. MI0164304 del 27/02/2009

Planimetria di u.i.u. in Comune di Garbagnate Milanese

Via Monviso

civ. 160

Identificativi Catastali:

Sezione:
Foglio: 28
Particella: 509
Subalterno: 34

Compilata da:
Limonta Cesare
Iscritto all'albo:
Geometri

Prov. Milano

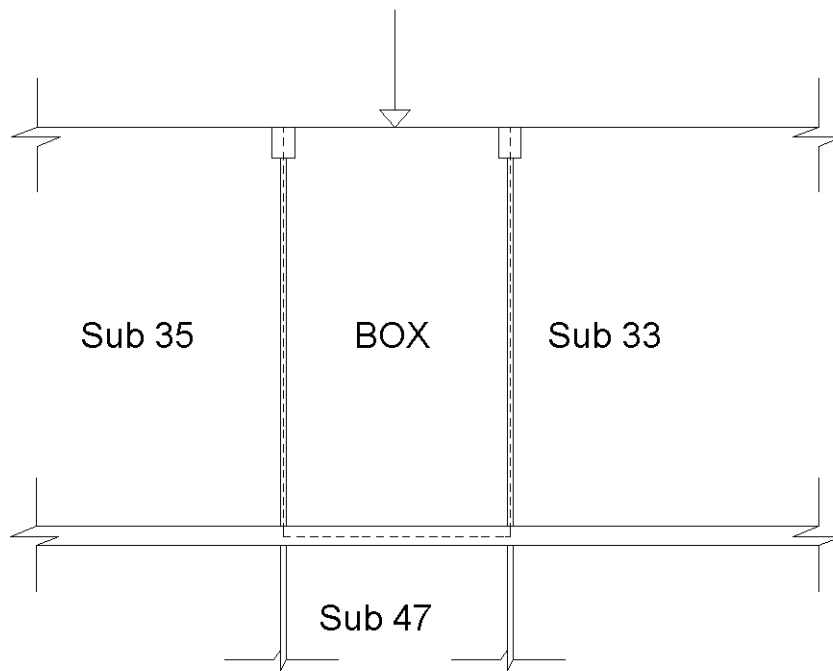
N. 5817

Scheda n. 1

Scala 1:100



Sub 1 disimpegno



Ultima planimetria in atti

PIANO INTERRATO H. 320



**Agenzia del Territorio
CATASTO FABBRICATI
Ufficio Provinciale di
Milano**

Dichiarazione protocollo n. MI0164304 del 27/02/2009

Planimetria di u.i.u. in Comune di Garbagnate Milanese

Via Monviso

civ. 160

Identificativi Catastali:

Sezione:

Foglio: 28

Particella: 509

Subalterno: 35

Compilata da:

Limonta Cesare

Iscritto all'albo:

Geometri

Prov. Milano

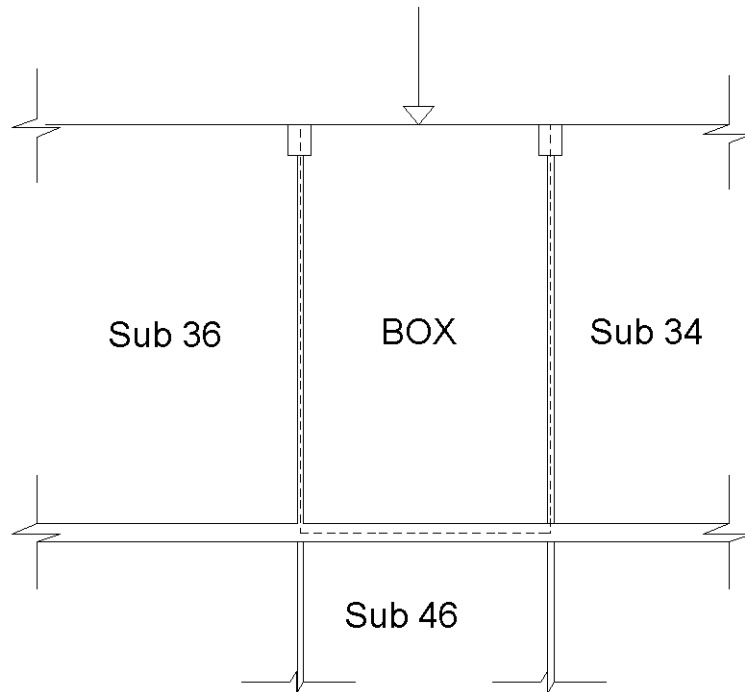
N. 5817

Scheda n. 1

Scala 1:100



Sub 1 disimpegno



Ultima planimetria in atti

PIANO INTERRATO H. 320



**Agenzia del Territorio
CATASTO FABBRICATI
Ufficio Provinciale di
Milano**

Dichiarazione protocollo n. MI0164304 del 27/02/2009

Planimetria di u.i.u. in Comune di Garbagnate Milanese

Via Monviso

civ. 160

Identificativi Catastali:

Sezione:

Foglio: 28

Particella: 509

Subalterno: 36

Compilata da:
Limonta Cesare

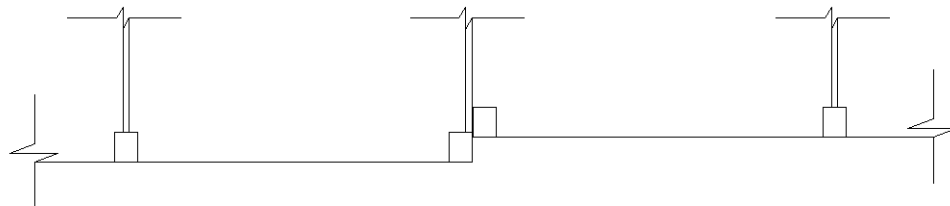
Iscritto all'albo:
Geometri

Prov. Milano

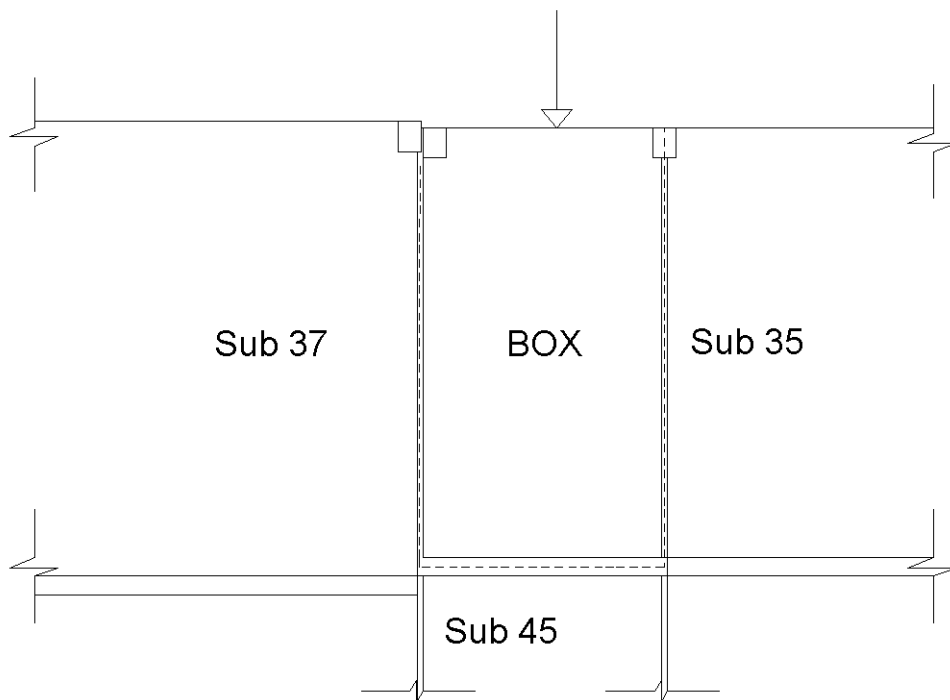
N. 5817

Scheda n. 1

Scala 1:100



Sub 1 disimpegno



Ultima planimetria in atti

PIANO INTERRATO H. 320



**Agenzia del Territorio
CATASTO FABBRICATI
Ufficio Provinciale di
Milano**

Dichiarazione protocollo n. MI0164304 del 27/02/2009

Planimetria di u.i.u. in Comune di Garbagnate Milanese

Via Monviso

civ. 160

Identificativi Catastali:

Sezione:
Foglio: 28
Particella: 509
Subalterno: 37

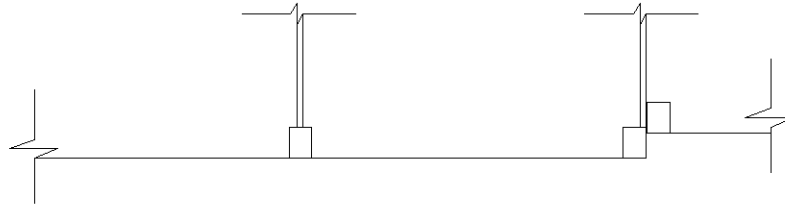
Compilata da:
Limonta Cesare
Iscritto all'albo:
Geometri

Prov. Milano

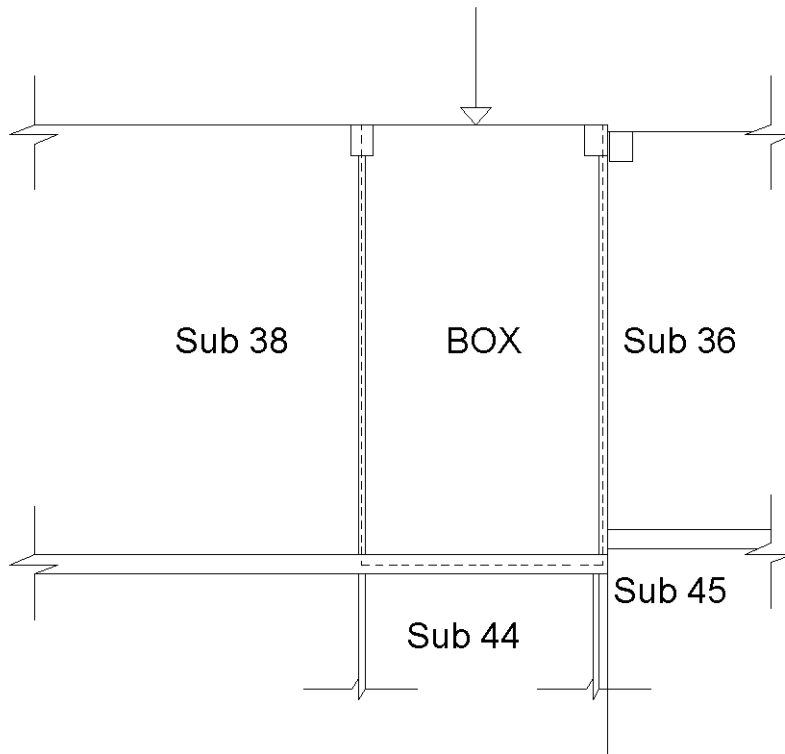
N. 5817

Scheda n. 1

Scala 1:100

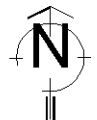


Sub 1 disimpegno



Ultima planimetria in atti

PIANO INTERRATO H. 320



**Agenzia del Territorio
CATASTO FABBRICATI
Ufficio Provinciale di
Milano**

Dichiarazione protocollo n. MI0164304 del 27/02/2009

Planimetria di u.i.u. in Comune di Garbagnate Milanese

Via Monviso

civ. 160

Identificativi Catastali:

Sezione:

Foglio: 28

Particella: 509

Subalterno: 38

Compilata da:
Limonta Cesare

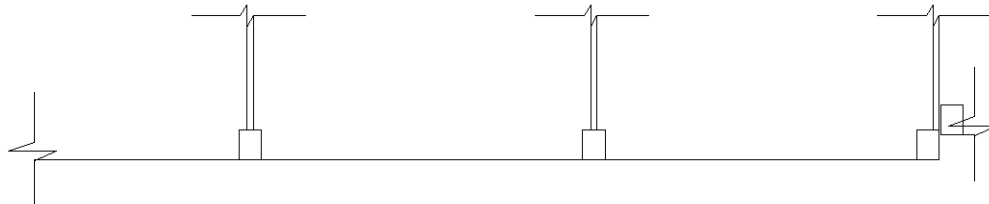
Iscritto all'albo:
Geometri

Prov. Milano

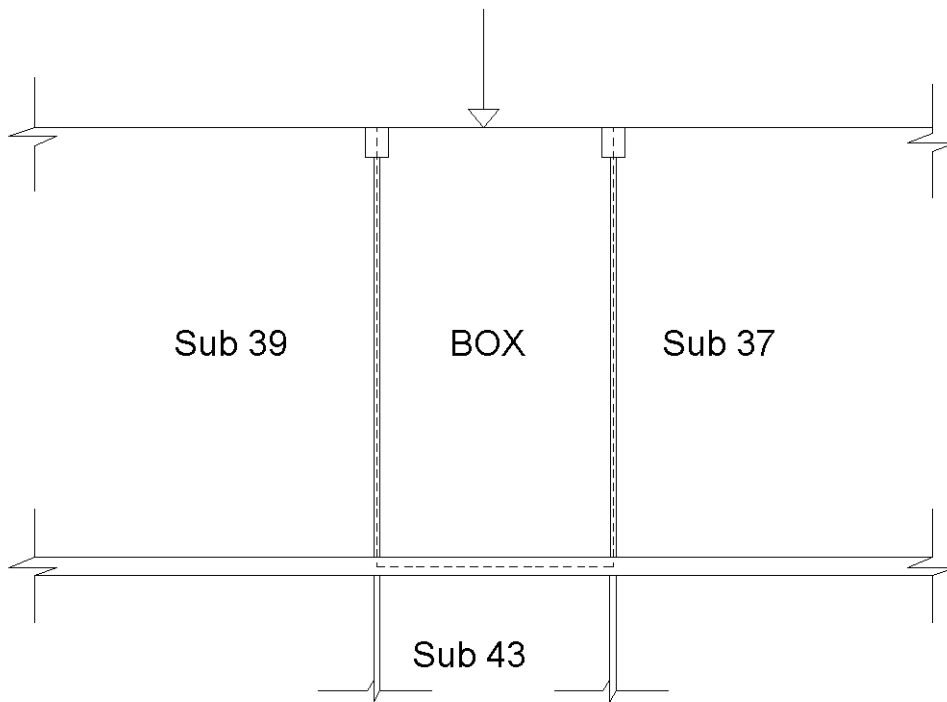
N. 5817

Scheda n. 1

Scala 1:100



Sub 1 disimpegno



Ultima planimetria in atti

PIANO INTERRATO H. 320

**Agenzia del Territorio
CATASTO FABBRICATI
Ufficio Provinciale di
Milano**

Dichiarazione protocollo n. MI0164304 del 27/02/2009

Planimetria di u.i.u. in Comune di Garbagnate Milanese

Via Monviso

civ. 160

Identificativi Catastali:

Sezione:

Foglio: 28

Particella: 509

Subalterno: 39

Compilata da:
Limonta Cesare

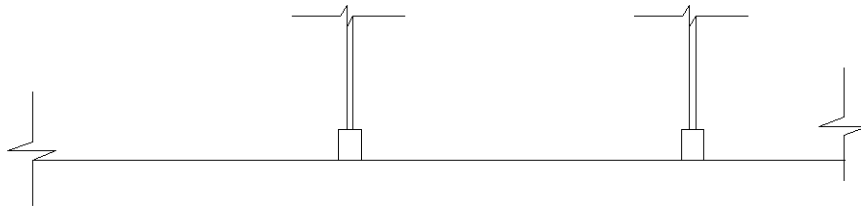
Iscritto all'albo:
Geometri

Prov. Milano

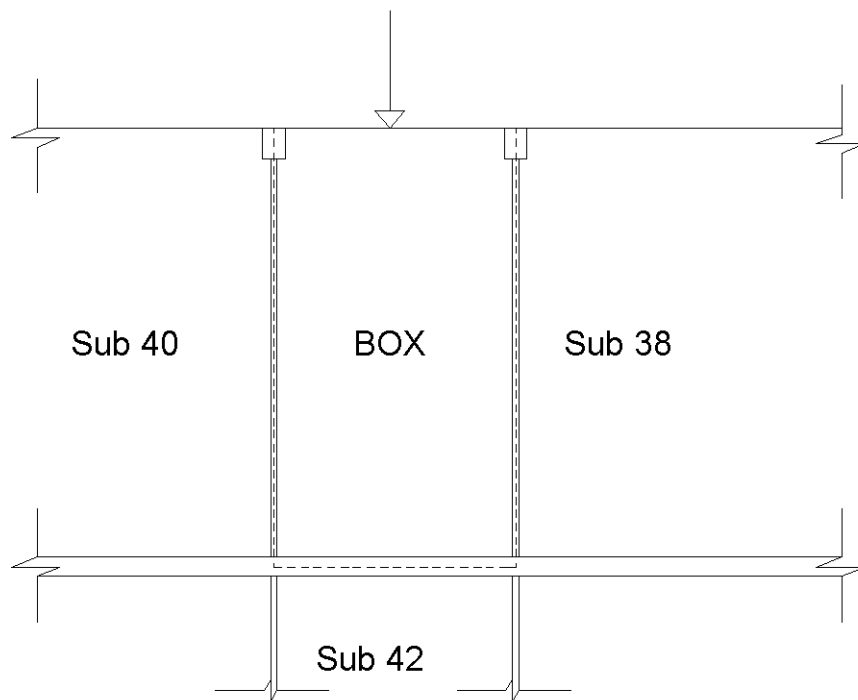
N. 5817

Scheda n. 1

Scala 1:100

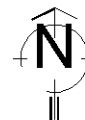


Sub 1 disimpegno



Ultima planimetria in atti

PIANO INTERRATO H. 320



Catasto dei Fabbricati - Situazione al 09/01/2023 - Comune di GARBAGNATE MILANESE(D912) - < Foglio 28 - Particella 509 - Subalterno 39 >
VIA MONVISO n. 160 Piano S1

**Agenzia del Territorio
CATASTO FABBRICATI
Ufficio Provinciale di
Milano**

Dichiarazione protocollo n. MI0164304 del 27/02/2009

Planimetria di u.i.u. in Comune di Garbagnate Milanese

Via Monviso

civ. 160

Identificativi Catastali:

Sezione:

Foglio: 28

Particella: 509

Subalterno: 40

Compilata da:
Limonta Cesare

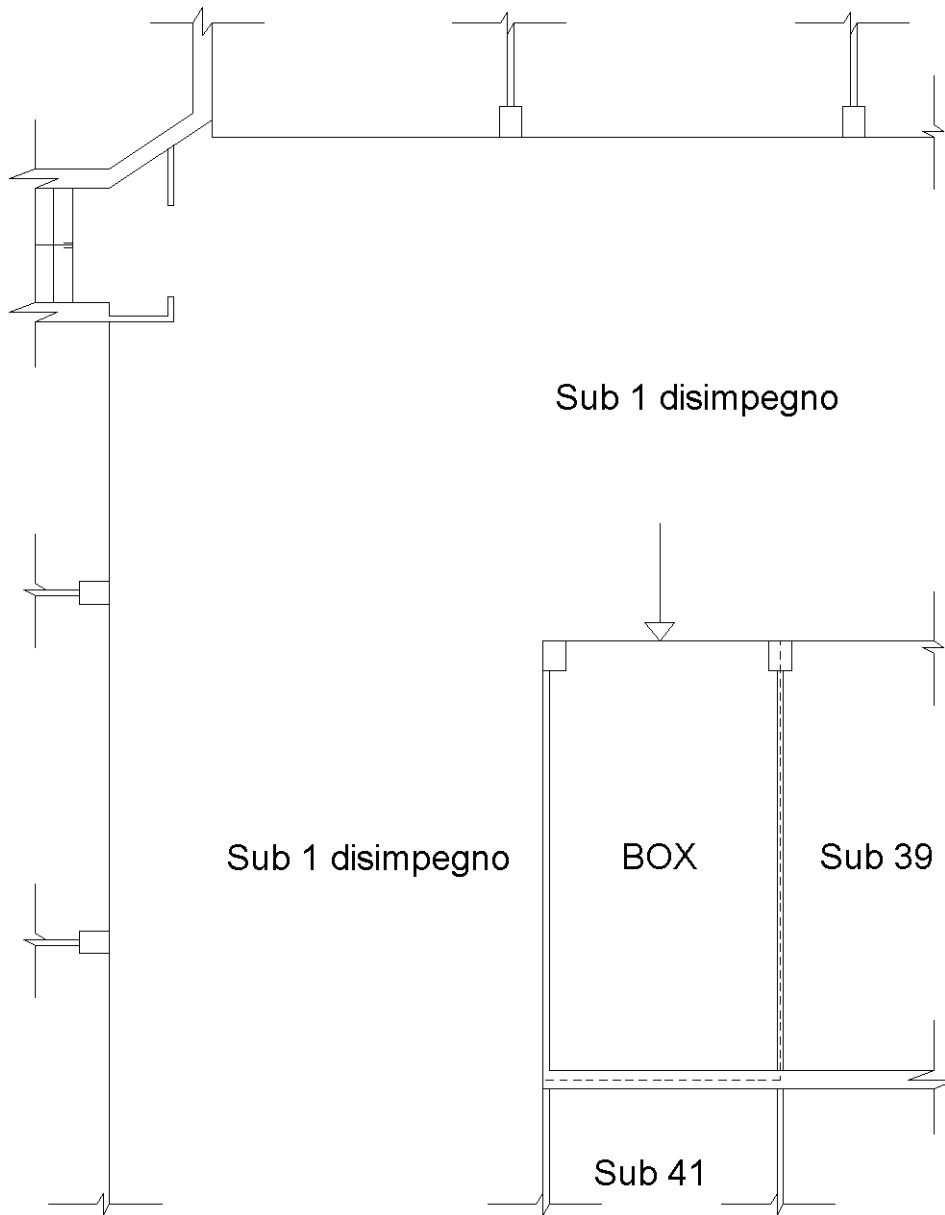
Iscritto all'albo:
Geometri

Prov. Milano

N. 5817

Scheda n. 1

Scala 1:100



Catasto dei Fabbricati - Situazione al 16/12/2022 - Comune di GARBAGNATE MILANESE(D912) - < Foglio 28 - Particella 509 - Subalterno 40 >
VIA MONVISO n. 160 Piano S1

Ultima planimetria in atti

PIANO INTERRATO H. 320



**Agenzia del Territorio
CATASTO FABBRICATI
Ufficio Provinciale di
Milano**

Dichiarazione protocollo n. MI0164304 del 27/02/2009

Planimetria di u.i.u. in Comune di Garbagnate Milanese

Via Monviso

civ. 160

Identificativi Catastali:

Sezione:

Foglio: 28

Particella: 509

Subalterno: 41

Compilata da:
Limonta Cesare

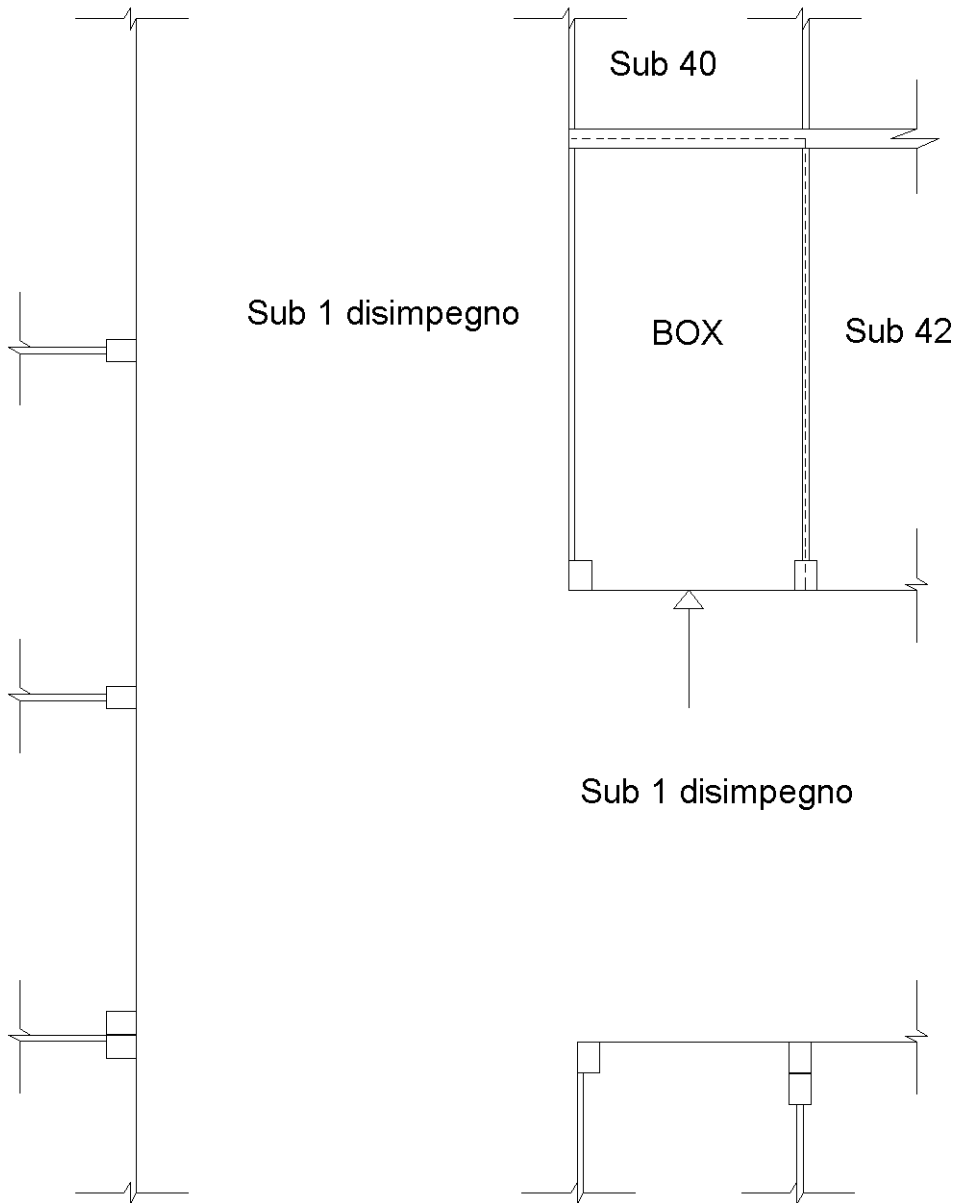
Iscritto all'albo:
Geometri

Prov. Milano

N. 5817

Scheda n. 1

Scala 1:100



Sub 1 disimpegno

Sub 40

BOX

Sub 42

PIANO INTERRATO H. 320



Catasto dei Fabbricati - Situazione al 16/12/2022 - Comune di GARBAGNATE MILANESE(D912) - < Foglio 28 - Particella 509 - Subalterno 41 >
VIA MONVISO n. 160 Piano S1

**Agenzia del Territorio
CATASTO FABBRICATI
Ufficio Provinciale di
Milano**

Dichiarazione protocollo n. MI0164304 del 27/02/2009

Planimetria di u.i.u. in Comune di Garbagnate Milanese

Via Monviso

civ. 160

Identificativi Catastali:

Sezione:

Foglio: 28

Particella: 509

Subalterno: 42

Compilata da:
Limonta Cesare

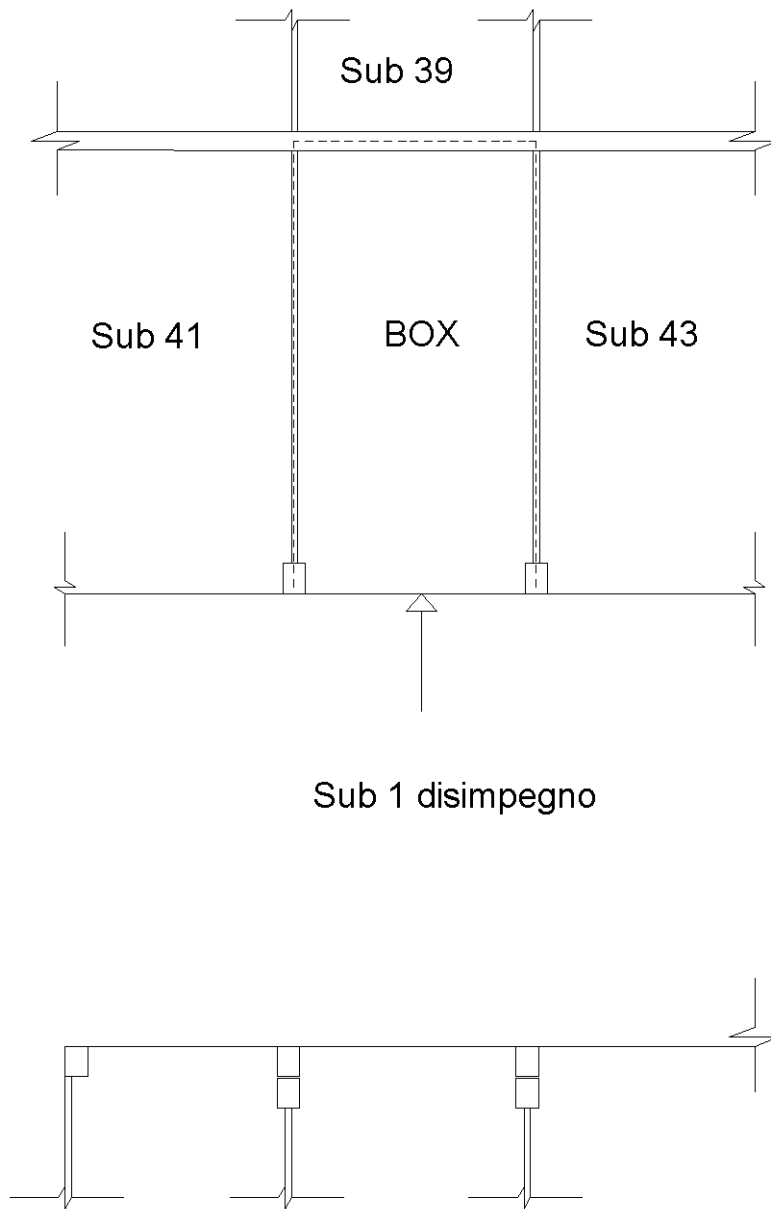
Iscritto all'albo:
Geometri

Prov. Milano

N. 5817

Scheda n. 1

Scala 1:100



PIANO INTERRATO H. 320



Catasto dei Fabbricati - Situazione al 16/12/2022 - Comune di GARBAGNATE MILANESE(D912) - < Foglio 28 - Particella 509 - Subalterno 42 >
VIA MONVISO n. 160 Piano S1

**Agenzia del Territorio
CATASTO FABBRICATI
Ufficio Provinciale di
Milano**

Dichiarazione protocollo n. MI0164304 del 27/02/2009

Planimetria di u.i.u. in Comune di Garbagnate Milanese

Via Monviso

civ. 160

Identificativi Catastali:

Sezione:

Foglio: 28

Particella: 509

Subalterno: 42

Compilata da:
Limonta Cesare

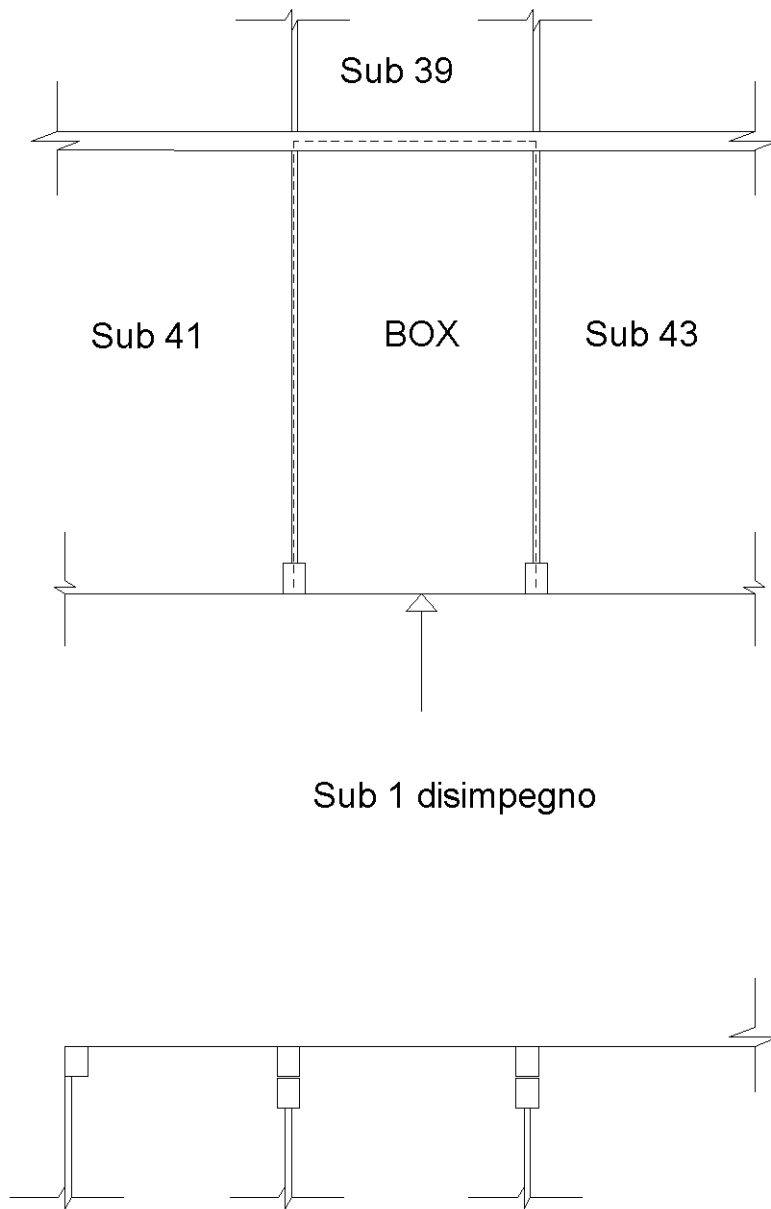
Iscritto all'albo:
Geometri

Prov. Milano

N. 5817

Scheda n. 1

Scala 1:100



Sub 1 disimpegno

PIANO INTERRATO H. 320



Catasto dei Fabbricati - Situazione al 16/12/2022 - Comune di GARBAGNATE MILANESE(D912) - < Foglio 28 - Particella 509 - Subalterno 42 >
VIA MONVISO n. 160 Piano S1

**Agenzia del Territorio
CATASTO FABBRICATI
Ufficio Provinciale di
Milano**

Dichiarazione protocollo n. MI0164304 del 27/02/2009

Planimetria di u.i.u. in Comune di Garbagnate Milanese

Via Monviso

civ. 160

Identificativi Catastali:

Sezione:
Foglio: 28
Particella: 509
Subalterno: 43

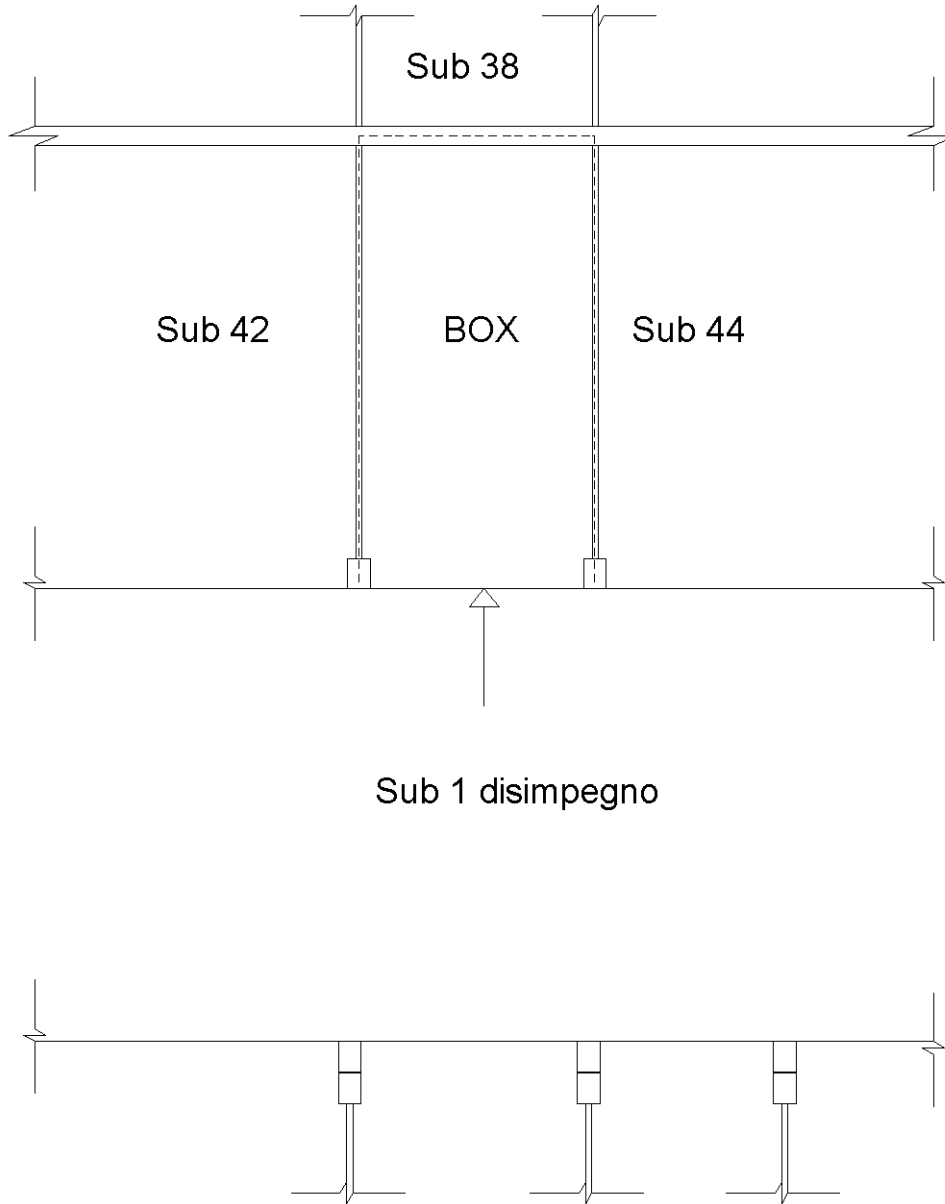
Compilata da:
Limonta Cesare
Iscritto all'albo:
Geometri

Prov. Milano

N. 5817

Scheda n. 1

Scala 1:100



Sub 1 disimpegno

PIANO INTERRATO H. 320



Catasto dei Fabbricati - Situazione al 16/12/2022 - Comune di GARBAGNATE MILANESE(D912) - < Foglio 28 - Particella 509 - Subalterno 43 >
VIA MONVISO n. 160 Piano S1

**Agenzia del Territorio
CATASTO FABBRICATI
Ufficio Provinciale di
Milano**

Dichiarazione protocollo n. MI0164304 del 27/02/2009

Planimetria di u.i.u. in Comune di Garbagnate Milanese

Via Monviso

civ. 160

Identificativi Catastali:

Sezione:
Foglio: 28
Particella: 509
Subalterno: 44

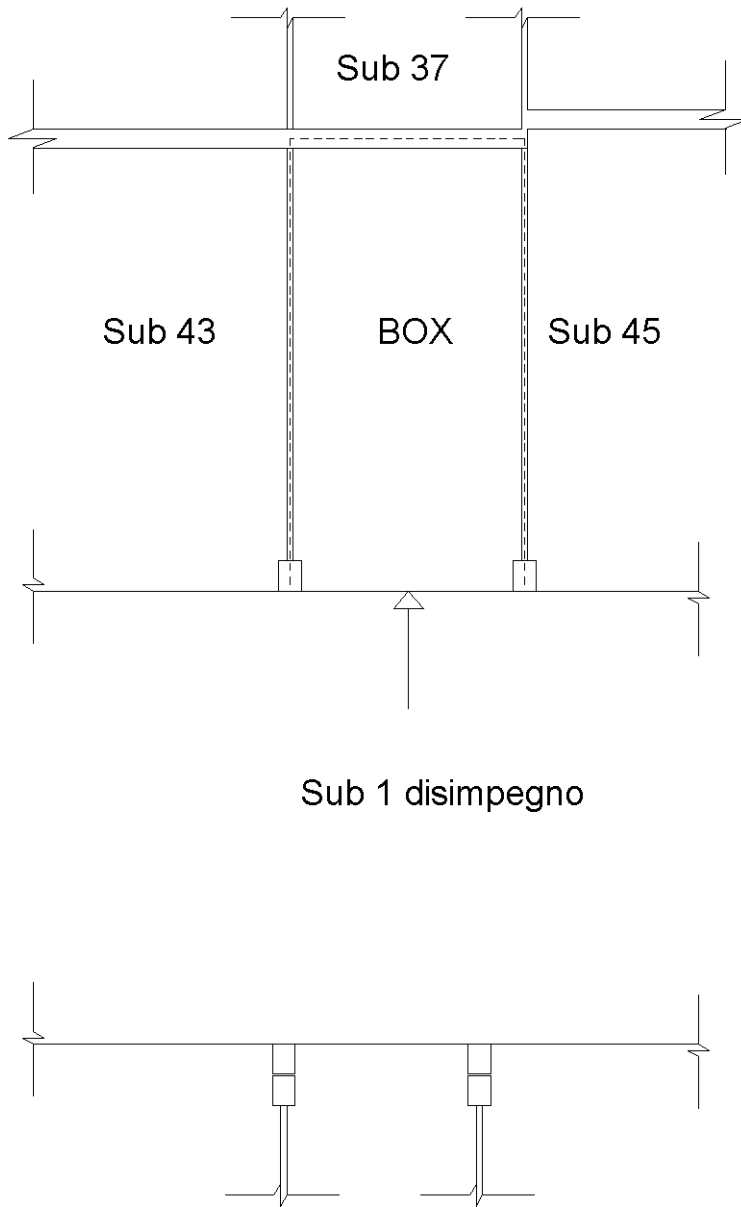
Compilata da:
Limonta Cesare
Iscritto all'albo:
Geometri

Prov. Milano

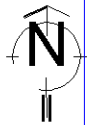
N. 5817

Scheda n. 1

Scala 1:100



PIANO INTERRATO H. 320



Catasto dei Fabbricati - Situazione al 16/12/2022 - Comune di GARBAGNATE MILANESE(D912) - < Foglio 28 - Particella 509 - Subalterno 44 >
VIA MONVISO n. 160 Piano S1

Ultima planimetria in atti

**Agenzia del Territorio
CATASTO FABBRICATI
Ufficio Provinciale di
Milano**

Dichiarazione protocollo n. MI0164304 del 27/02/2009

Planimetria di u.i.u. in Comune di Garbagnate Milanese

Via Monviso

civ. 160

Identificativi Catastali:

Sezione:

Foglio: 28

Particella: 509

Subalterno: 45

Compilata da:

Limonta Cesare

Iscritto all'albo:

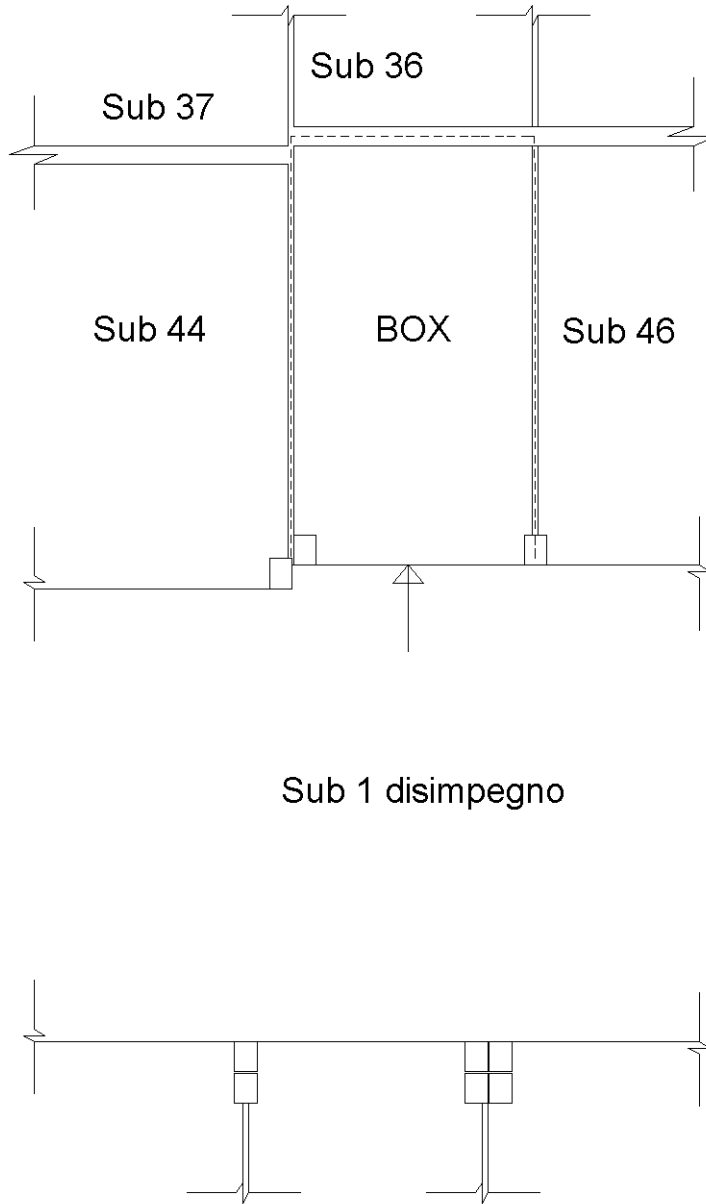
Geometri

Prov. Milano

N. 5817

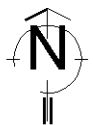
Scheda n. 1

Scala 1:100



Sub 1 disimpegno

PIANO INTERRATO H. 320



**Agenzia del Territorio
CATASTO FABBRICATI
Ufficio Provinciale di
Milano**

Dichiarazione protocollo n. MI0164304 del 27/02/2009

Planimetria di u.i.u. in Comune di Garbagnate Milanese

Via Monviso

civ. 160

Identificativi Catastali:

Sezione:

Foglio: 28

Particella: 509

Subalterno: 46

Compilata da:
Limonta Cesare

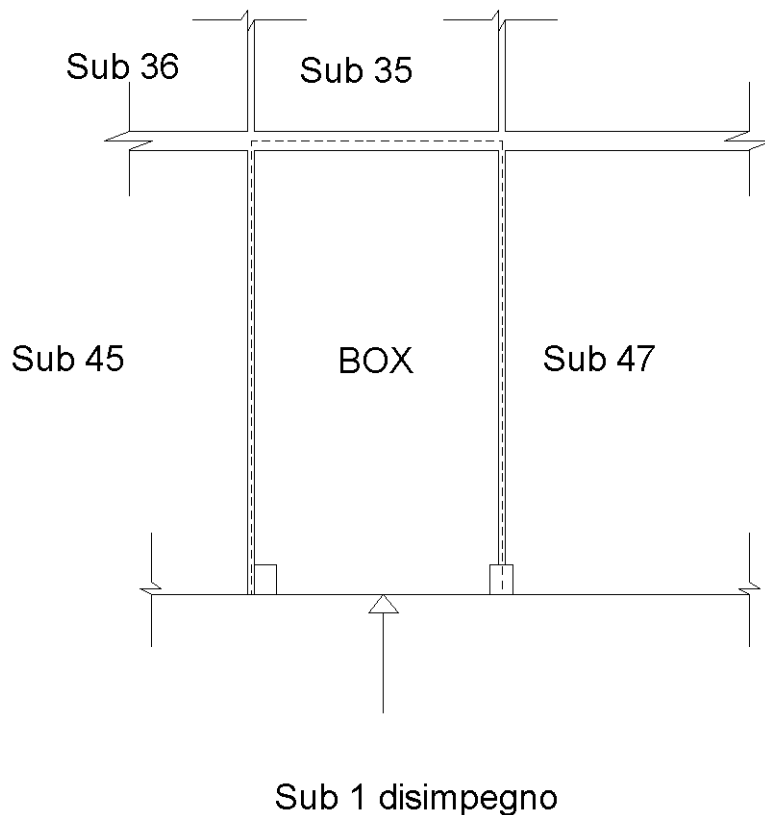
Iscritto all'albo:
Geometri

Prov. Milano

N. 5817

Scheda n. 1

Scala 1:100



PIANO INTERRATO H. 320



Catasto dei Fabbricati - Situazione al 16/12/2022 - Comune di GARBAGNATE MILANESE(D912) - < Foglio 28 - Particella 509 - Subalterno 46 >
VIA MONVISO n. 160 Piano S1

**Agenzia del Territorio
CATASTO FABBRICATI
Ufficio Provinciale di
Milano**

Dichiarazione protocollo n. MI0164304 del 27/02/2009

Planimetria di u.i.u. in Comune di Garbagnate Milanese

Via Monviso

civ. 160

Identificativi Catastali:

Sezione:

Foglio: 28

Particella: 509

Subalterno: 47

Compilata da:

Limonta Cesare

Iscritto all'albo:

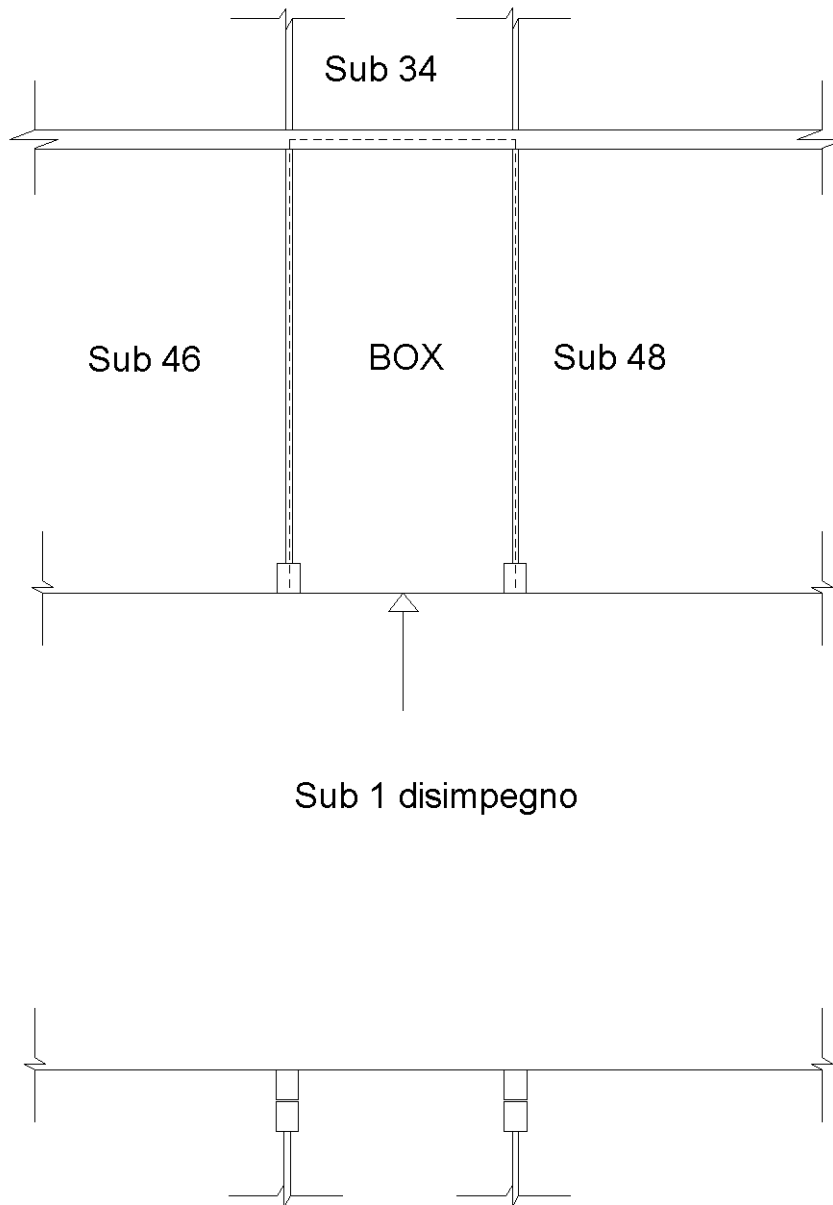
Geometri

Prov. Milano

N. 5817

Scheda n. 1

Scala 1:100



Sub 1 disimpegno

Sub 46

BOX

Sub 48

Sub 34

PIANO INTERRATO H. 320



Catasto dei Fabbricati - Situazione al 16/12/2022 - Comune di GARBAGNATE MILANESE(D912) - < Foglio 28 - Particella 509 - Subalterno 47 >
VIA MONVISO n. 160 Piano S1

**Agenzia del Territorio
CATASTO FABBRICATI
Ufficio Provinciale di
Milano**

Dichiarazione protocollo n. MI0164304 del 27/02/2009

Planimetria di u.i.u. in Comune di Garbagnate Milanese

Via Monviso

civ. 160

Identificativi Catastali:

Sezione:

Foglio: 28

Particella: 509

Subalterno: 48

Compilata da:

Limonta Cesare

Iscritto all'albo:

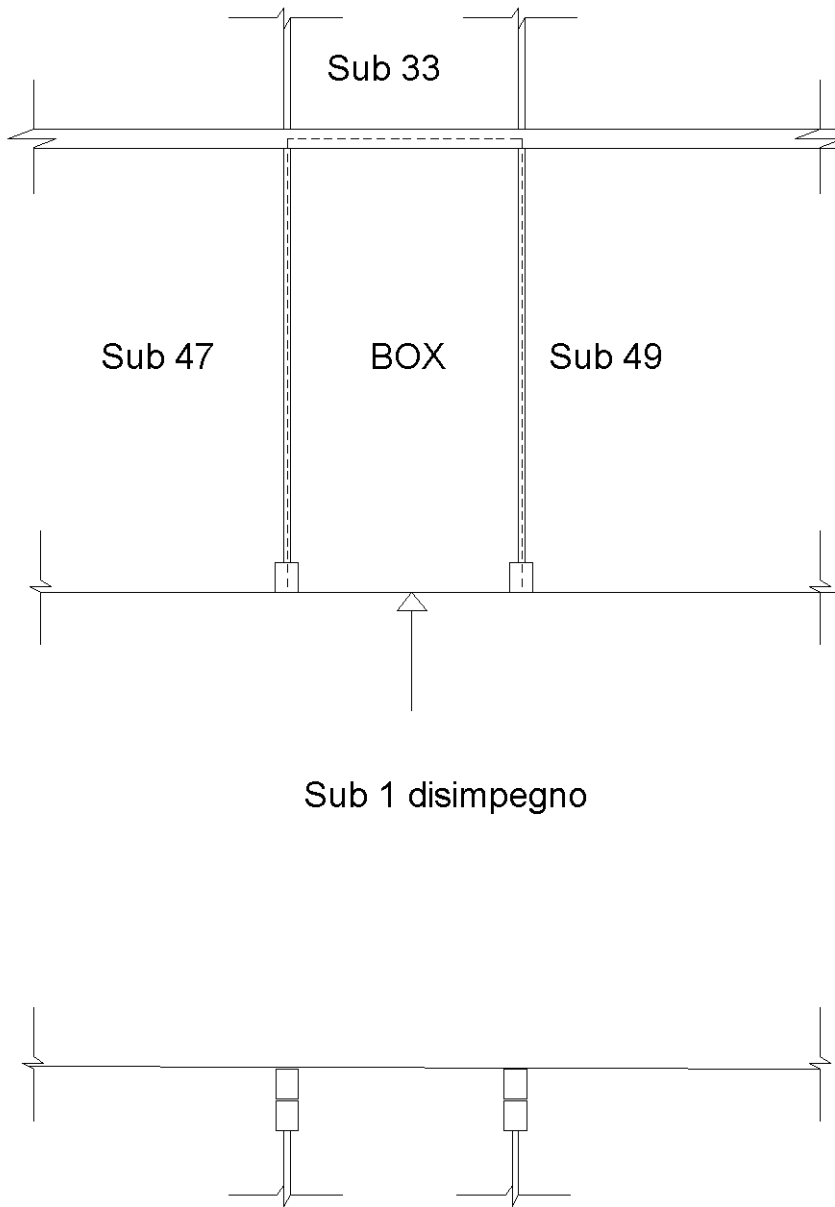
Geometri

Prov. Milano

N. 5817

Scheda n. 1

Scala 1:100



PIANO INTERRATO H. 320



Catasto dei Fabbricati - Situazione al 16/12/2022 - Comune di GARBAGNATE MILANESE(D912) - < Foglio 28 - Particella 509 - Subalterno 48 >
VIA MONVISO n. 160 Piano S1

**Agenzia del Territorio
CATASTO FABBRICATI
Ufficio Provinciale di
Milano**

Dichiarazione protocollo n. MI0164304 del 27/02/2009

Planimetria di u.i.u. in Comune di Garbagnate Milanese

Via Monviso

civ. 160

Identificativi Catastali:

Sezione:
Foglio: 28
Particella: 509
Subalterno: 49

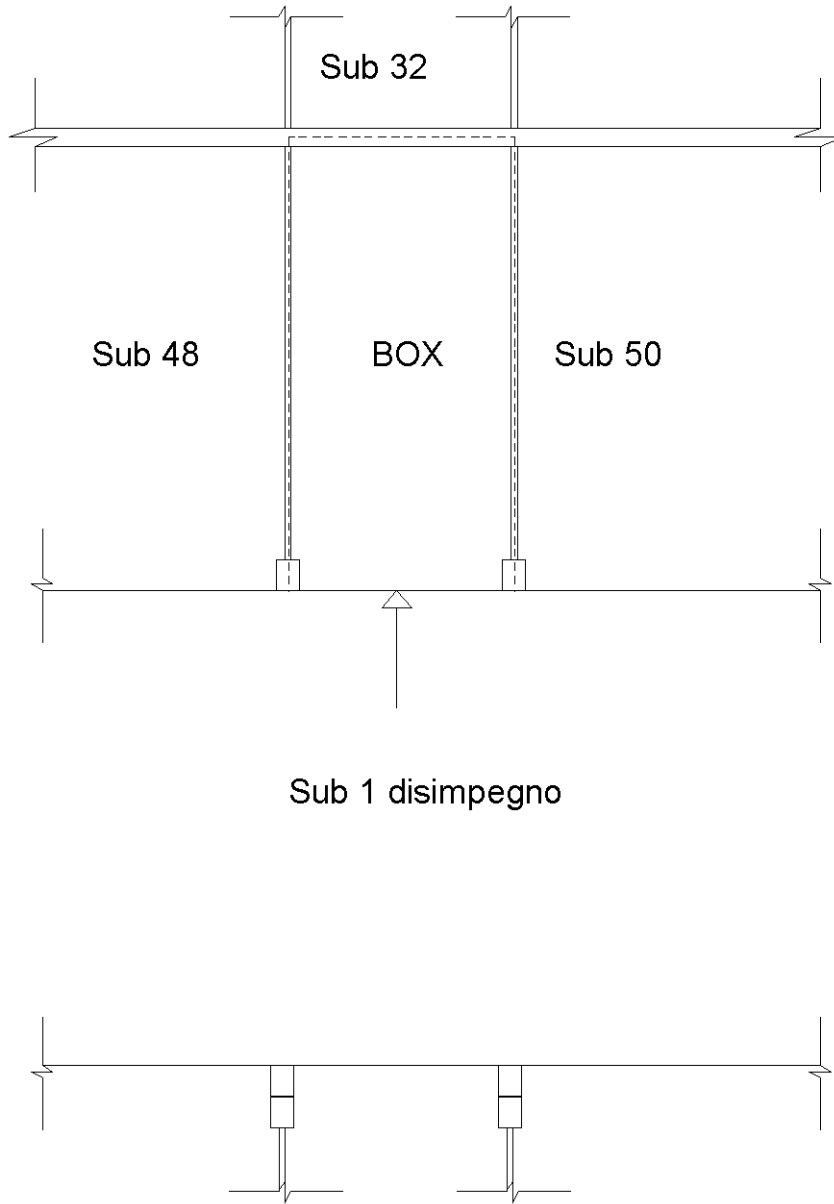
Compilata da:
Limonta Cesare
Iscritto all'albo:
Geometri

Prov. Milano

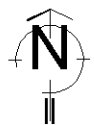
N. 5817

Scheda n. 1

Scala 1:100



PIANO INTERRATO H. 320



**Agenzia del Territorio
CATASTO FABBRICATI
Ufficio Provinciale di
Milano**

Dichiarazione protocollo n. MI0164304 del 27/02/2009

Planimetria di u.i.u. in Comune di Garbagnate Milanese

Via Monviso

civ. 160

Identificativi Catastali:

Sezione:

Foglio: 28

Particella: 509

Subalterno: 50

Compilata da:

Limonta Cesare

Iscritto all'albo:

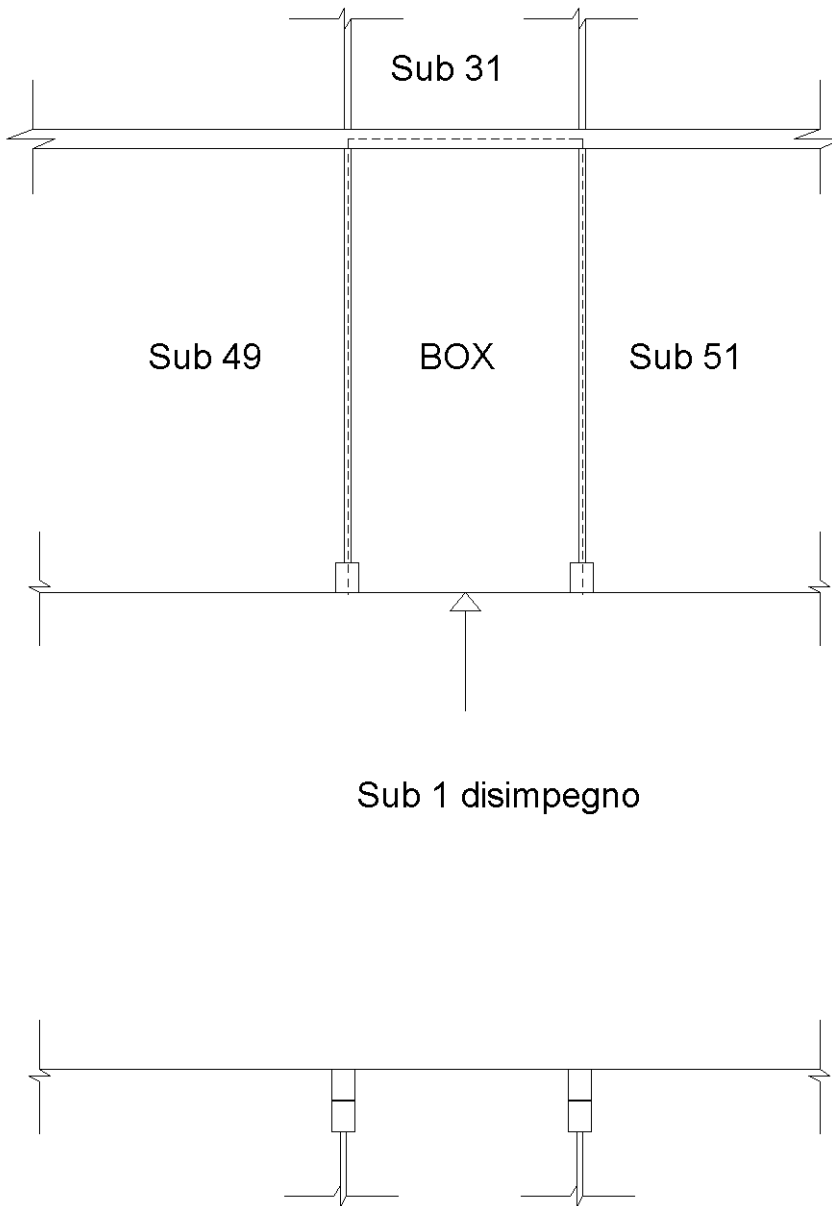
Geometri

Prov. Milano

N. 5817

Scheda n. 1

Scala 1:100



Sub 1 disimpegno

PIANO INTERRATO H. 320



Catasto dei Fabbricati - Situazione al 16/12/2022 - Comune di GARBAGNATE MILANESE(D912) - < Foglio 28 - Particella 509 - Subalterno 50 >
VIA MONVISO n. 160 Piano S1

**Agenzia del Territorio
CATASTO FABBRICATI
Ufficio Provinciale di
Milano**

Dichiarazione protocollo n. MI0164304 del 27/02/2009

Planimetria di u.i.u. in Comune di Garbagnate Milanese

Via Monviso

civ. 160

Identificativi Catastali:

Sezione:

Foglio: 28

Particella: 509

Subalterno: 51

Compilata da:
Limonta Cesare

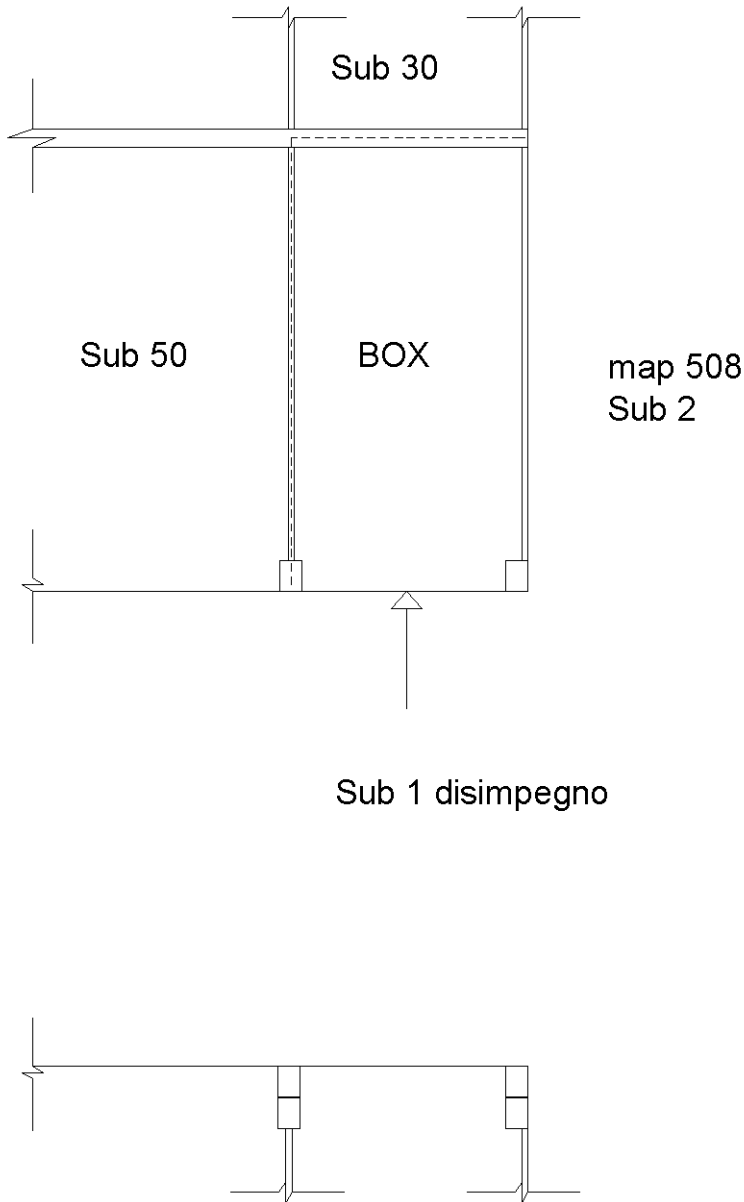
Iscritto all'albo:
Geometri

Prov. Milano

N. 5817

Scheda n. 1

Scala 1:100



Sub 1 disimpegno

PIANO INTERRATO H. 320



Catasto dei Fabbricati - Situazione al 16/12/2022 - Comune di GARBAGNATE MILANESE(D912) - < Foglio 28 - Particella 509 - Subalterno 51 >
VIA MONVISO n. 160 Piano S1

**Agenzia del Territorio
CATASTO FABBRICATI
Ufficio Provinciale di
Milano**

Dichiarazione protocollo n. MI0164304 del 27/02/2009

Planimetria di u.i.u. in Comune di Garbagnate Milanese

Via Monviso

civ. 160

Identificativi Catastali:

Sezione:

Foglio: 28

Particella: 509

Subalterno: 52

Compilata da:
Limonta Cesare

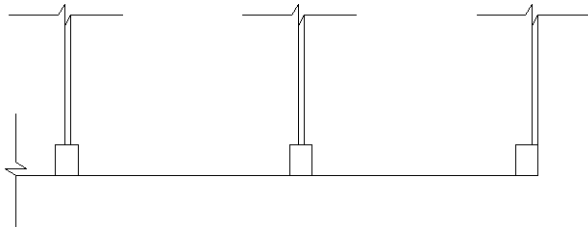
Iscritto all'albo:
Geometri

Prov. Milano

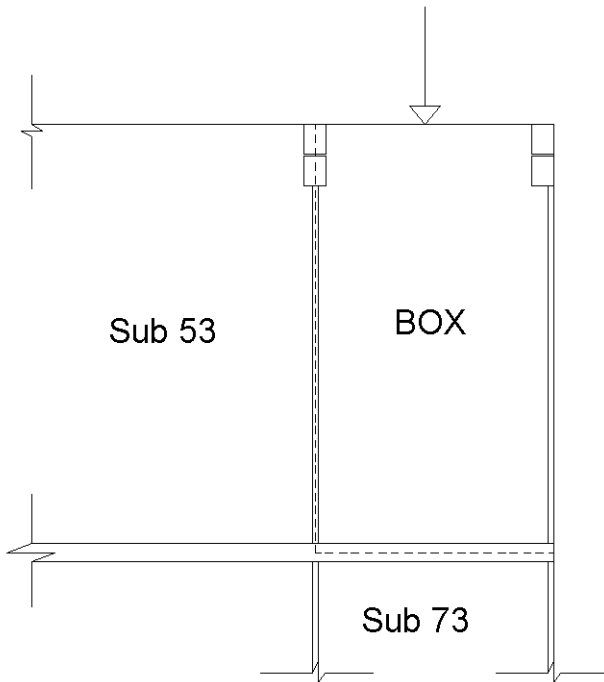
N. 5817

Scheda n. 1

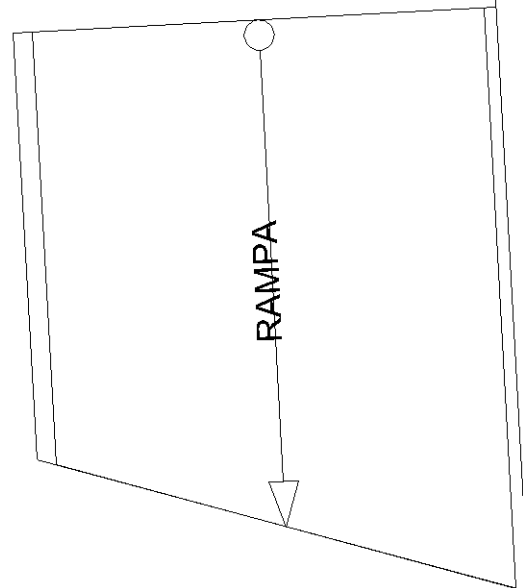
Scala 1:100



Sub 1 disimpegno



MAP 508
Sub 2



PIANO INTERRATO H. 320

**Agenzia del Territorio
CATASTO FABBRICATI
Ufficio Provinciale di
Milano**

Dichiarazione protocollo n. MI0164304 del 27/02/2009

Planimetria di u.i.u. in Comune di Garbagnate Milanese

Via Monviso

civ. 160

Identificativi Catastali:

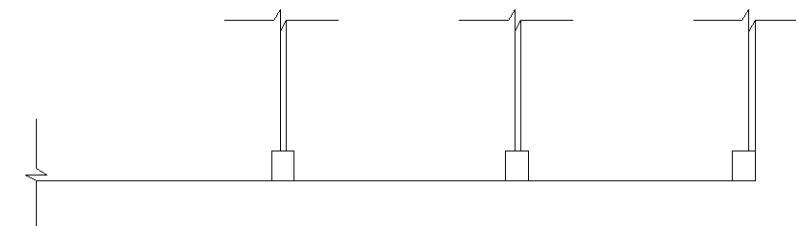
Sezione:
Foglio: 28
Particella: 509
Subalterno: 53

Compilata da:
Limonta Cesare
Iscritto all'albo:
Geometri

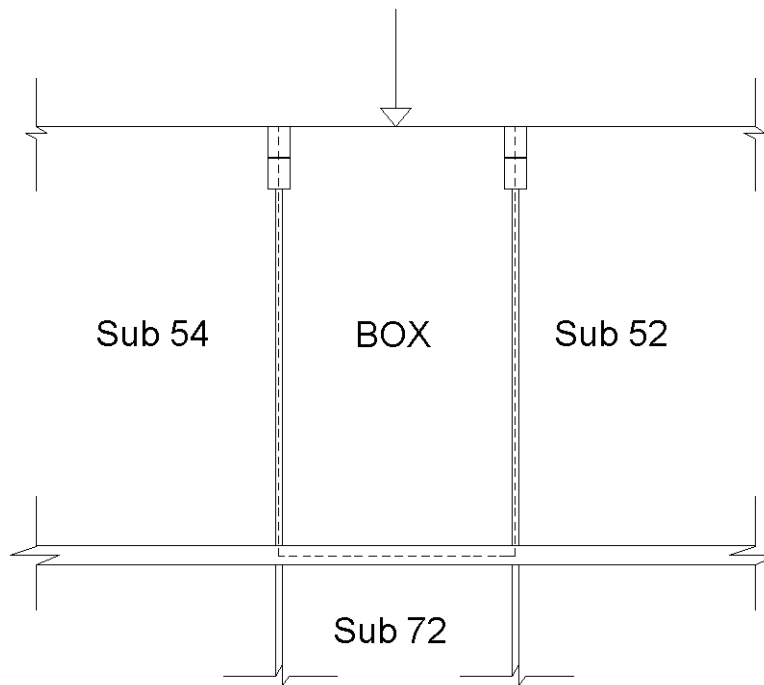
Prov. Milano

N. 5817

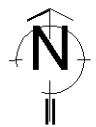
Scheda n. 1 Scala 1:100



Sub 1 disimpegno



PIANO INTERRATO H. 320



Catasto dei Fabbricati - Situazione al 16/12/2022 - Comune di GARBAGNATE MILANESE(D912) - < Foglio 28 - Particella 509 - Subalterno 53 >
VIA MONVISO n. 160 Piano S1

**Agenzia del Territorio
CATASTO FABBRICATI
Ufficio Provinciale di
Milano**

Dichiarazione protocollo n. MI0164304 del 27/02/2009

Planimetria di u.i.u. in Comune di Garbagnate Milanese

Via Monviso

civ. 160

Identificativi Catastali:

Sezione:

Foglio: 28

Particella: 509

Subalterno: 54

Compilata da:
Limonta Cesare

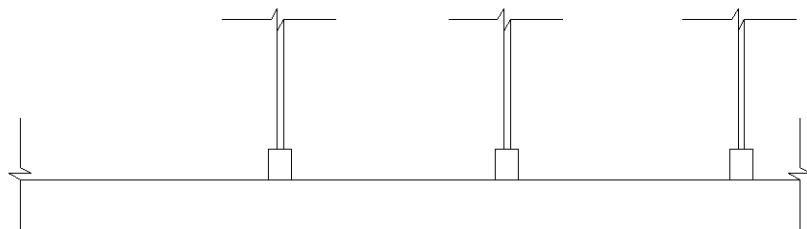
Iscritto all'albo:
Geometri

Prov. Milano

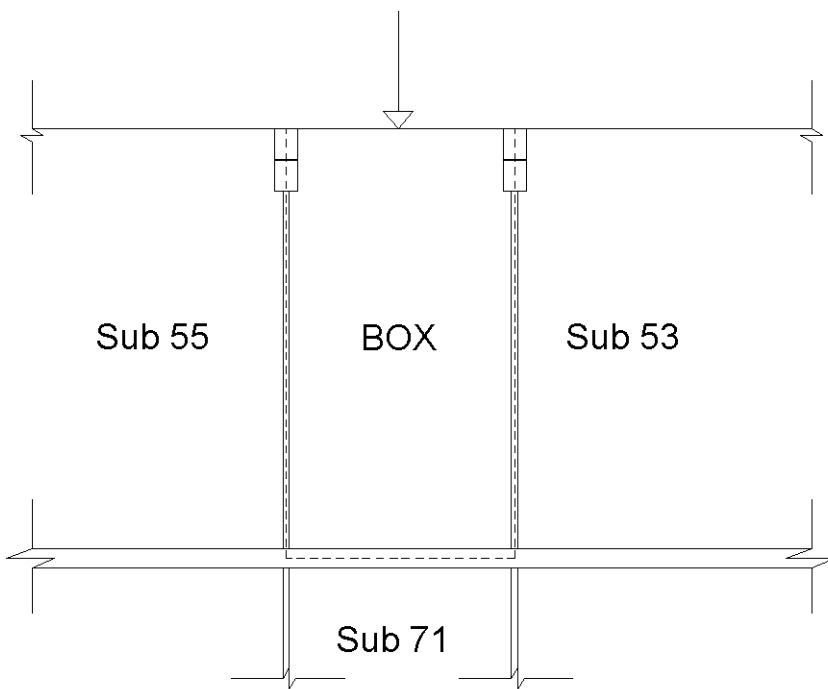
N. 5817

Scheda n. 1

Scala 1:100



Sub 1 disimpegno



PIANO INTERRATO H. 320



**Agenzia del Territorio
CATASTO FABBRICATI
Ufficio Provinciale di
Milano**

Dichiarazione protocollo n. MI0164304 del 27/02/2009

Planimetria di u.i.u. in Comune di Garbagnate Milanese

Via Monviso

civ. 160

Identificativi Catastali:

Sezione:

Foglio: 28

Particella: 509

Subalterno: 55

Compilata da:
Limonta Cesare

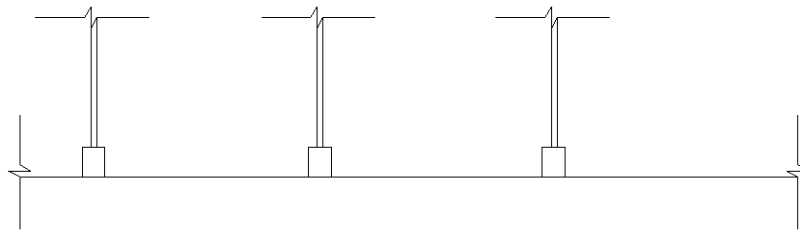
Iscritto all'albo:
Geometri

Prov. Milano

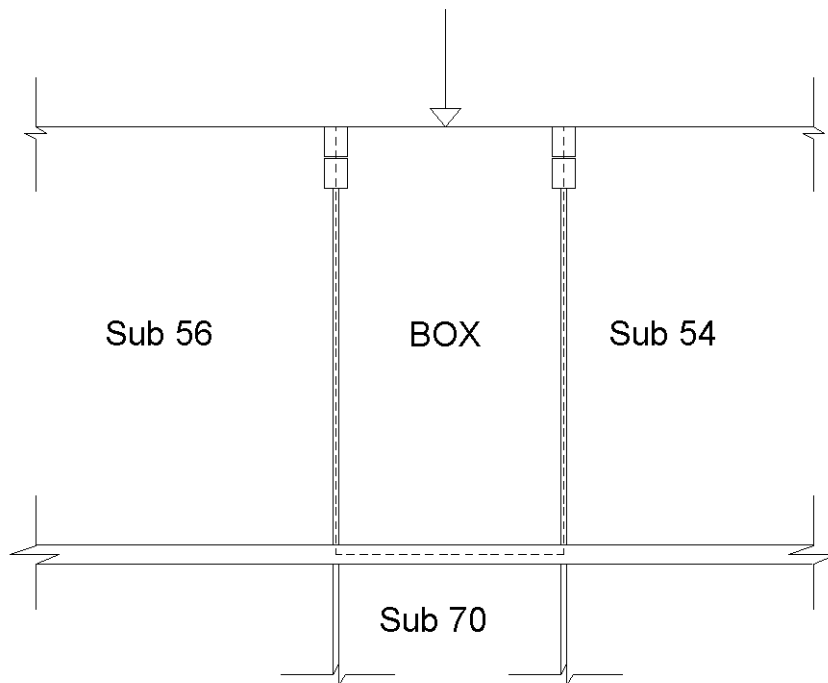
N. 5817

Scheda n. 1

Scala 1:100



Sub 1 disimpegno



PIANO INTERRATO H. 320



Catasto dei Fabbricati - Situazione al 16/12/2022 - Comune di GARBAGNATE MILANESE(D912) - < Foglio 28 - Particella 509 - Subalterno 55 >
VIA MONVISO n. 160 Piano S1

**Agenzia del Territorio
CATASTO FABBRICATI
Ufficio Provinciale di
Milano**

Dichiarazione protocollo n. MI0164304 del 27/02/2009

Planimetria di u.i.u. in Comune di Garbagnate Milanese

Via Monviso

civ. 160

Identificativi Catastali:

Sezione:

Foglio: 28

Particella: 509

Subalterno: 56

Compilata da:
Limonta Cesare

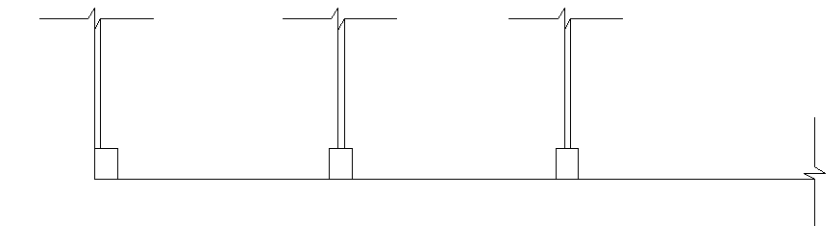
Iscritto all'albo:
Geometri

Prov. Milano

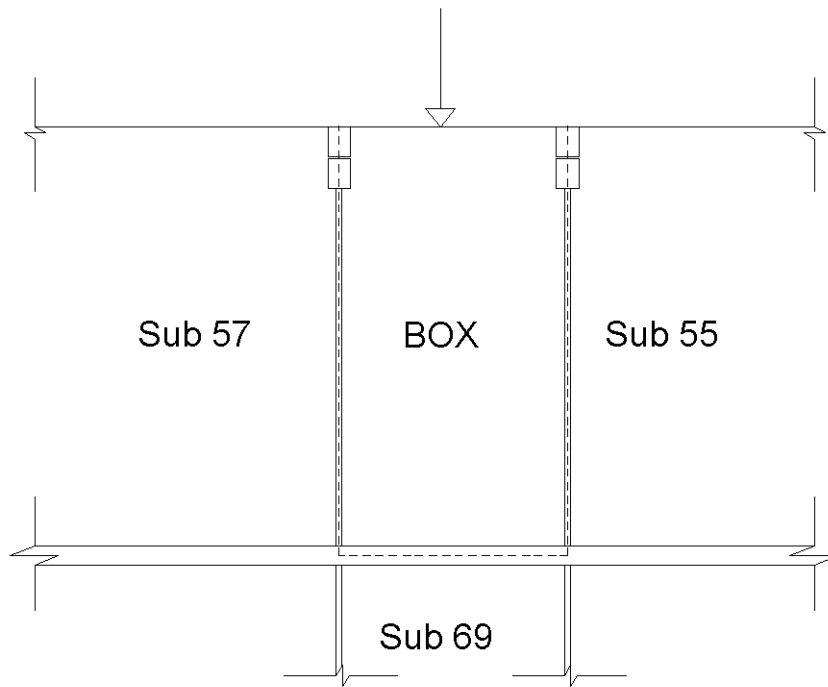
N. 5817

Scheda n. 1

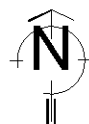
Scala 1:100



Sub 1 disimpegno



PIANO INTERRATO H. 320



Catasto dei Fabbricati - Situazione al 16/12/2022 - Comune di GARBAGNATE MILANESE(D912) - < Foglio 28 - Particella 509 - Subalterno 56 >
VIA MONVISO n. 160 Piano S1

**Agenzia del Territorio
CATASTO FABBRICATI
Ufficio Provinciale di
Milano**

Dichiarazione protocollo n. MI0164304 del 27/02/2009

Planimetria di u.i.u. in Comune di Garbagnate Milanese

Via Monviso

civ. 160

Identificativi Catastali:

Sezione:

Foglio: 28

Particella: 509

Subalterno: 57

Compilata da:
Limonta Cesare

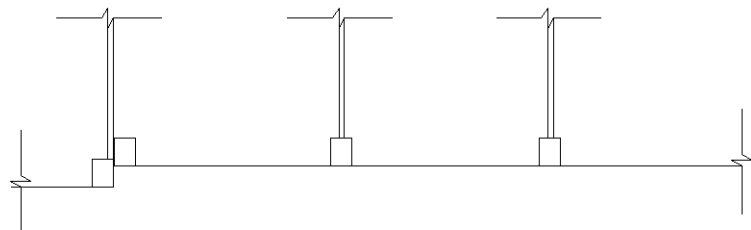
Iscritto all'albo:
Geometri

Prov. Milano

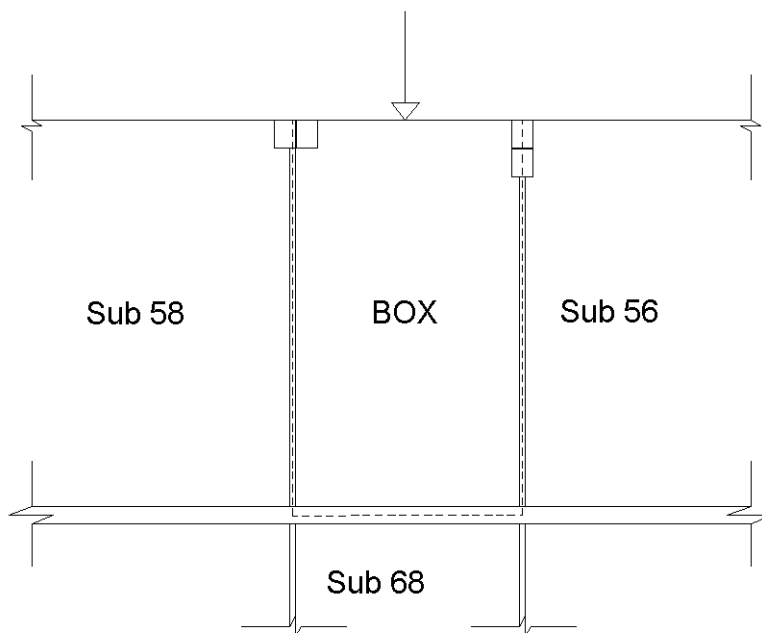
N. 5817

Scheda n. 1

Scala 1:100



Sub 1 disimpegno



PIANO INTERRATO H. 320

Catasto dei Fabbricati - Situazione al 16/12/2022 - Comune di GARBAGNATE MILANESE(D912) - < Foglio 28 - Particella 509 - Subalterno 57 >
VIA MONVISO n. 160 Piano S1

**Agenzia del Territorio
CATASTO FABBRICATI
Ufficio Provinciale di
Milano**

Dichiarazione protocollo n. MI0164304 del 27/02/2009

Planimetria di u.i.u. in Comune di Garbagnate Milanese

Via Monviso

civ. 160

Identificativi Catastali:

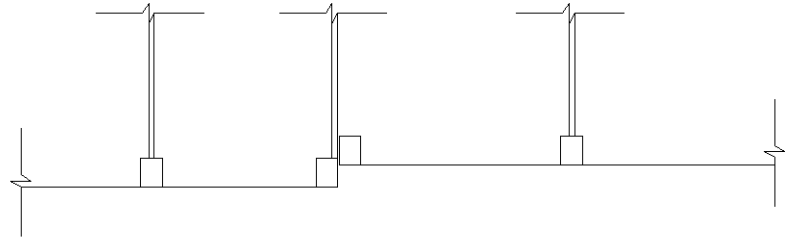
Sezione:
Foglio: 28
Particella: 509
Subalterno: 58

Compilata da:
Limonta Cesare
Iscritto all'albo:
Geometri

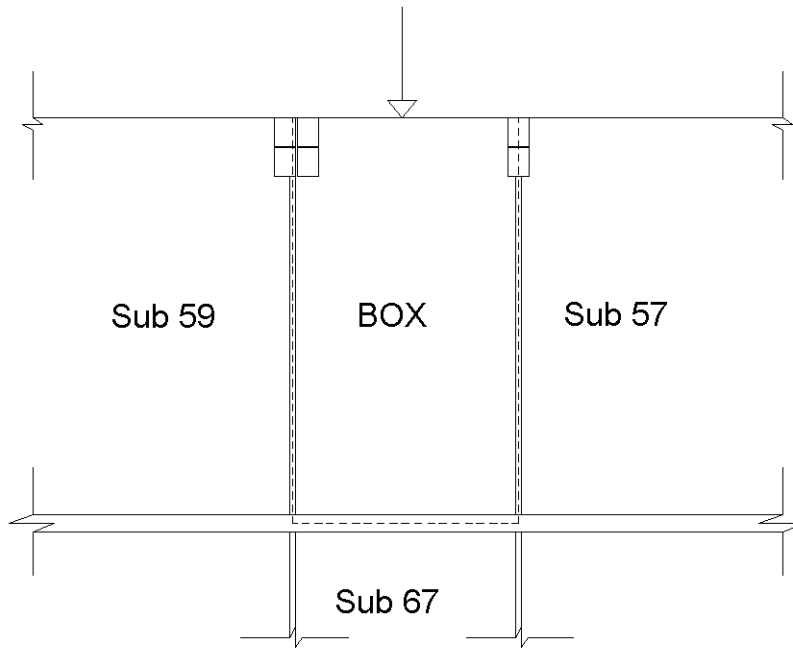
Prov. Milano

N. 5817

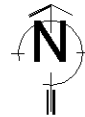
Scheda n. 1 Scala 1:100



Sub 1 disimpegno



PIANO INTERRATO H. 320



Ultima planimetria in atti

**Agenzia del Territorio
CATASTO FABBRICATI
Ufficio Provinciale di
Milano**

Dichiarazione protocollo n. MI0164304 del 27/02/2009

Planimetria di u.i.u. in Comune di Garbagnate Milanese

Via Monviso

civ. 160

Identificativi Catastali:

Sezione:

Foglio: 28

Particella: 509

Subalterno: 59

Compilata da:

Limonta Cesare

Iscritto all'albo:

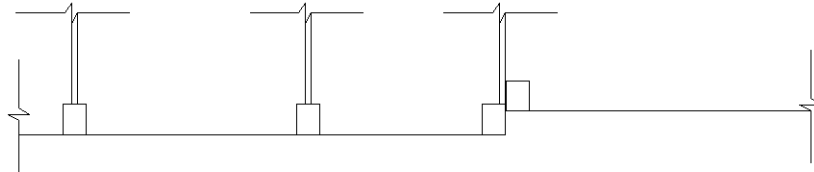
Geometri

Prov. Milano

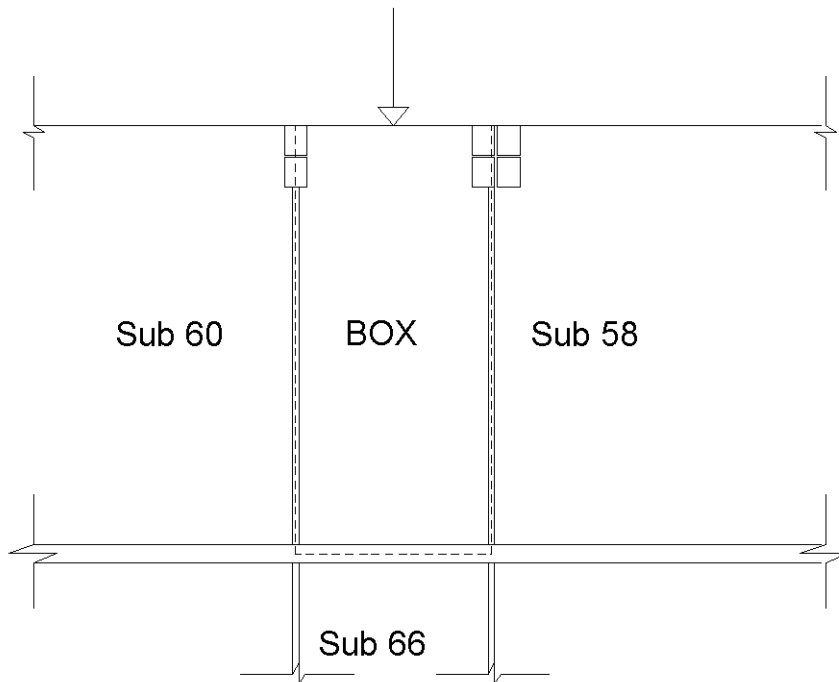
N. 5817

Scheda n. 1

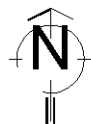
Scala 1:100



Sub 1 disimpegno



PIANO INTERRATO H. 320



**Agenzia del Territorio
CATASTO FABBRICATI
Ufficio Provinciale di
Milano**

Dichiarazione protocollo n. MI0164304 del 27/02/2009

Planimetria di u.i.u. in Comune di Garbagnate Milanese

Via Monviso

civ. 160

Identificativi Catastali:

Sezione:
Foglio: 28
Particella: 509
Subalterno: 60

Compilata da:
Limonta Cesare
Iscritto all'albo:
Geometri

Prov. Milano

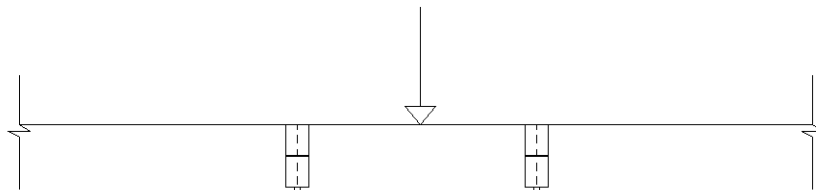
N. 5817

Scheda n. 1

Scala 1:100



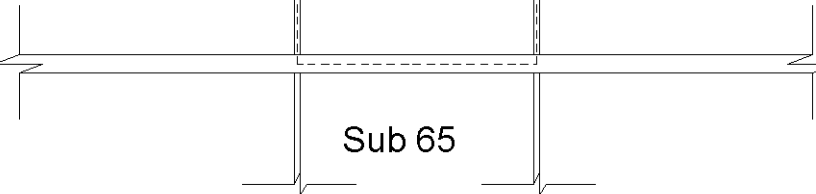
Sub 1 disimpegno



Sub 61

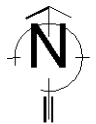
BOX

Sub 59



Sub 65

PIANO INTERRATO H. 320



Catasto dei Fabbricati - Situazione al 16/12/2022 - Comune di GARBAGNATE MILANESE(D912) - < Foglio 28 - Particella 509 - Subalterno 60 >
VIA MONVISO n. 160 Piano S1

**Agenzia del Territorio
CATASTO FABBRICATI
Ufficio Provinciale di
Milano**

Dichiarazione protocollo n. MI0164304 del 27/02/2009

Planimetria di u.i.u. in Comune di Garbagnate Milanese

Via Monviso

civ. 160

Identificativi Catastali:

Sezione:

Foglio: 28

Particella: 509

Subalterno: 61

Compilata da:
Limonta Cesare

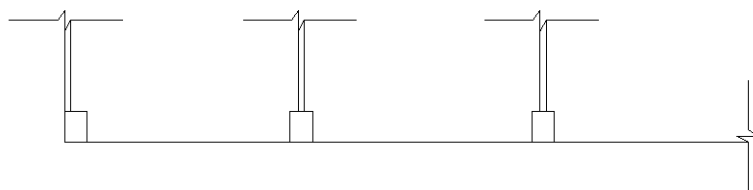
Iscritto all'albo:
Geometri

Prov. Milano

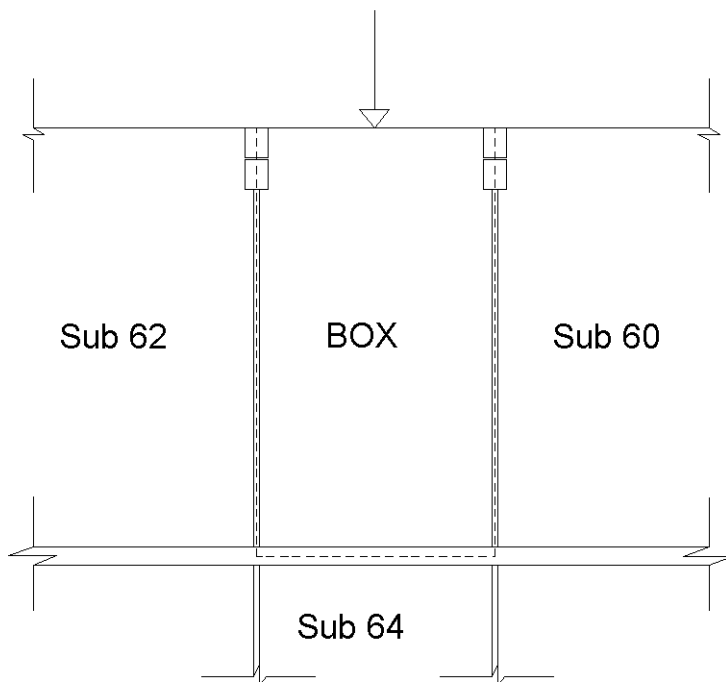
N. 5817

Scheda n. 1

Scala 1:100



Sub 1 disimpegno



PIANO INTERRATO H. 320



Catasto dei Fabbricati - Situazione al 16/12/2022 - Comune di GARBAGNATE MILANESE(D912) - < Foglio 28 - Particella 509 - Subalterno 61 >
VIA MONVISO n. 160 Piano S1

**Agenzia del Territorio
CATASTO FABBRICATI
Ufficio Provinciale di
Milano**

Dichiarazione protocollo n. MI0164304 del 27/02/2009

Planimetria di u.i.u. in Comune di Garbagnate Milanese

Via Monviso

civ. 160

Identificativi Catastali:

Sezione:

Foglio: 28

Particella: 509

Subalterno: 62

Compilata da:
Limonta Cesare

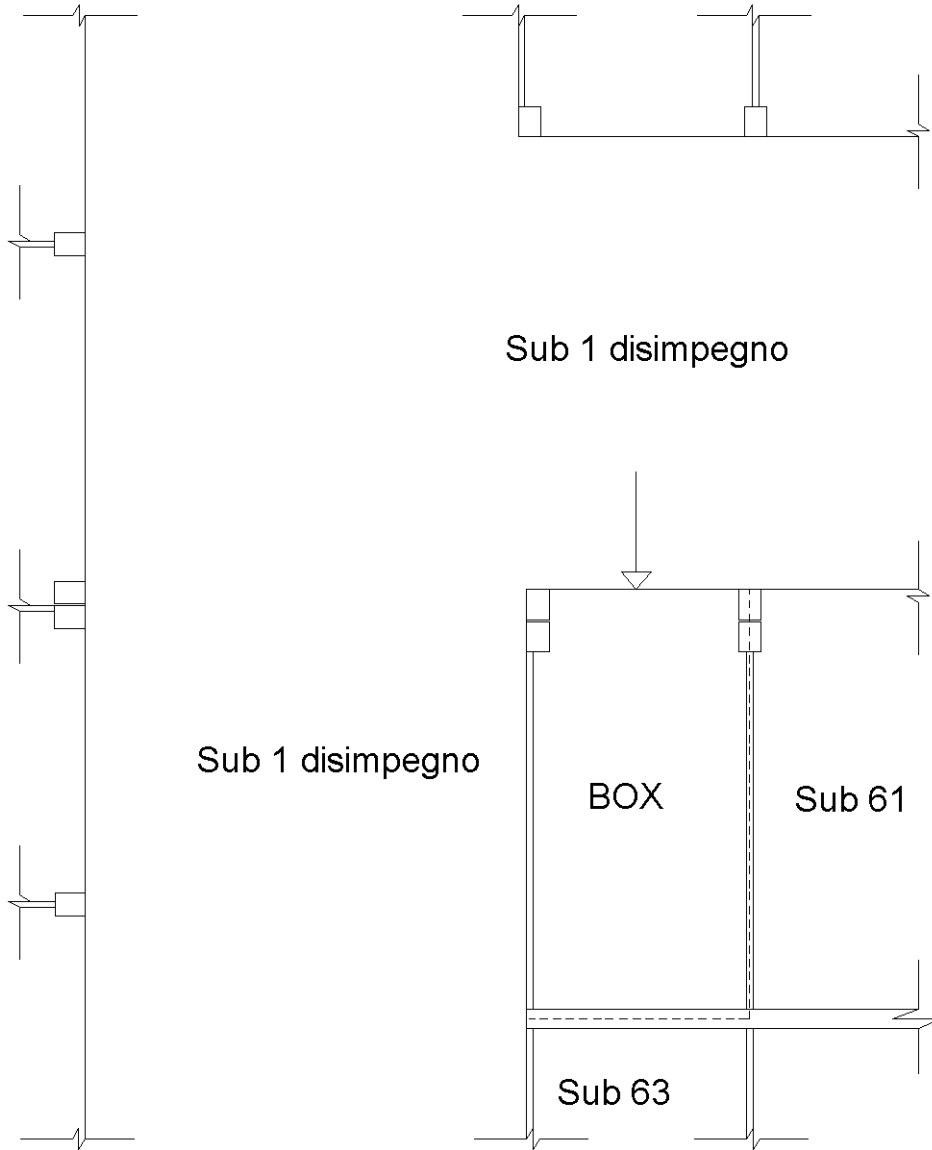
Iscritto all'albo:
Geometri

Prov. Milano

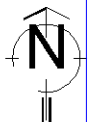
N. 5817

Scheda n. 1

Scala 1:100



PIANO INTERRATO H. 320



Catasto dei Fabbricati - Situazione al 16/12/2022 - Comune di GARBAGNATE MILANESE(D912) - < Foglio 28 - Particella 509 - Subalterno 62 >
VIA MONVISO n. 160 Piano S1

**Agenzia del Territorio
CATASTO FABBRICATI
Ufficio Provinciale di
Milano**

Dichiarazione protocollo n. MI0164304 del 27/02/2009

Planimetria di u.i.u. in Comune di Garbagnate Milanese

Via Monviso

civ. 160

Identificativi Catastali:

Sezione:

Foglio: 28

Particella: 509

Subalterno: 63

Compilata da:

Limonta Cesare

Iscritto all'albo:

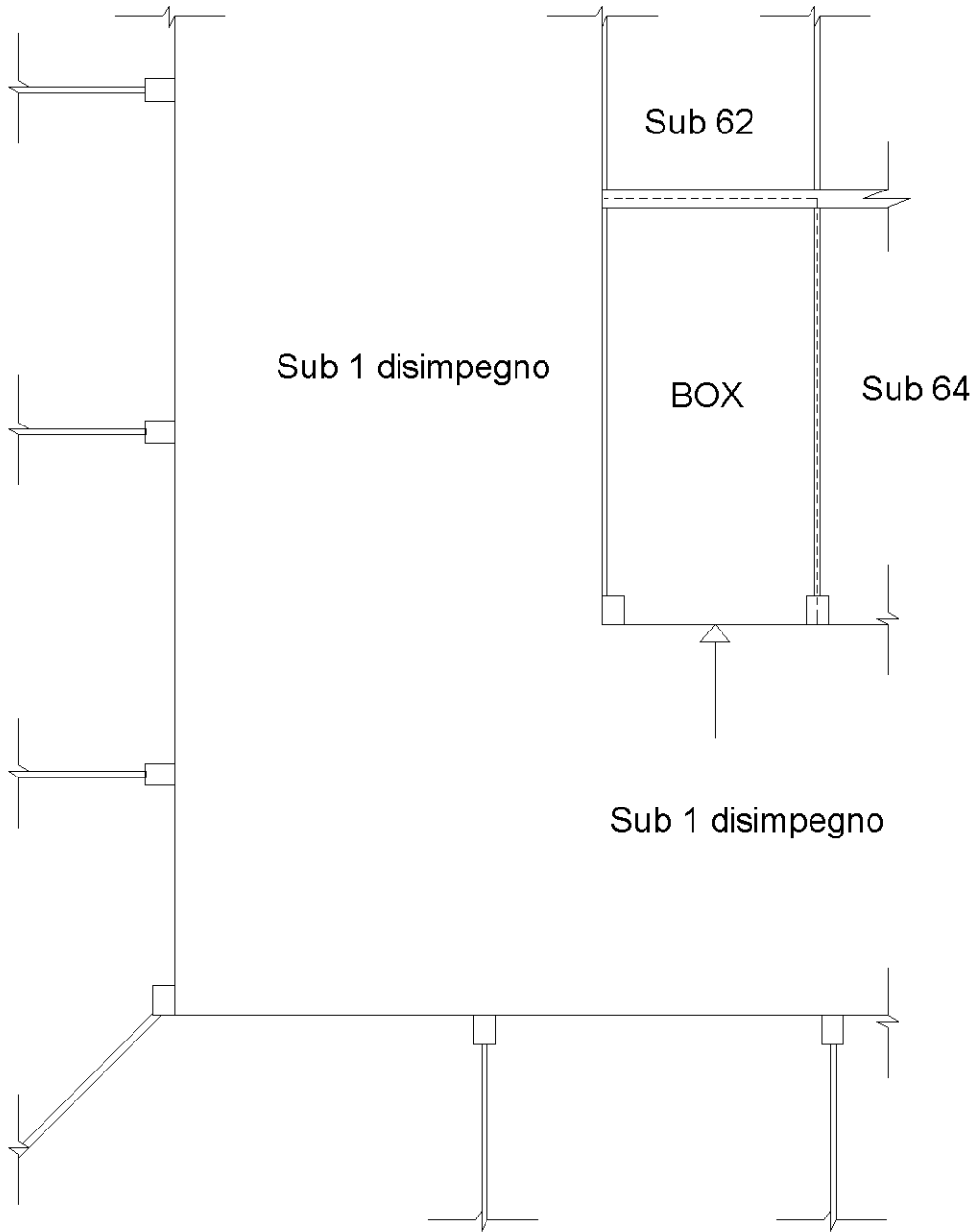
Geometri

Prov. Milano

N. 5817

Scheda n. 1

Scala 1:100



PIANO INTERRATO H. 320



Catasto dei Fabbricati - Situazione al 16/12/2022 - Comune di GARBAGNATE MILANESE(D912) - < Foglio 28 - Particella 509 - Subalterno 63 >
VIA MONVISO n. 160 Piano S1

**Agenzia del Territorio
CATASTO FABBRICATI
Ufficio Provinciale di
Milano**

Dichiarazione protocollo n. MI0164304 del 27/02/2009

Planimetria di u.i.u. in Comune di Garbagnate Milanese

Via Monviso

civ. 160

Identificativi Catastali:

Sezione:

Foglio: 28

Particella: 509

Subalterno: 64

Compilata da:
Limonta Cesare

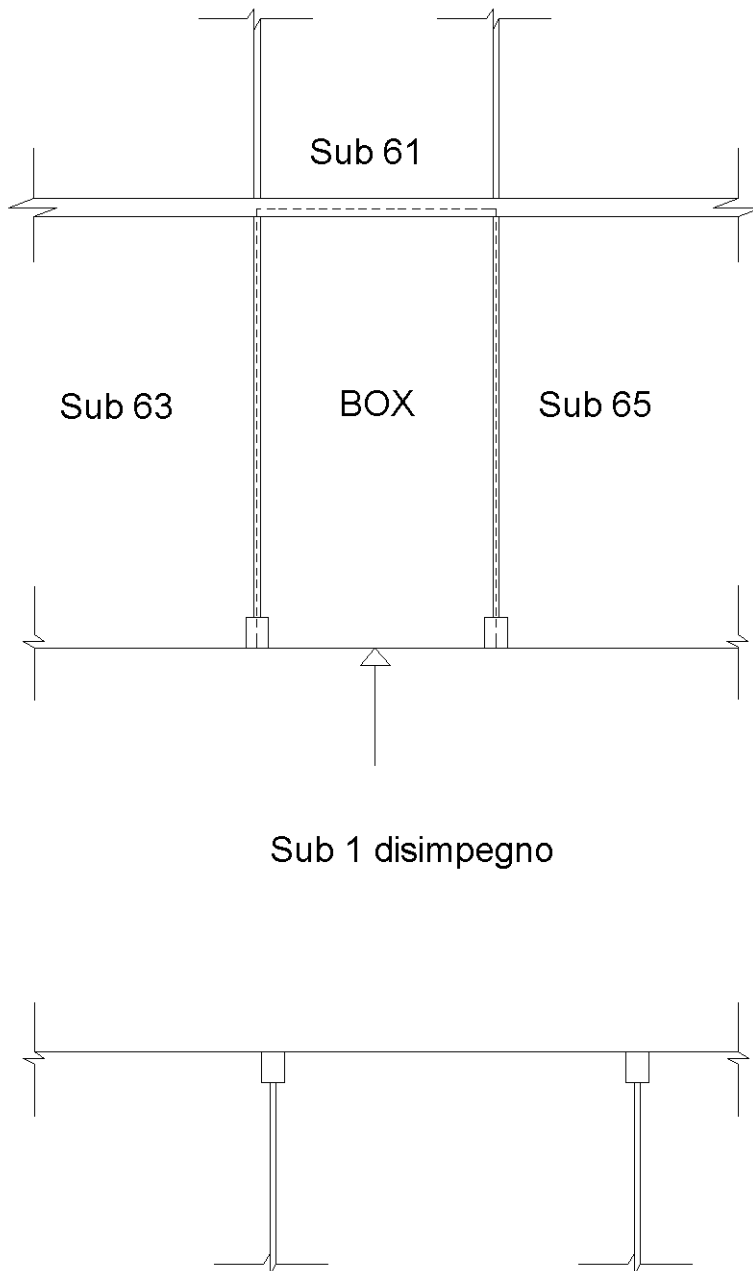
Iscritto all'albo:
Geometri

Prov. Milano

N. 5817

Scheda n. 1

Scala 1:100



PIANO INTERRATO H. 320



Catasto dei Fabbricati - Situazione al 16/12/2022 - Comune di GARBAGNATE MILANESE(D912) - < Foglio 28 - Particella 509 - Subalterno 64 >
VIA MONVISO n. 160 Piano S1

**Agenzia del Territorio
CATASTO FABBRICATI
Ufficio Provinciale di
Milano**

Dichiarazione protocollo n. MI0164304 del 27/02/2009

Planimetria di u.i.u. in Comune di Garbagnate Milanese

Via Monviso

civ. 160

Identificativi Catastali:

Sezione:

Foglio: 28

Particella: 509

Subalterno: 65

Compilata da:

Limonta Cesare

Iscritto all'albo:

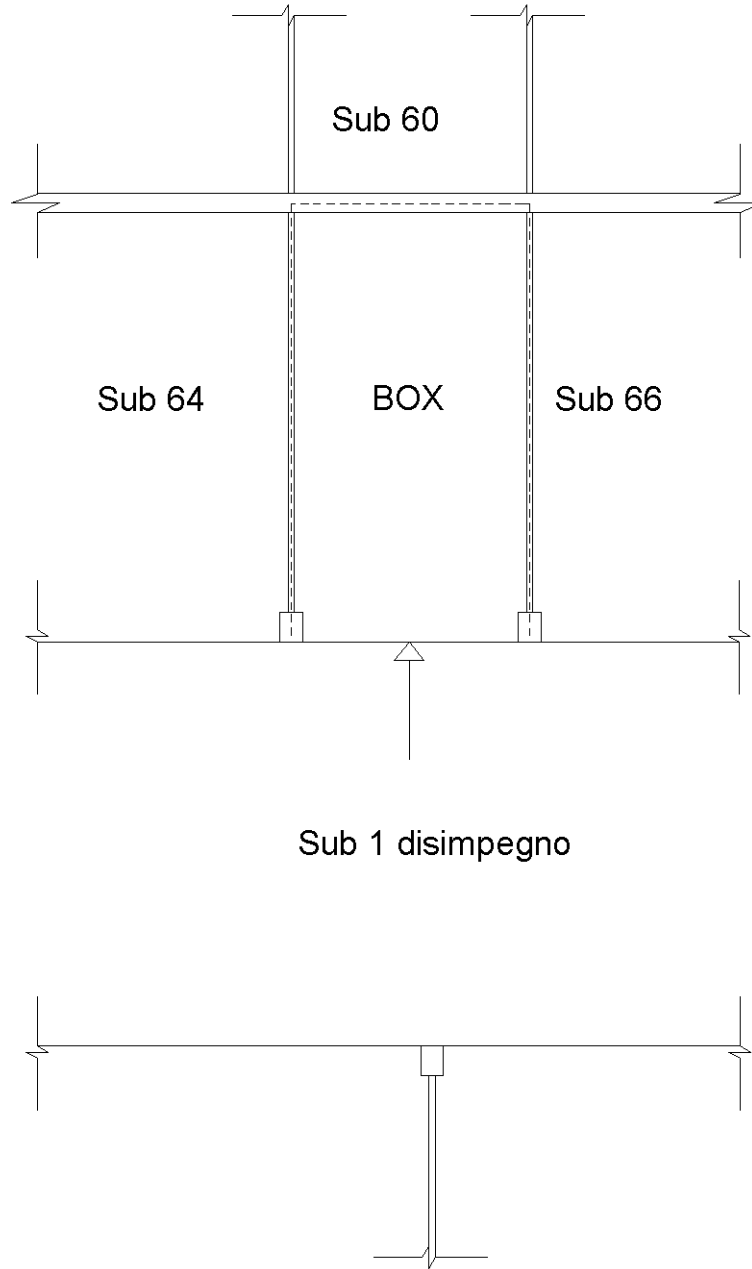
Geometri

Prov. Milano

N. 5817

Scheda n. 1

Scala 1:100



PIANO INTERRATO H. 320



Catasto dei Fabbricati - Situazione al 16/12/2022 - Comune di GARBAGNATE MILANESE(D912) - < Foglio 28 - Particella 509 - Subalterno 65 >
VIA MONVISO n. 160 Piano S1

**Agenzia del Territorio
CATASTO FABBRICATI
Ufficio Provinciale di
Milano**

Dichiarazione protocollo n. MI0164304 del 27/02/2009

Planimetria di u.i.u. in Comune di Garbagnate Milanese

Via Monviso

civ. 160

Identificativi Catastali:

Sezione:

Foglio: 28

Particella: 509

Subalterno: 66

Compilata da:
Limonta Cesare

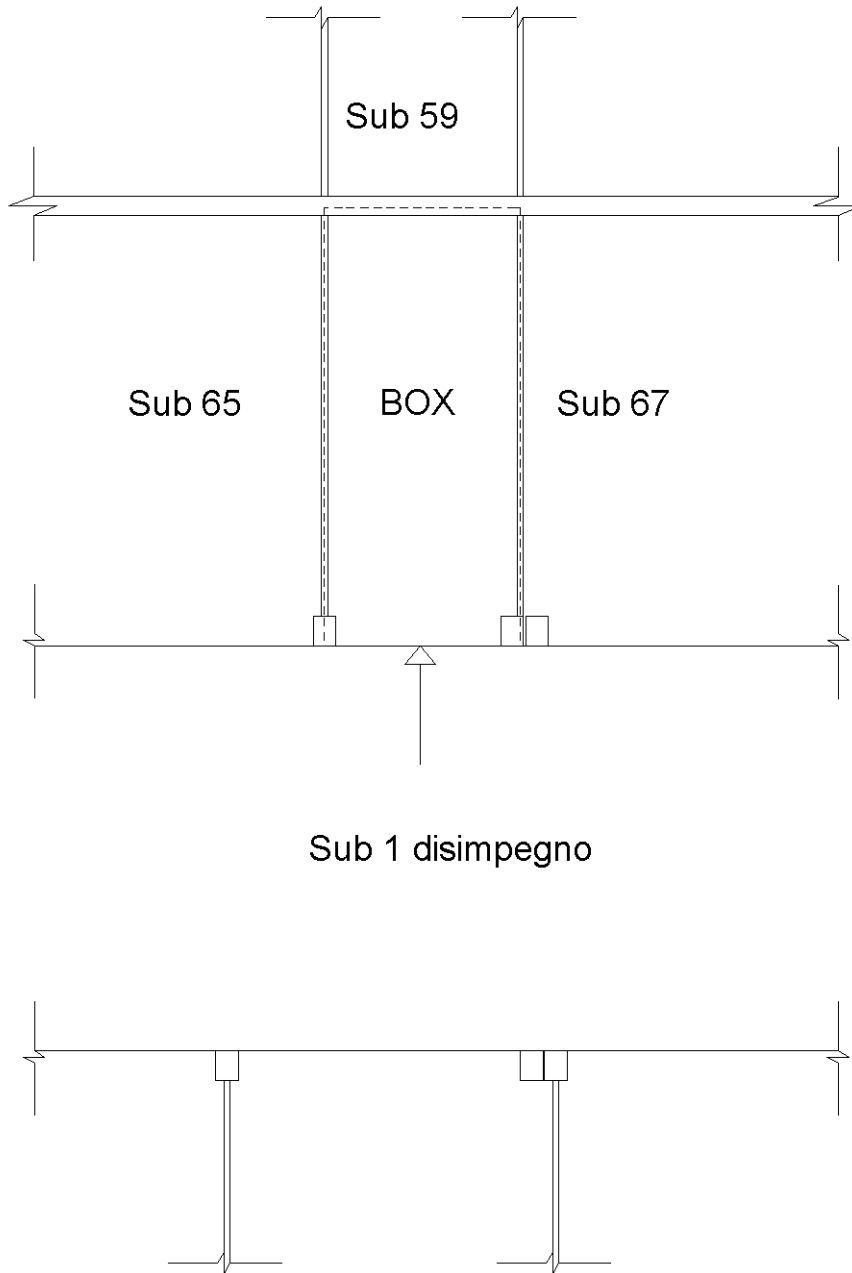
Iscritto all'albo:
Geometri

Prov. Milano

N. 5817

Scheda n. 1

Scala 1:100



PIANO INTERRATO H. 320

Ultima planimetria in atti

**Agenzia del Territorio
CATASTO FABBRICATI
Ufficio Provinciale di
Milano**

Dichiarazione protocollo n. MI0164304 del 27/02/2009

Planimetria di u.i.u. in Comune di Garbagnate Milanese

Via Monviso

civ. 160

Identificativi Catastali:

Sezione:

Foglio: 28

Particella: 509

Subalterno: 67

Compilata da:
Limonta Cesare

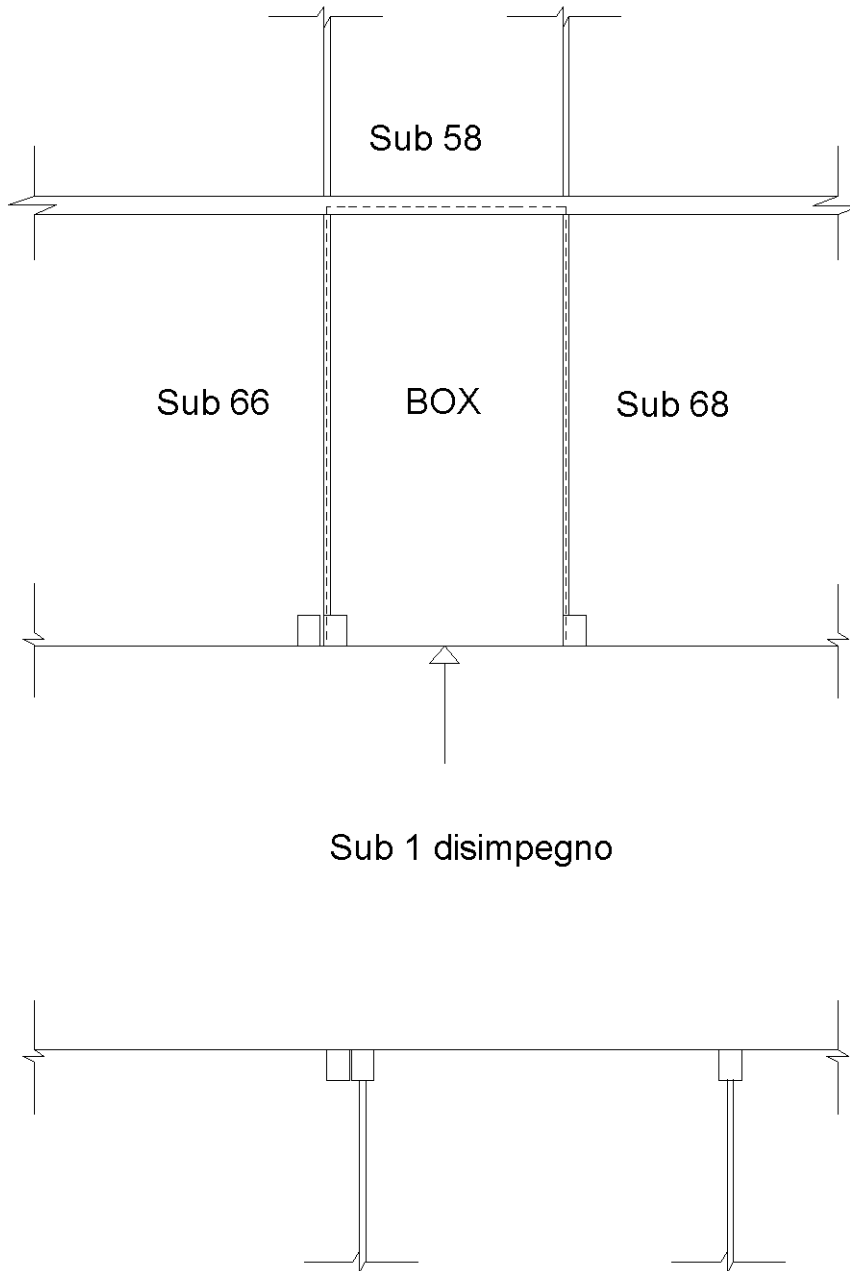
Iscritto all'albo:
Geometri

Prov. Milano

N. 5817

Scheda n. 1

Scala 1:100



PIANO INTERRATO H. 320



Ultima planimetria in atti

**Agenzia del Territorio
CATASTO FABBRICATI
Ufficio Provinciale di
Milano**

Dichiarazione protocollo n. MI0164304 del 27/02/2009

Planimetria di u.i.u. in Comune di Garbagnate Milanese

Via Monviso

civ. 160

Identificativi Catastali:

Sezione:

Foglio: 28

Particella: 509

Subalterno: 68

Compilata da:

Limonta Cesare

Iscritto all'albo:

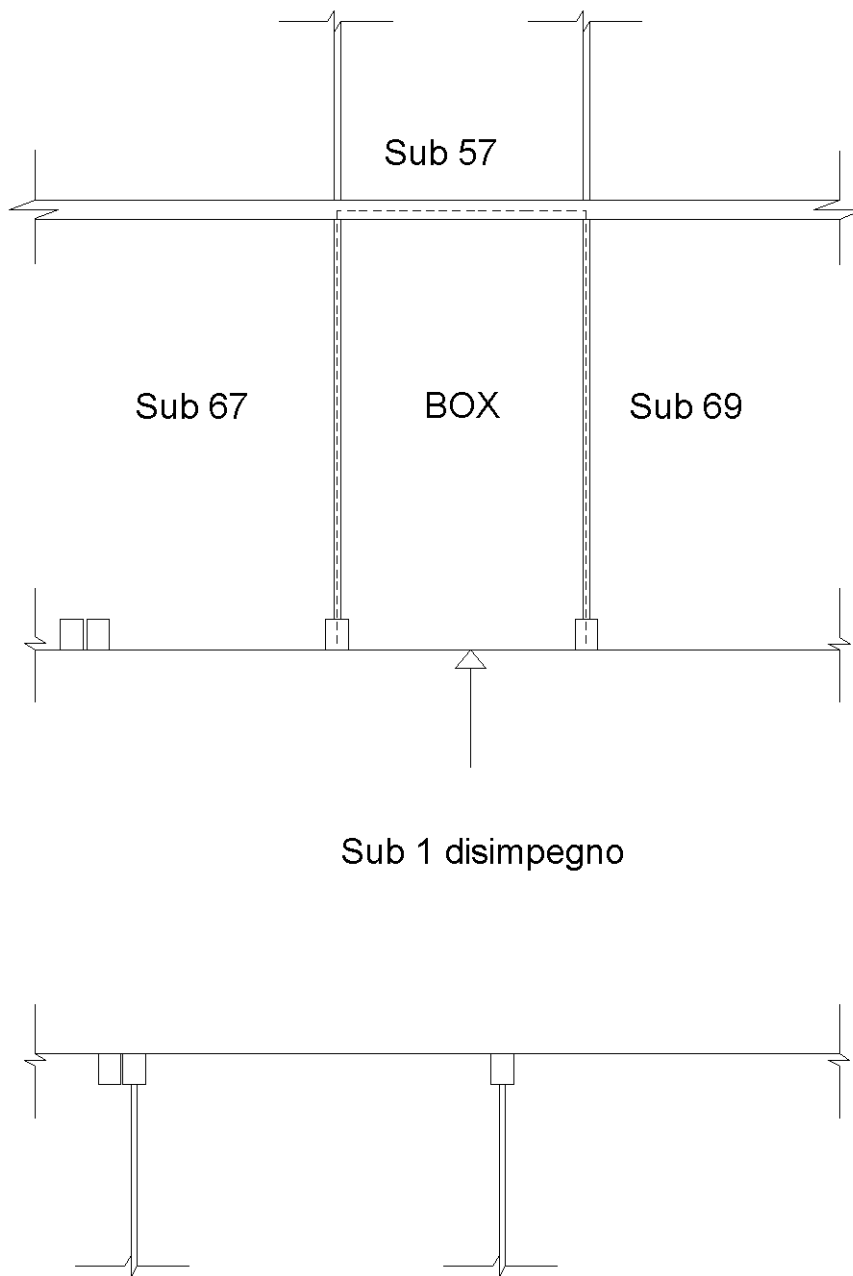
Geometri

Prov. Milano

N. 5817

Scheda n. 1

Scala 1:100



Sub 1 disimpegno

PIANO INTERRATO H. 320



Ultima planimetria in atti

**Agenzia del Territorio
CATASTO FABBRICATI
Ufficio Provinciale di
Milano**

Dichiarazione protocollo n. MI0164304 del 27/02/2009

Planimetria di u.i.u. in Comune di Garbagnate Milanese

Via Monviso

civ. 160

Identificativi Catastali:

Sezione:
Foglio: 28
Particella: 509
Subalterno: 69

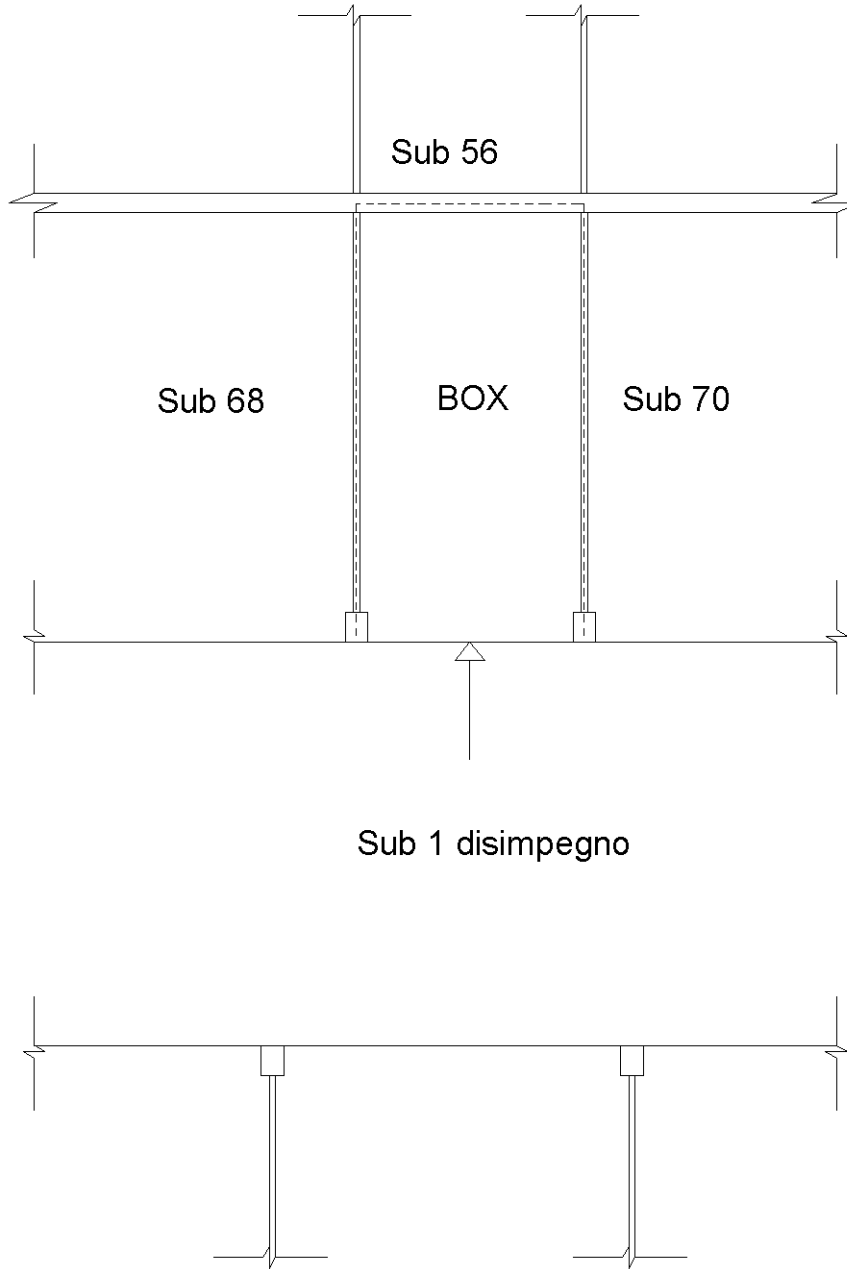
Compilata da:
Limonta Cesare
Iscritto all'albo:
Geometri

Prov. Milano

N. 5817

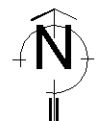
Scheda n. 1

Scala 1:100



Sub 1 disimpegno

PIANO INTERRATO H. 320



Catasto dei Fabbricati - Situazione al 16/12/2022 - Comune di GARBAGNATE MILANESE(D912) - < Foglio 28 - Particella 509 - Subalterno 69 >
VIA MONVISO n. 160 Piano S1

**Agenzia del Territorio
CATASTO FABBRICATI
Ufficio Provinciale di
Milano**

Dichiarazione protocollo n. MI0164304 del 27/02/2009

Planimetria di u.i.u. in Comune di Garbagnate Milanese

Via Monviso

civ. 160

Identificativi Catastali:

Sezione:

Foglio: 28

Particella: 509

Subalterno: 70

Compilata da:

Limonta Cesare

Iscritto all'albo:

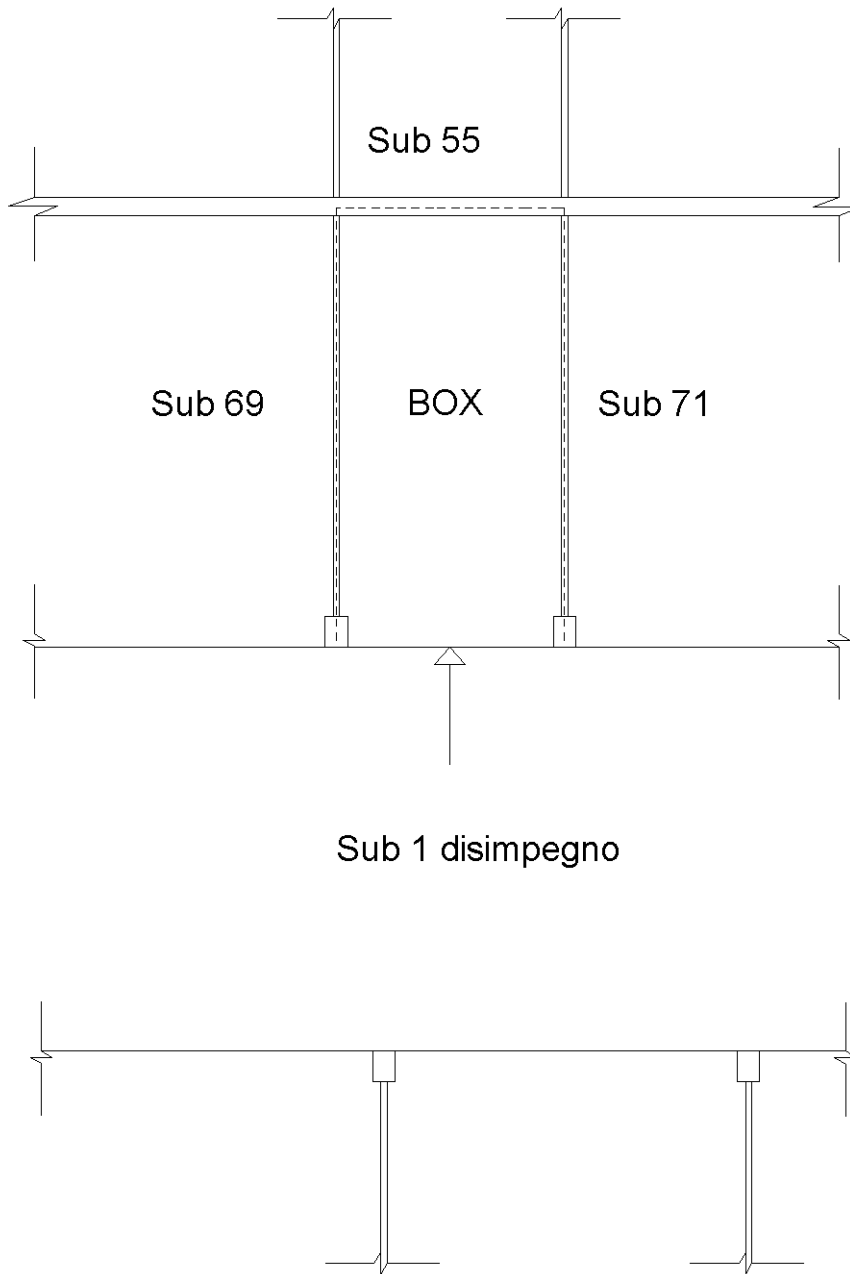
Geometri

Prov. Milano

N. 5817

Scheda n. 1

Scala 1:100



Sub 1 disimpegno

PIANO INTERRATO H. 320



Ultima planimetria in atti

Catasto dei Fabbricati - Situazione al 16/12/2022 - Comune di GARBAGNATE MILANESE(D912) - < Foglio 28 - Particella 509 - Subalterno 70 >
VIA MONVISO n. 160 Piano S1

**Agenzia del Territorio
CATASTO FABBRICATI
Ufficio Provinciale di
Milano**

Dichiarazione protocollo n. MI0164304 del 27/02/2009

Planimetria di u.i.u. in Comune di Garbagnate Milanese

Via Monviso

civ. 160

Identificativi Catastali:

Sezione:

Foglio: 28

Particella: 509

Subalterno: 71

Compilata da:

Limonta Cesare

Iscritto all'albo:

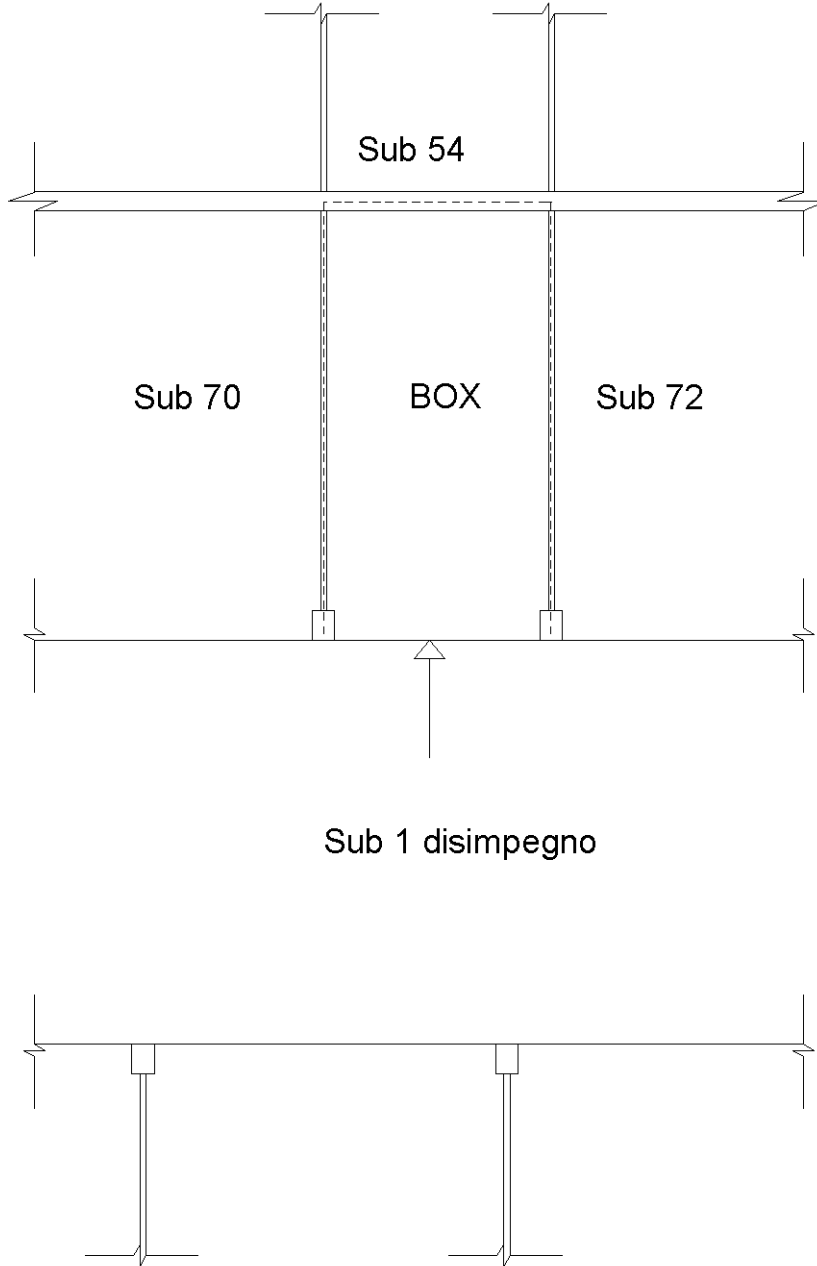
Geometri

Prov. Milano

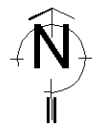
N. 5817

Scheda n. 1

Scala 1:100



PIANO INTERRATO H. 320



Catasto dei Fabbricati - Situazione al 16/12/2022 - Comune di GARBAGNATE MILANESE(D912) - < Foglio 28 - Particella 509 - Subalterno 71 >
VIA MONVISO n. 160 Piano S1

**Agenzia del Territorio
CATASTO FABBRICATI
Ufficio Provinciale di
Milano**

Dichiarazione protocollo n. MI0164304 del 27/02/2009

Planimetria di u.i.u. in Comune di Garbagnate Milanese

Via Monviso

civ. 160

Identificativi Catastali:

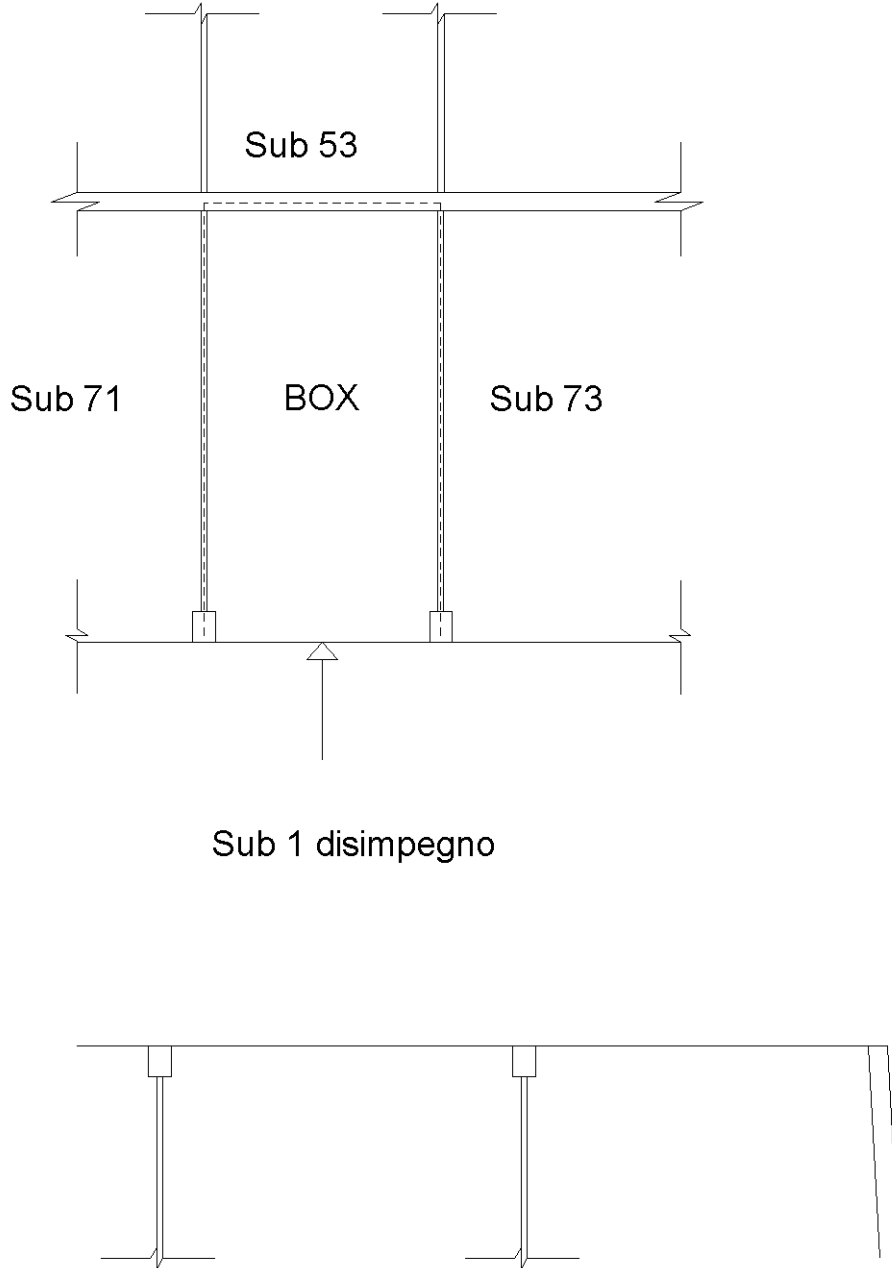
Sezione:
Foglio: 28
Particella: 509
Subalterno: 72

Compilata da:
Limonta Cesare
Iscritto all'albo:
Geometri

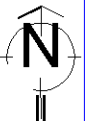
Prov. Milano

N. 5817

Scheda n. 1 Scala 1:100



PIANO INTERRATO H. 320



Catasto dei Fabbricati - Situazione al 16/12/2022 - Comune di GARBAGNATE MILANESE(D912) - < Foglio 28 - Particella 509 - Subalterno 72 >
VIA MONVISO n. 160 Piano S1

**Agenzia del Territorio
CATASTO FABBRICATI
Ufficio Provinciale di
Milano**

Dichiarazione protocollo n. MI0164304 del 27/02/2009

Planimetria di u.i.u. in Comune di Garbagnate Milanese

Via Monviso

civ. 160

Identificativi Catastali:

Sezione:
Foglio: 28
Particella: 509
Subalterno: 73

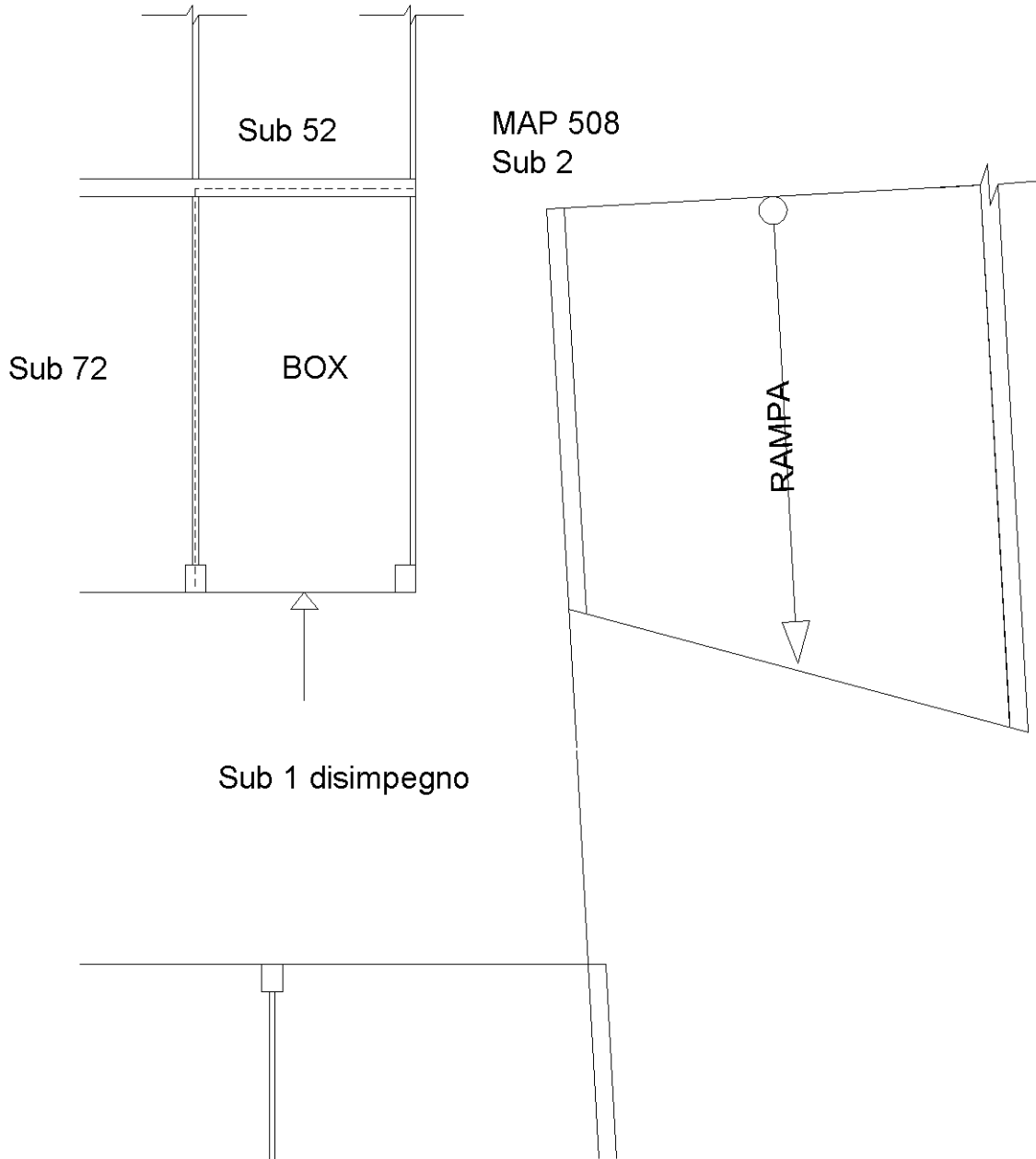
Compilata da:
Limonta Cesare
Iscritto all'albo:
Geometri

Prov. Milano

N. 5817

Scheda n. 1

Scala 1:100



PIANO INTERRATO H. 320