

MODULARIO
F. rig. rand. 497

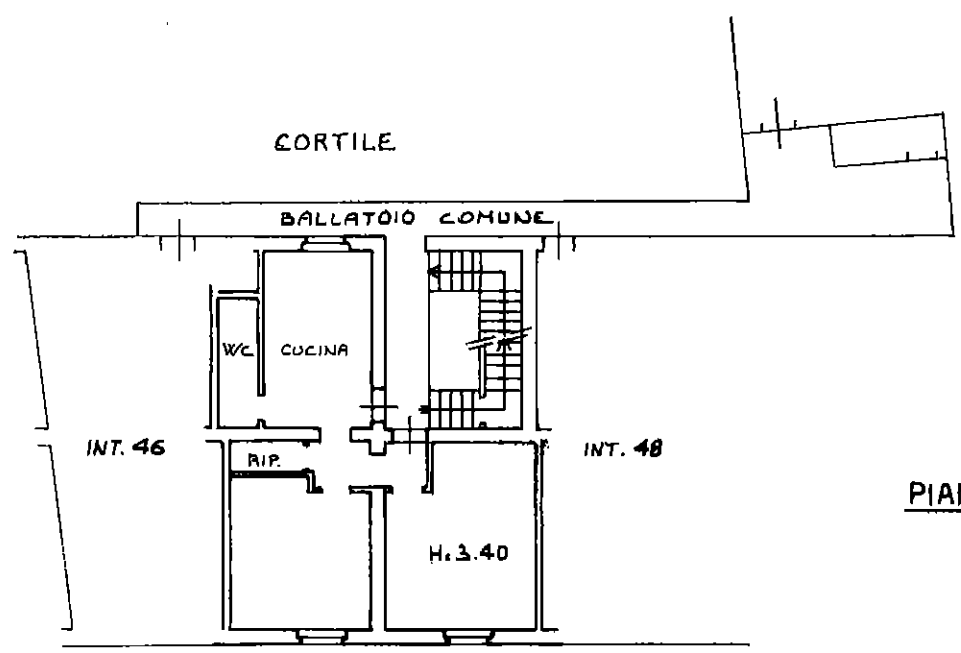


MINISTERO DELLE FINANZE
DIREZIONE GENERALE DEL CATASTO E DEI SS.TT.EE.
CATASTO EDILIZIO URBANO (RDL 13-4-1939, n. 652)

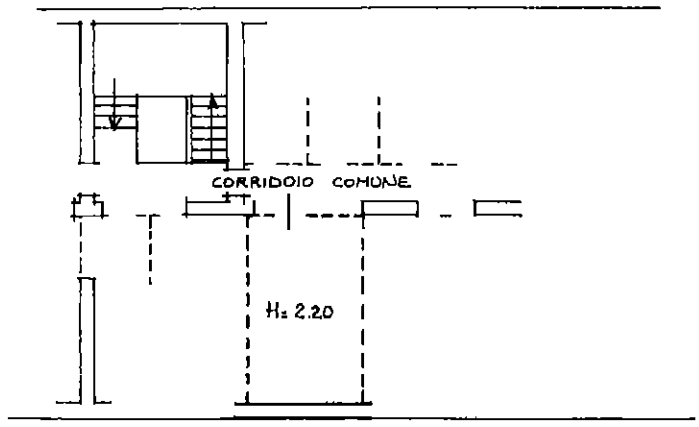
MOD. BN (CEU)

LIRE
250

Planimetria di u.i.u. in Comune di MILANO via ARQUA civ. 16



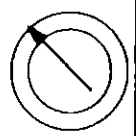
PIANO QUARTO



PIANO QUINTO

VIA ARQUA

ORIENTAMENTO



SCALA DI 1:200

Dichiarazione di N.C.
Denuncia di variazione

Compilata dal Geom. FOJANINI FULVIO
(Titolo, cognome e nome)

RISERVATO ALL'UFFICIO

Data presentazione: 25/02/1988 - Data: 30/04/2019 - n. T97932 - Richiedente: BCCLCU73D15A783M
Formato di acquisizione: A4(210x297) - Formato stampa: A4(210x297)

3 - 25 FEB 88

data 24-2-1988 Firma [Signature]

Catasto dei Fabbricati - Situazione al 30/04/2019 - Comune di MILANO (F205) - < Foglio: 236 - Particella: 34 - Subalterno: 98 >
MILANO 01
MILANO 01