Data presentazione: 16/03/1998 - Data: 21/11/2022 - n. T423246 - Richiedente: RMLFBG76S12F205V

MODULARIO
F. rig. rend 497

MINISTERO DELLE FINANZE
DIPARTIMENTO DEL TERRITORIO

CATASTO EDILIZIO URBANO (RDL 13-4-1939, n. 652)

MOD. BN (CEU)

LIRE 200

Planimetria di u.i.u. in Comune di SEGRATE via Dante civ. snc

PIANO INTERRATO
h.300

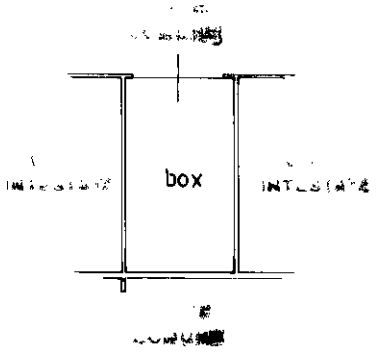

1:1000

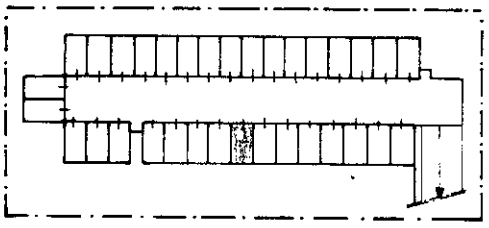

ORIENTAMENTO

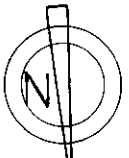

SCALA DI 1: 200

Dichiarazione di N.C. ☐
Denuncia di variazione ☐
Ultima planimetria in atti

Identificativi catastali
F. 40
n. 142 sub. 55

Compilata dal (Titolo, cognome e nome) Geom. G. F. MARCIZZANI

Iscritto all'albo dei Geometri della provincia di MILANO n. 6075

data 2.2.98 Firma

RISERVATO ALL'UFFICIO

Roma - Istituto Poligrafico e Zecca dello Stato - P.V.

Catasto dei Fabbricati - Situazione al 21/11/2022 - Comune di SEGRATE(I577) - < Foglio 40 - Particella 142 - Subalterno 35 >
VIA DANTE ALIGHIERI n. SNC Piano S1
10 metri

Data presentazione: 16/03/1998 - Data: 21/11/2022 - n. T423246 - Richiedente: RMLFBG76S12F205V
Totale schede: 1 - Formato di acquisizione: A4(210x297) - Formato stampa richiesto: A4(210x297)