

MODULARIO
F. rig. rend. 497



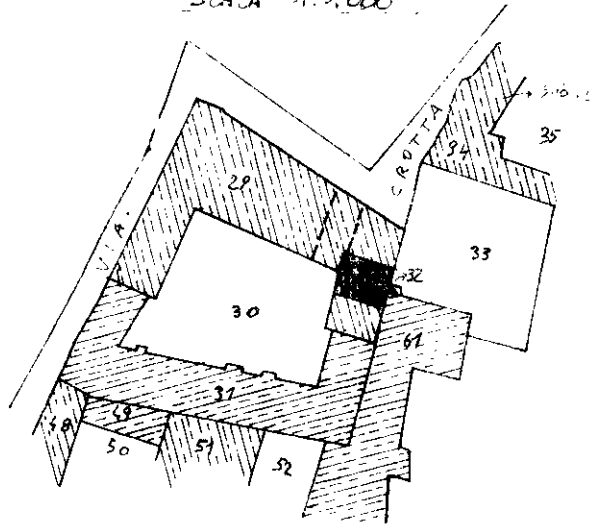
MINISTERO DELLE FINANZE
DIREZIONE GENERALE DEL CATASTO E DEI SISTEMI
CATASTO EDILIZIO URBANO (RDL 13-4-1939, n. 652)

MOD. BN (CFI)

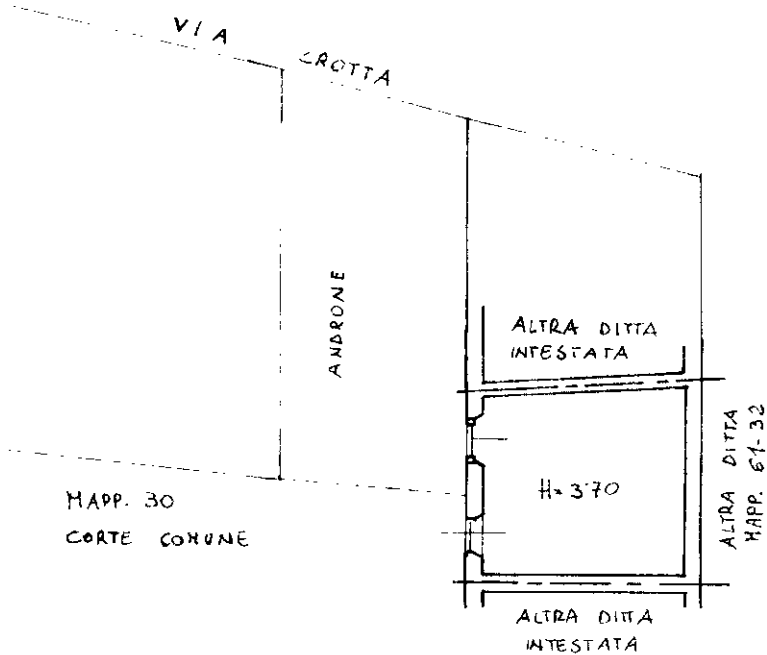
LIRE
250

Planimetria di u.i.u. in Comune di VAPRIO D'ADDA via CROTTA civ. 14

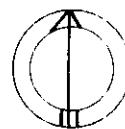
ESTRATTO DI MAPPA FOGLIO 6
SCALA 1:1.000



PIANO TERRA



ORIENTAMENTO



SCALA DI 1:200

Roma - Istituto Poligrafico e Zecca dello Stato - P.V.

Dichiarazione di NC
Ultima planimetria in viazione

Compiuta da: **GEOMETRA**
(Titolo, cognome e nome)
RONCHI MASSIMILIANO

RESERVATO ALL'UFFICIO

Data presentazione: 10/10/1991 - Data: 11/01/2023 - n. T57756 - Richiedente: BNTMRC67M05F063R

Totale schede: 1 - Formato di acquisizione: A4(210x297) - Formato stampa richiesto: A4(210x297)

F. n. 6 della provincia di MILANO n. 5.500

n. 29 sub data SETT. 91 Firma *R. Ronchi*

manu 01
Catasto dei Fabbricati - Situazione al 11/01/2023 - Comune di VAPRIO D'ADDA(L.667) - < Foglio 6 - Particella 29 - Subalterno 501 >
VIA CROTTA n. 14 Piano P