

**Agenzia del Territorio**  
**CATASTO FABBRICATI**  
**Ufficio Provinciale di**  
**Milano**

Dichiarazione protocollo n. MI1100633 del 07/09/2011

Planimetria di u.i.u. in Comune di Milano

Viale Delle Rimembranze Di Lambrate

civ. 27

Identificativi Catastali:

Sezione:

Foglio: 279

Particella: 127

Subalterno: 718

Compilata da:

Camera Davide

Iscritto all'albo:

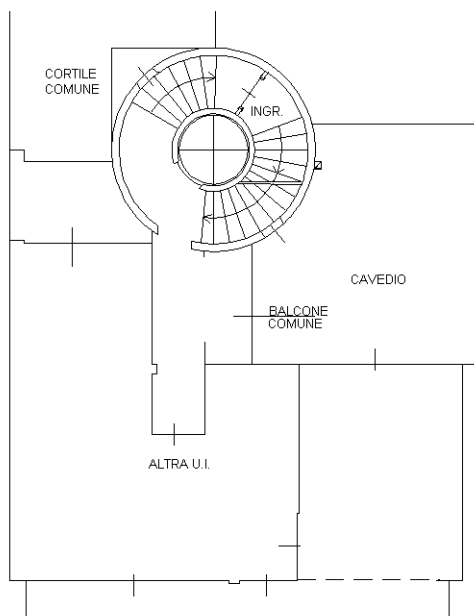
Architetti

Prov. Milano

N. 13331

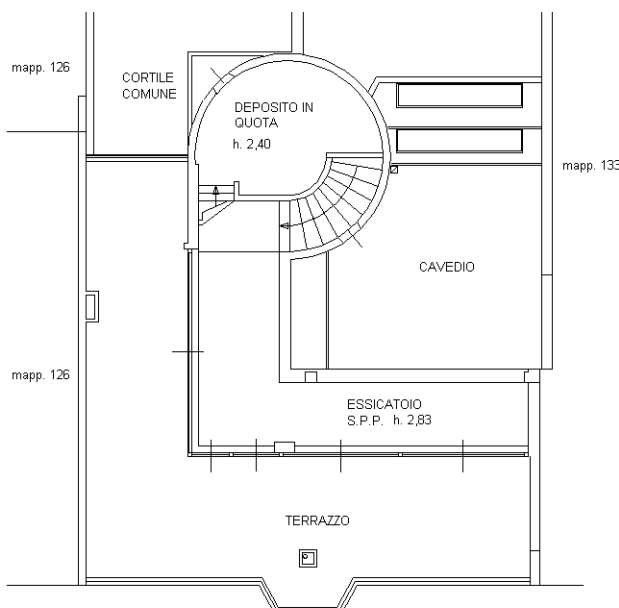
Scheda n. 1

Scala 1:200



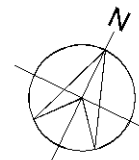
viale delle rimembranze di lambrate

PIANO QUARTO



viale delle rimembranze di lambrate

PIANO QUINTO



Ultima planimetria in atti

Data: 15/12/2021 - n. T160924 - Richiedente: SRNMNG66S51F205S

Totale schede: 1 - Formato di acquisizione: A4(210x297) - Formato stampa richiesto: A4(210x297)