







MODELARIO
P. - Cef. S.T. - 481



MINISTERO DELLE FINANZE
DIREZIONE GENERALE DEL CATASTO E DEI SERVIZI TECNICI ERARIALI

263403

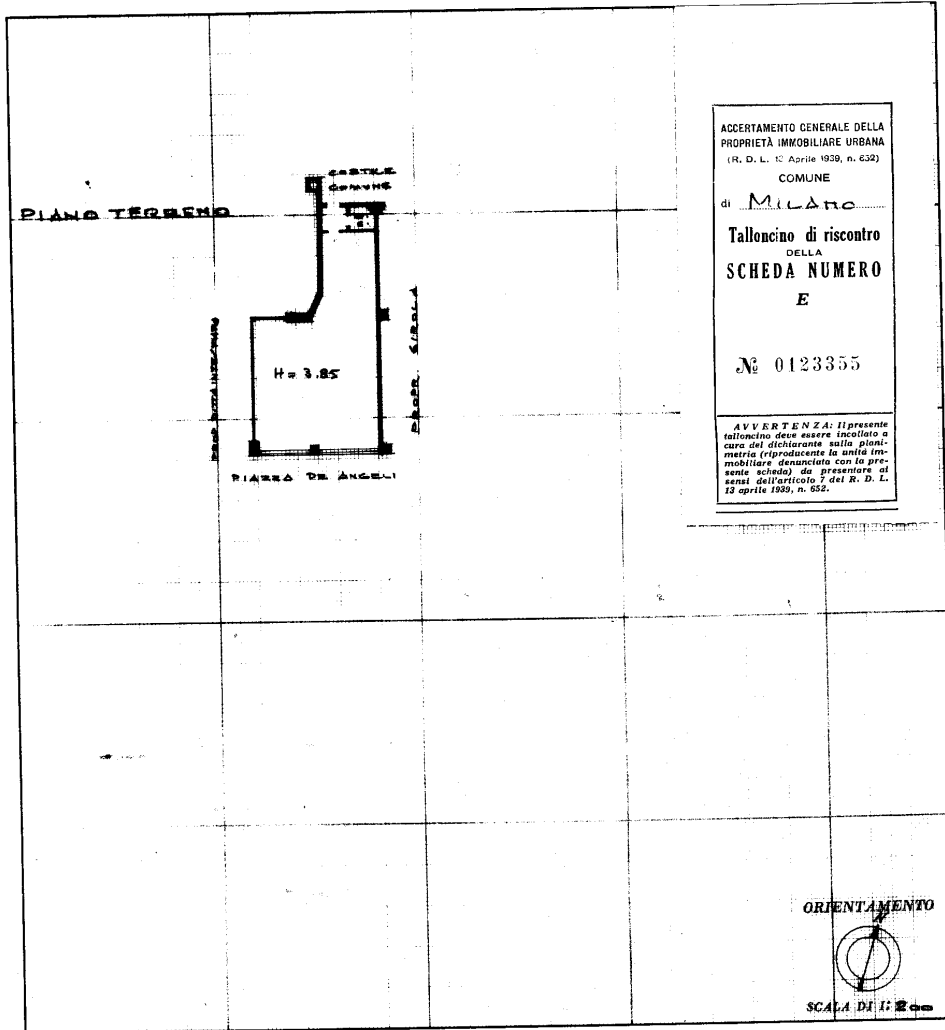
Mod. B (Nuovo Catasto Edilizio Urbano)

Lire
20

NUOVO CATASTO EDILIZIO URBANO

(R. DECRETO-LEGGE 13 APRILE 1939, N. 632)

Planimetria dell'immobile situato nel Comune di MILANO Via PARMIGIANINO 2
Ditta UBALDO E FERRUCCIO PIANTA
Allegata alla dichiarazione presentata all'Ufficio Tecnico Erariale di MILANO



SPAZIO RISERVATO PER LE ANNOTAZIONI D'UFFICIO

DATA
PROT. N°

Compilata dal Dott. Ing.
(Titolo, nome e cognome del tecnico)

CARLO ZAMARONI

Iscritto all'Albo degli ingegneri
della Provincia di MILANO

DATA 25-2-1956

Firma: Carlo Zamaroni



NUOVO CATASTO EDILIZIO URBANO

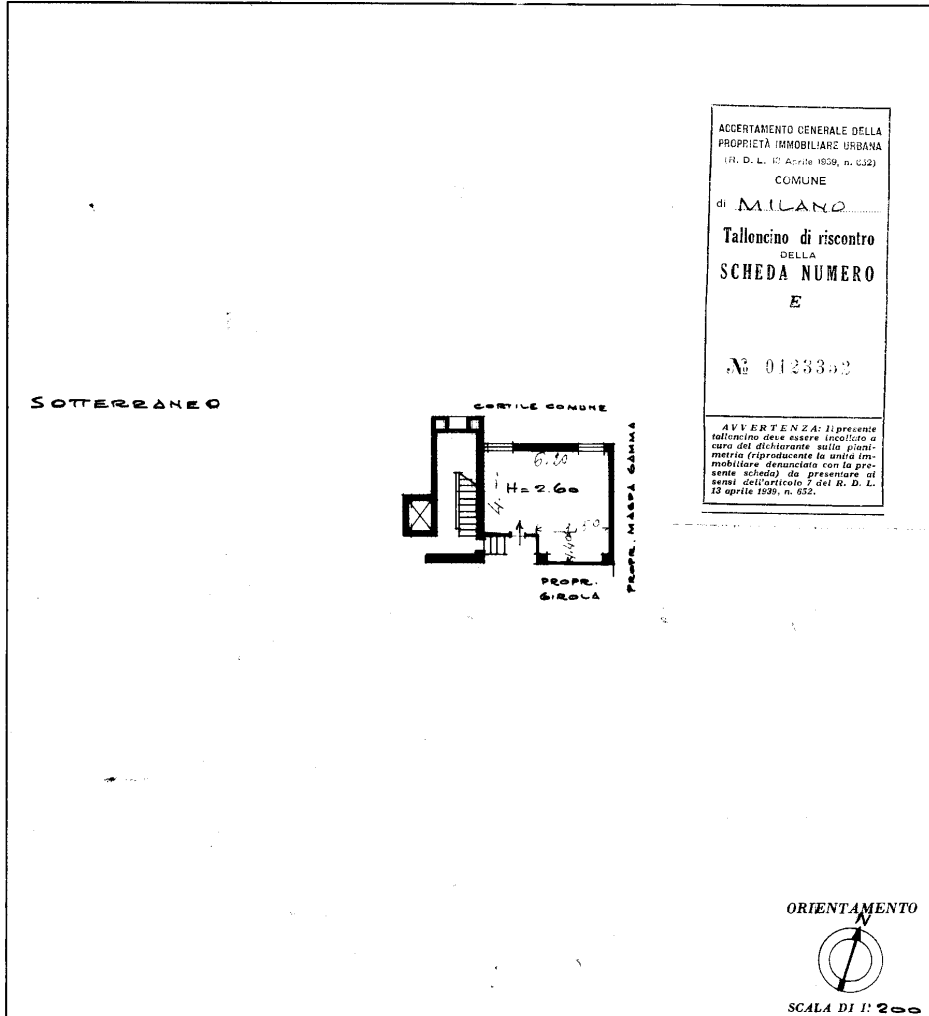
(R. DECRETO-LEGGE 13 APRILE 1939, N. 652)

Lire
20

Planimetria dell'immobile situato nel Comune di MILANO Via PARMIGIANINO 2

Ditta IMMOBILIARE MAGDA DELTA S.p.A.

Allegata alla dichiarazione presentata all'Ufficio Tecnico Erariale di MILANO



ACCERTAMENTO GENERALE DELLA
 PROPRIETÀ IMMOBILIARE URBANA
 (R. D. L. 12 Aprile 1939, n. 652)

COMUNE
 di MILANO

Talloncino di riscontro
 DELLA
 SCHEDA NUMERO
 E

0123352

AVVERTENZA: Il presente
 talloncino deve essere incollato a
 cura del dichiarante sulla piani-
 metria (riproducendo la unità im-
 mobiliare denunciata con la pre-
 sente scheda) da presentare al
 sensi dell'articolo 7 del R. D. L.
 13 aprile 1939, n. 652.

ORIENTAMENTO



SCALA DI 1:200

SPAZIO RISERVATO PER LE ANNOTAZIONI D'UFFICIO

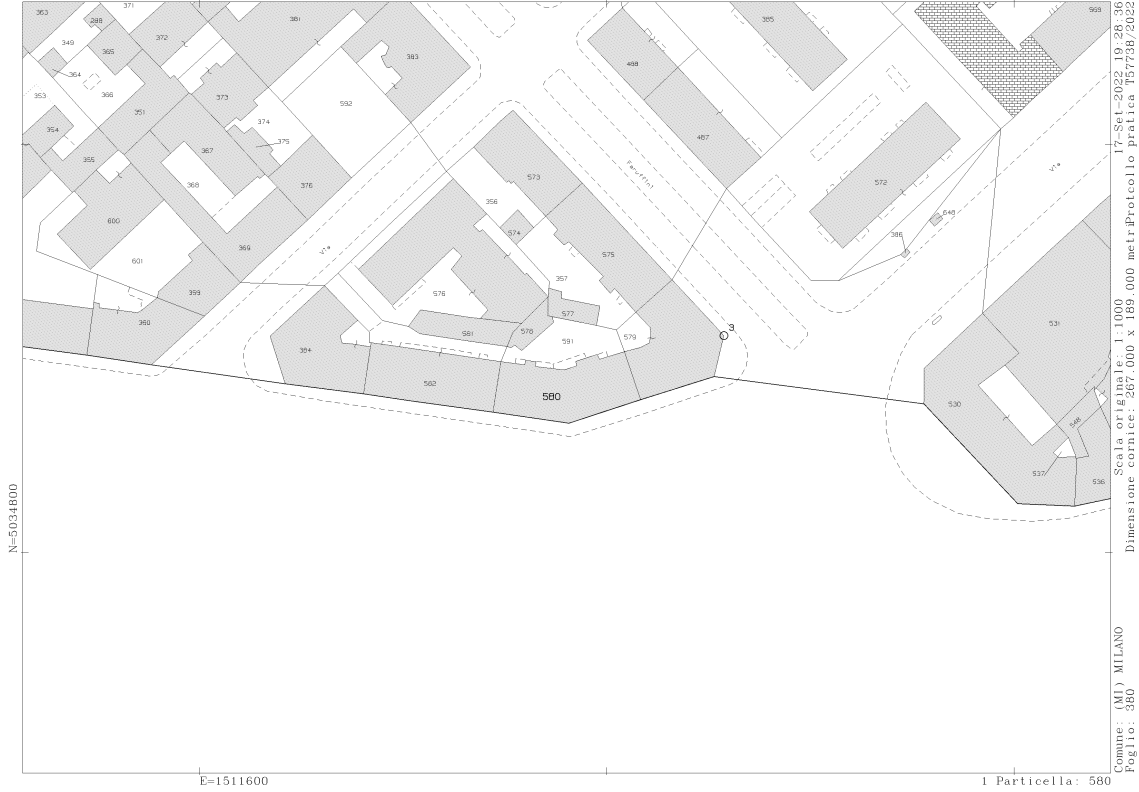
DATA _____
 PROT. N° _____

Compilata dal Dott. Ing.
 (Tabella, nome e cognome del tecnico)
CARLO ZAMARONI

Iscritto all'Albo degli ingegneri
 della Provincia di MILANO

DATA 25-2-1958

Firma: [Signature]



N=5034E00

E=1511600

1 Particella: 580

Comune: (MI) MILANO
Foglio: 380
Scala originale: 1:1000
Dimensione cornice: 257.000 x 189.000 metri
Protocollo pratica 157798/2022
17-Set-2022 19:28:36