



MINISTERO DELLE FINANZE
DIREZIONE GENERALE DEL CATASTO E DEI SERVIZI TECNICI ERARIALI

Lire
20

NUOVO CATASTO EDILIZIO URBANO

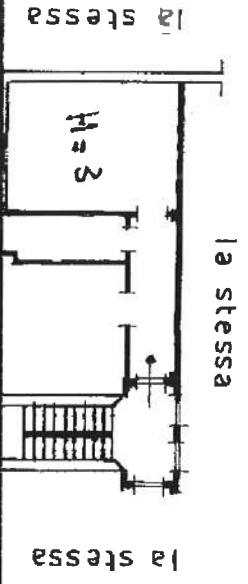
(R. DECRETO-LEGE 13 APRILE 1959, N. 659)

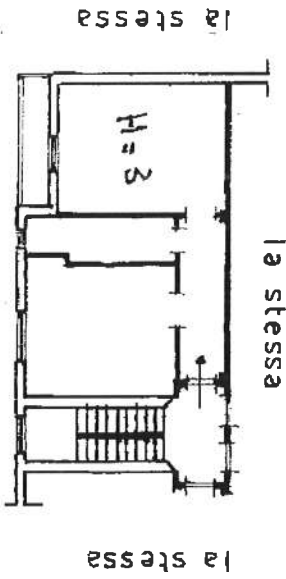
Planimetria dell'immobile situato nel Comune di **SEMAGO** P. **MARCO GREPPI, 13**

Dina **P 0 7 2 1** Rosa n. a **Renate Brianza** il **21.12.1914**

Allegata alla dichiarazione presentata all'Ufficio Tecnico Erariale di **MILANO**

19
d






Via Greppi

4° Piano

SPAZIO RISERVATO PER LE ANNOTAZIONI D'UFFICIO



ORIENTAMENTO



SCALA DI 1:200

DATA	IMPIANTO	U. DERIVATE
PROT. N°	PARTITA n°	
Mod. 97		

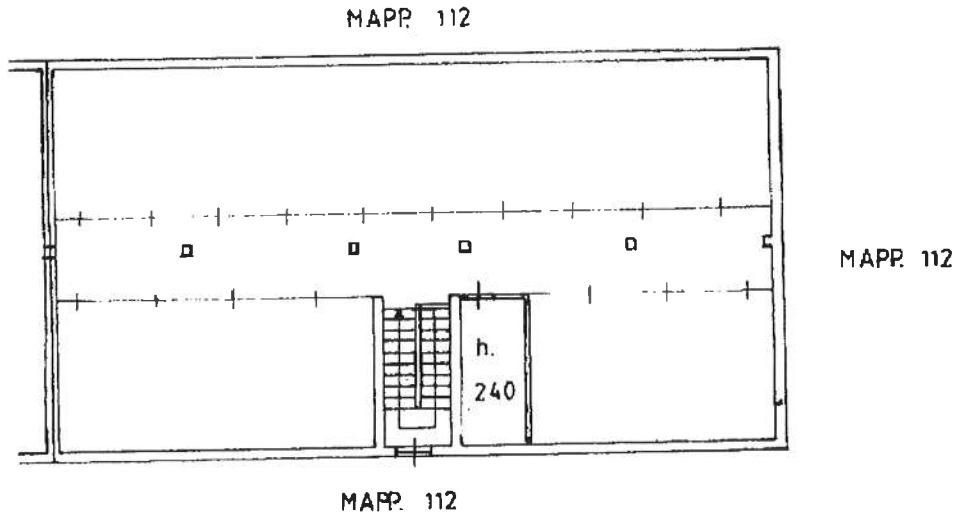
Completata dal **GEOMETRA**
(Tito)
PAOLO COLOMBO
 Iscritto all'Albo dei Geometri n° 851
 della Provincia di **MILANO**

MODULARIO
F. 119 rand. 087



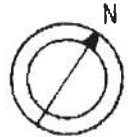
MINISTERO DELLE FINANZE
DIREZIONE GENERALE DEL CATASTO E DEI SS.TT.EE.
CATASTO EDILIZIO URBANO (RDL 13-4-1939, n. 652)

Planimetria di u.i.u. in Comune di SENAGO via GREPPI civ. 13



PIANO SOTTOTETTO (5°)

ORIENTAMENTO



SCALA DI 1:200

Catasto dei Fabbricati - Situazione al 22/12/2011 - Comune di SENAGO(1602) - < Foglio: 15 Particella: 143 - Subalterno 720 >
VIA MARIO GREPPI n. 13 piano: 5;

Dichiarazione di N.C.
 Denuncia di variazione
 Ultima Planimetria in atti
 Identificativi catastali
 Data presentazione: 23/06/1998 - Data: 22/12/2011 -
 Tot. schede: 1 - Formati: 11 acq.: A4 (208x297) - Fatt. di scala: 1:4

Compilata dal GEOMETRA
 FABIO COLOMBO
 Iscritto all'albo de I GEOMETRI
 della Provincia di MILANO n. 7200
 Data 18 GIU 1998 Firma Fabio Colombo

RISERVATO ALL'UFFICIO

