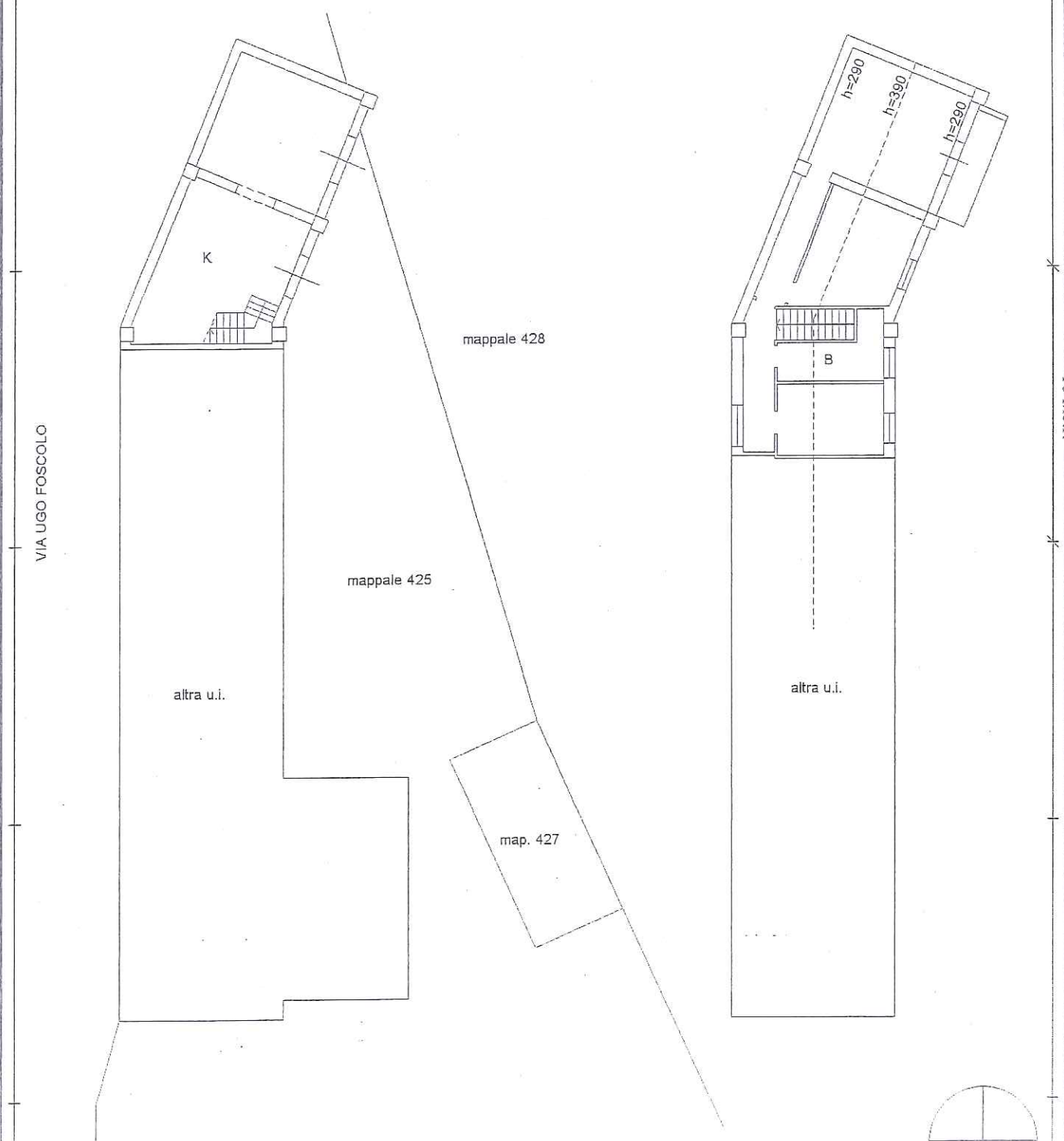


Agenzia del Territorio CATASTO FABBRICATI Ufficio Provinciale di Milano	Dichiarazione protocollo n. MI0779721 del 22/11/2005	
	Planimetria di u.i.u. in Comune di Cuggiono Via Ugo Foscolo civ. 14	
Identificativi Catastali:	Compilata da:	
Sezione:	████████████████████	
Foglio: 12	Iscritto all'albo:	
Particella: 426	Geometri	
Subalterno: 702	Prov. Milano	N. 7506

Scheda n. 1 Scala 1:200

PIANO TERRA ABITAZIONE H=340

PIANO PRIMO ABITAZIONE

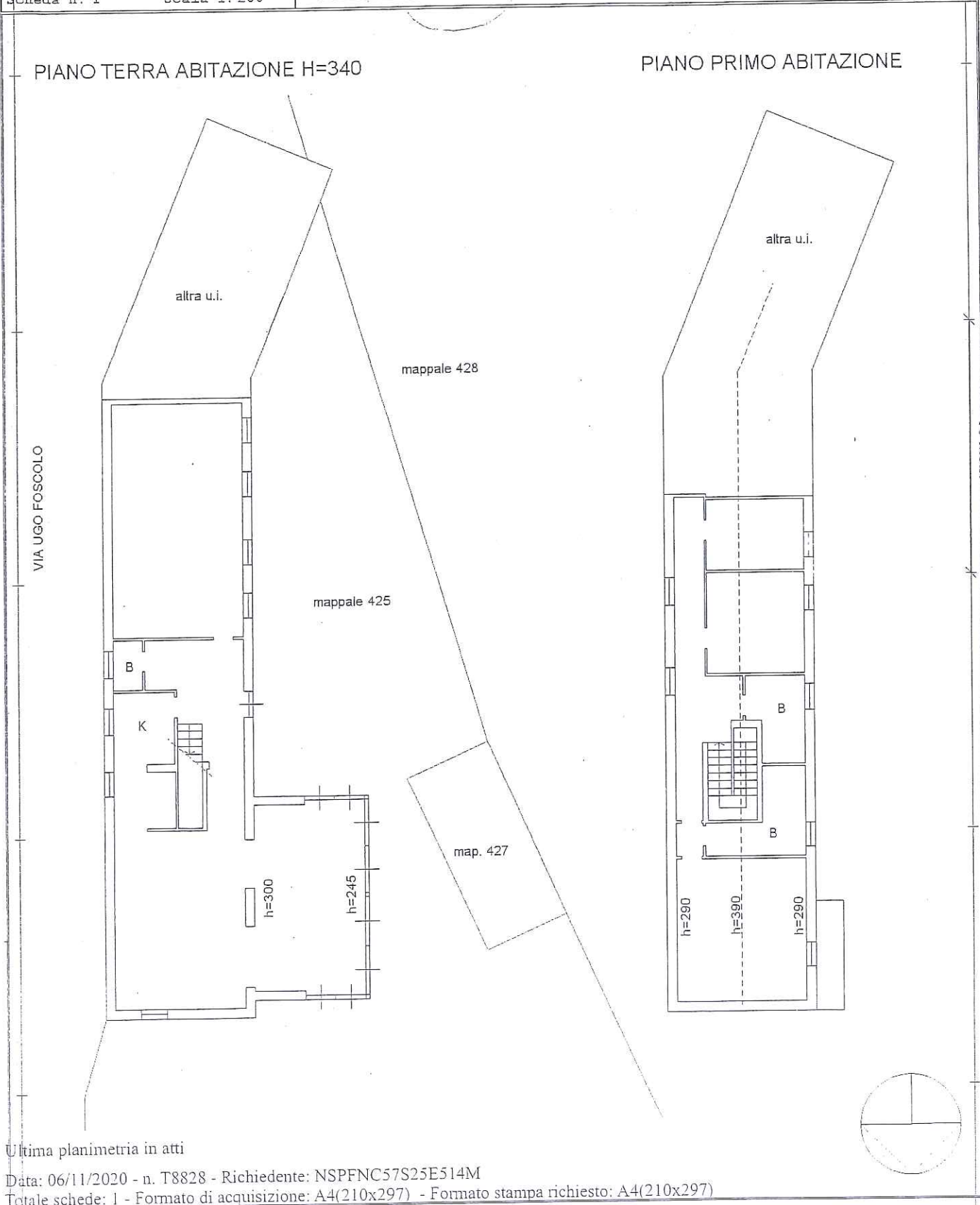


Ultima planimetria in atti

Catasto dei Fabbricati - Situazione al 06/11/2020 - Comune di CUGGIONO (D198) - < Foglio: 12 - Particella: 426 - Subalterno: 702 >
VIA FOSCOLO n. 14 piano: T-I;

Agenzia del Territorio CATASTO FABBRICATI Ufficio Provinciale di Milano	Dichiarazione protocollo n. M10779721 del 22/11/2005	
	Planimetria di u.i.u. in Comune di Cuggiono	
	Via Ugo Foscolo	civ. 14
Identificativi Catastali:		Compilata da:
Sezione:		[REDACTED]
Foglio: 12		Iscritto all'albo: Geometri
Particella: 426		Prov. Milano
Subalterno: 701		N. 7506

Scheda n. 1 Scala 1:200



Ultima planimetria in atti

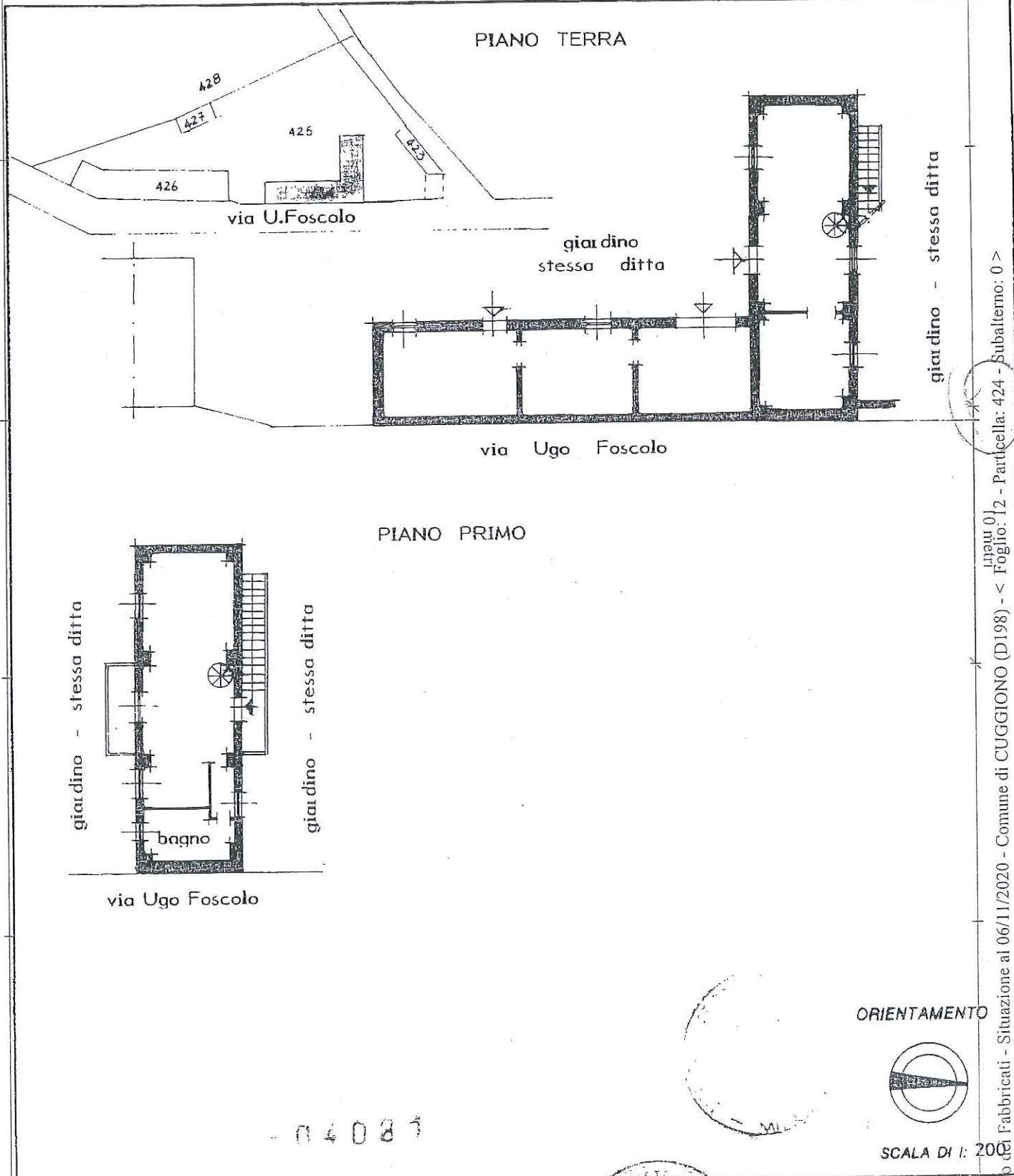
Catasto dei Fabbricati - Situazione al 06/11/2020 - Comune di CUGGIONO (D198) - < Foglio: 12 - Particella: 426 - Subalterno: 701 ->
VIA FOSCOLO n. 14 piano: T-I;

MODULARIO
F. rig. rend. 897



MINISTERO DELLE FINANZE
DIREZIONE GENERALE DEL CATASTO E DEI SS.TT.EE.
CATASTO EDILIZIO URBANO (RDL 13-4-1939, n. 652)

Planimetria di u.i.u. in Comune di CUGGIONO via UGO FOSCOLO civ. 14




Catasto di Fabbricati - Situazione al 06/11/2020 - Comune di CUGGIONO (D198) - < Foglio: 12 - Particella: 424 - Subalterno: 0 >
VIA FOSCOLO n. 14 piano: P.1.

Dichiarazione di N.C.
Denuncia di variazione

Compilata dal geom. [redacted]
(Titolo, cognome e nome)

RISERVATO ALL'UFFICIO

Ultima planimetria in atti
Identificativi catastali
Data presentazione: 31/10/1995 - Data: 06/11/2020 - n. T8830 - Richiedente: NSPFC57S25E514M
Totale scheda: 1 - Formato di acquisizione: A4(210x297) - Formato stampa: A4(210x297)
data: 15/10/95 Firma: [signature]

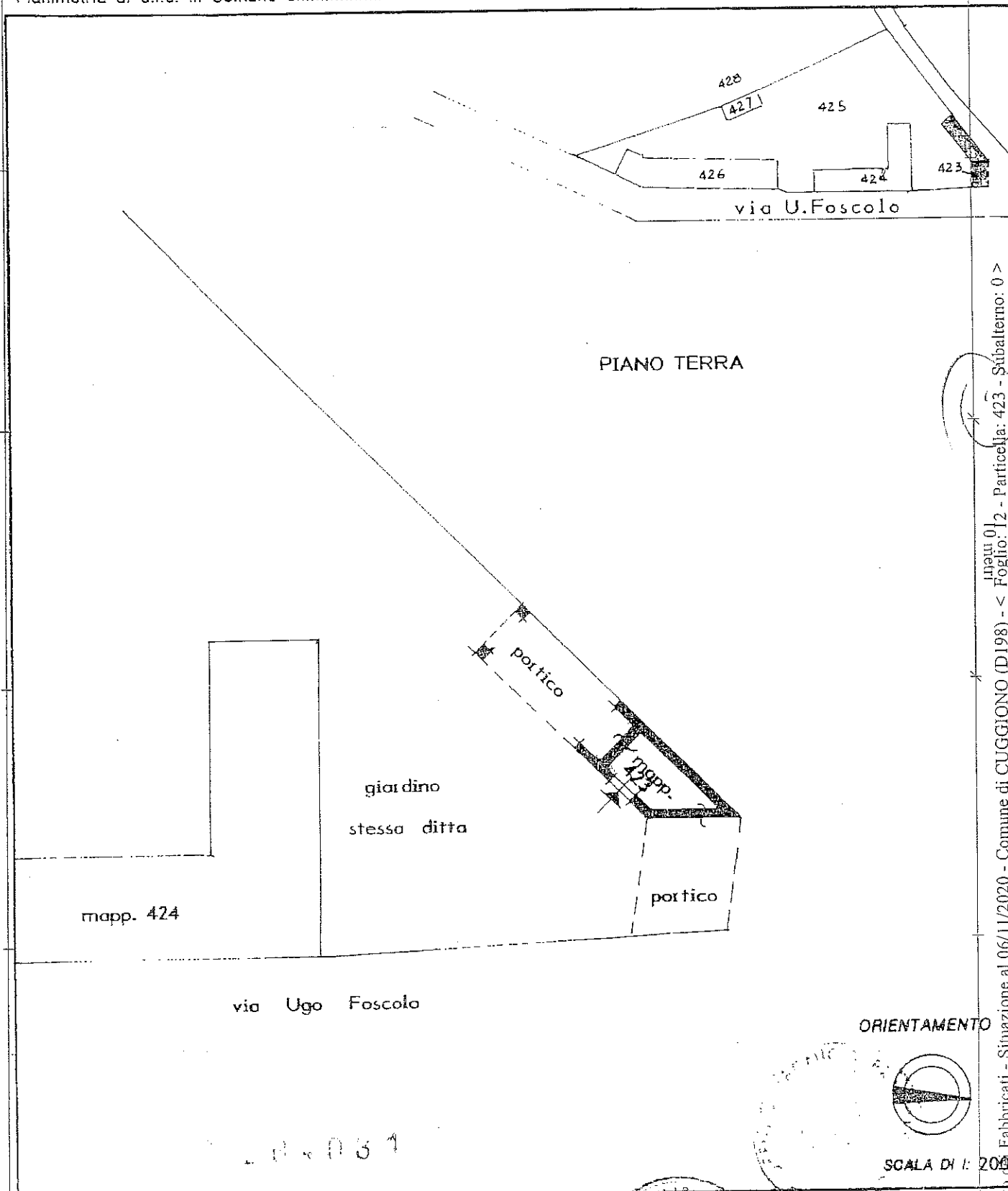


MODULARIO
F. rig. rend 487



MINISTERO DELLE FINANZE
DIREZIONE GENERALE DEL CATASTO E DEI SS.TT.EE.
CATASTO EDILIZIO URBANO (RDL 13-4-1939, n. 652)

Planimetria di u.i.u. in Comune di CUGGIONO via UGO FOSCOLO civ. 14



Catasto di via Fabbricati - Situazione al 06/11/2020 - Comune di CUGGIONO (D198) - < Foglio: 12 - Particella: 423 - Subalterno: 0 >
VIA FOSCOLO n. 14 piano T.


ORIENTAMENTO

SCALA DI 1:200

RISEGNATO ALL'UFFICIO

Dichiarazione di N.C.
Denuncia di variazione

Compilata dal geom. [redacted]
(Titolo, cognome e nome)



Ultima planimetria in atti
Identificativi catastali
Data presentazione: 31/10/1995 - Data: 06/11/2020 - n. T8829 - Richiedente: NSPFNC57S25E514M
Totale schede: 231 - Formato di acquisizione: 15/10/97 - Formato stampa: D1 (210x297)
data 15/10/95 Firma

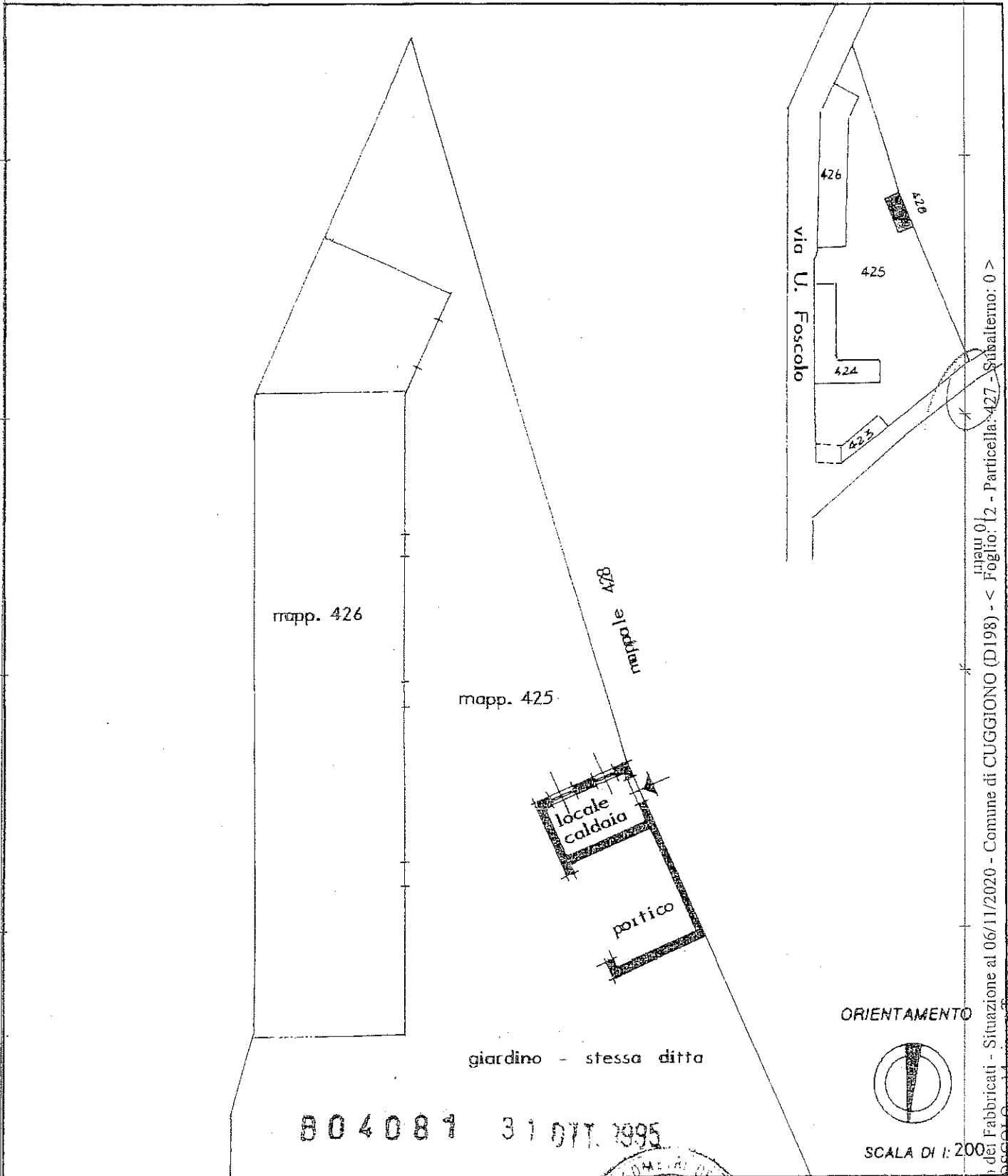
MODULARIO
F. fig. rand. 487



MINISTERO DELLE FINANZE
DIREZIONE GENERALE DEL CATASTO E DEI SS.TT.EE.
CATASTO EDILIZIO URBANO (RDL 13-4-1939, n. 652)

MOD. 3N (CEU)

Planimetria di u.i.u. in Comune di CUGGIONO via UGO FOSCOLO civ. 14




BO 4087 31 OTT. 1995

ORIENTAMENTO
SCALA DI 1:200

Dichiarazione di N.C.
Denuncia di variazione

Compilata dal Geom. [redacted]
(Titolo, cognome e nome)

RISERVATO ALL'UFFICIO



Ultima planimetria in atti
identificativi catastali
Data presentazione: 31/10/1995 - Data: 06/11/2020 - n. T8832 - Richiedente: NSPFNC57S25E514M
Totale schede: 1505 - Formato di acquisizione: A4 (210x297) - data: 15/10/95

Isritto all'albo da geometri
della provincia di Milano
Formato stato di diritto: A4 (210x297)
Firma: [signature]

Catasto dei Fabbricati - Situazione al 06/11/2020 - Comune di CUGGIONO (D198) - < Foglio: 12 - Particella: 427 - Subalterno: 0 >
VIA FOSCOLO n. 14 piano: 1