



MINISTERO DELLE FINANZE
DIREZIONE GENERALE DEL CATASTO E DEI SERVIZI TECNICI ERARIALI

Mod. B (Nuovo Catasto Edilizio Urbano)

Lire
20

NUOVO CATASTO EDILIZIO URBANO

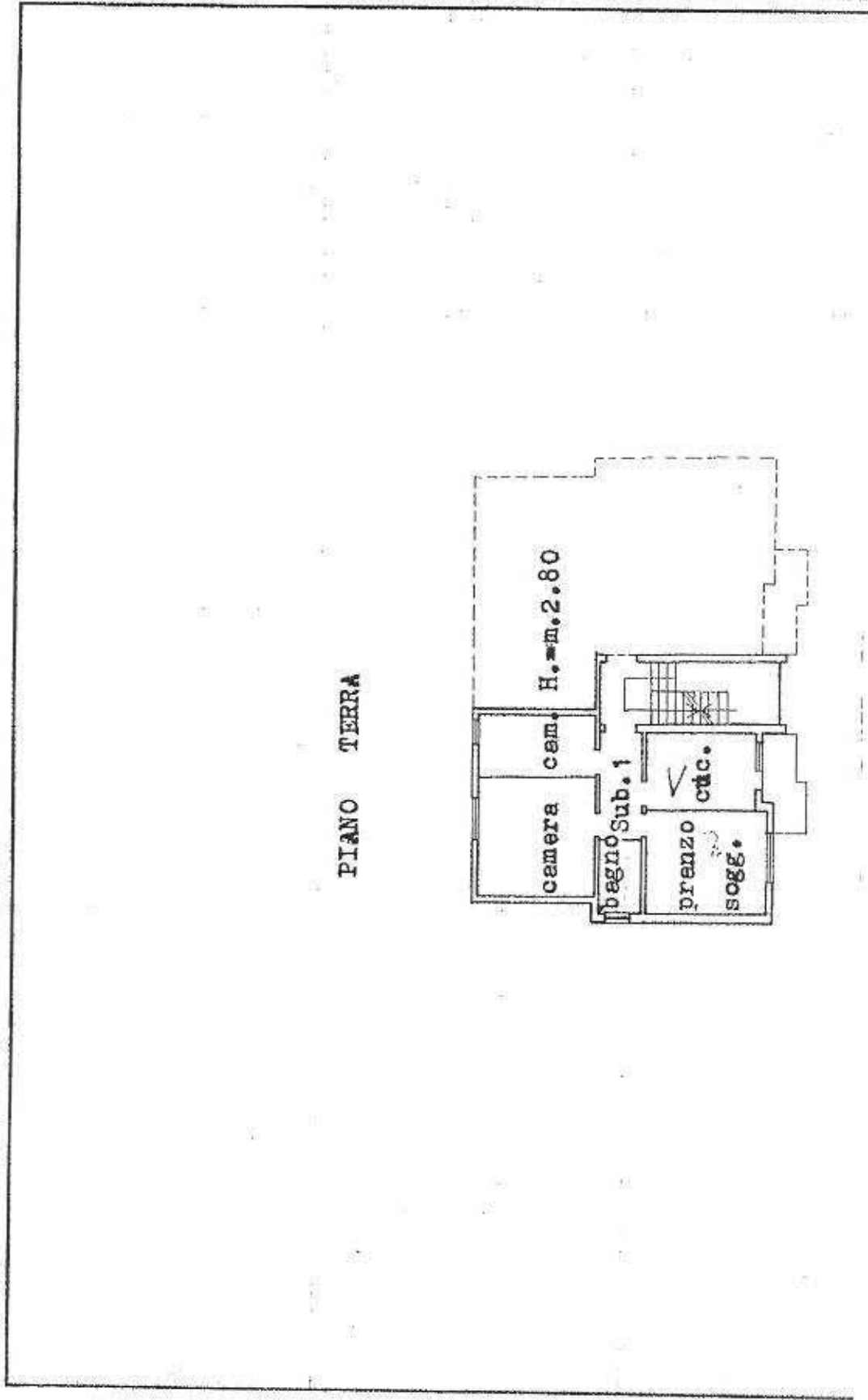
(R. DECRETO-LEGGE 13 APRILE 1939, N. 632)

Planimetria dell'immobile situato nel Comune di **PORDENONE**

Via **Le della Libertà**

Ditta **[REDACTED]**

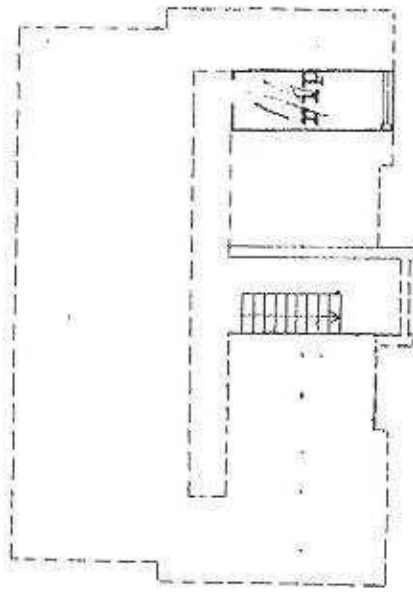
Allegata alla dichiarazione presentata all'Ufficio Tecnico Erariale di **PORDENONE** S. Giorgio della Richinvelda



DENONNE(G888) - Foglio: 22 Particella: 1299 - Subalterno 17

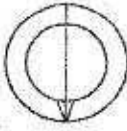
2c

Catasto dei Fabbricati - Situazione al 08/01/2020 - Comune
VIA PIETRO MARONCELLI n. 4 piano: S1-T interno: 1.

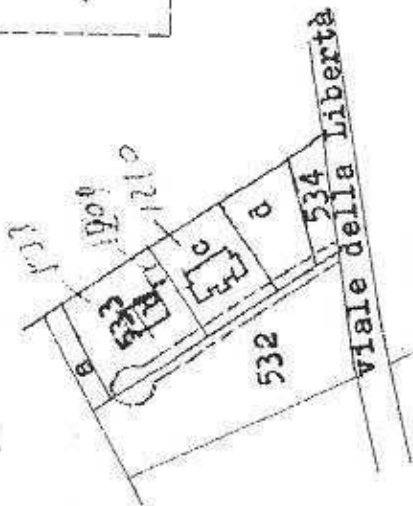


H. m. 2.10

ORIENTAMENTO



SCALA DI 1:200



F. 22 mapp. 533c

SPAZIO RISERVATO PER LE ANNOTAZIONI D'UFFICIO

21 FEB 1967

258

DATA

PROT. N°

Compilata dal Geom.

(Titolo, nome e cognome del tecnico)

Iscritto all'Albo dei Geometri

della Provincia di Pordenone

DATA 13 - 2 - 67

Firma:

ISTITUTO POLIGRAFICO STATALE BRNO

N=1100

E=900

2d

Direzione Provinciale di Pordenone Ufficio Provinciale - Territorio - Direttore DOTT. PAOLO DE LUCA

Vis. Tel. 10 90 euro



I Particella 1399

Comune: PORDENONE
Foglio: 22

Scala originale 1:2000
Dimensione cornice: 534.000 x 378.000 metri

5-Nov-2019 10:12:40
Prot. n. 761577/2019