

MODULARIO
F. rig. rend. 487

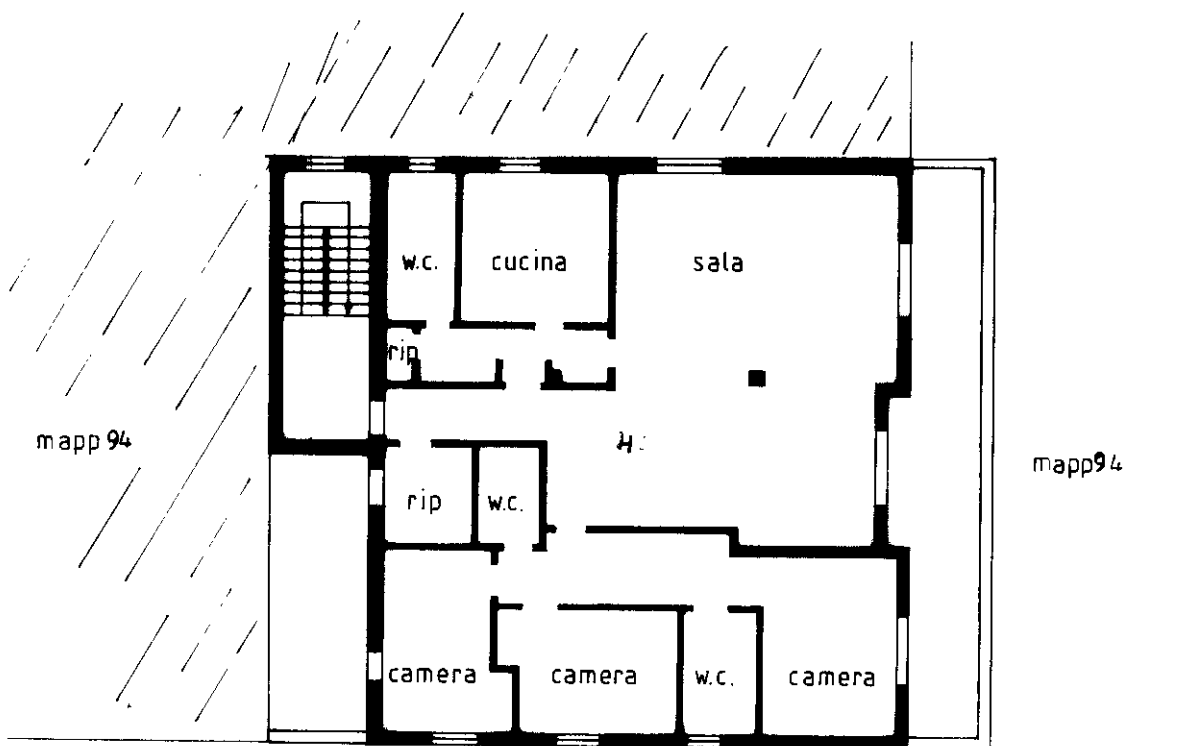


MINISTERO DELLE FINANZE
DIREZIONE GENERALE DEL CATASTO E DEI SS.TT.EE.
CATASTO EDILIZIO URBANO (RDL 13-4-1939, n. 652)

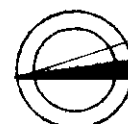
MOD. **BN** (CEU)

Planimetria di u.i.u. in Comune di **LIMBIATE** via **le MONZA** civ. **69**

PIANTA PIANO PRIMO



ORIENTAMENTO



SCALA DI 1:200


Dichiarazione di N.C.
Denuncia di variazione

Compilata dal **GEOMETRA DANILIO GUERINI**
(Titolo, cognome e nome)

RISERVATO ALL'UFFICIO

Ultima planimetria in atti
Identificativi catastali
Data presentazione: 17/12/1997 - Data: 02/12/2020 - n. T270300 - Richiedente: CLMFBA57C07F205A
Totale scale: sub Formato di acquisizione: A4(210x297) - Formato stampa richiesta: A4(210x297)

Iscritto all'albo de **GEOMETRI**
della provincia di **MILANO**
data Firma



Catasto dei Fabbricati - Situazione al 02/12/2020 - Comune di LIMBIATE (E591) - < Foglio: 15 - Particella: 94 - Subalterno: 2 >
VIA MONZA n. 69 piano: 1