



MODULARIO  
F. - Cat. S. T. - 315



MINISTERO DELLE FINANZE

Mod. B (Nuovo Catasto Edilizio Urbano)

DIREZIONE GENERALE DEL CATASTO E DEI SERVIZI TECNICI ERARIALI

Lire  
50

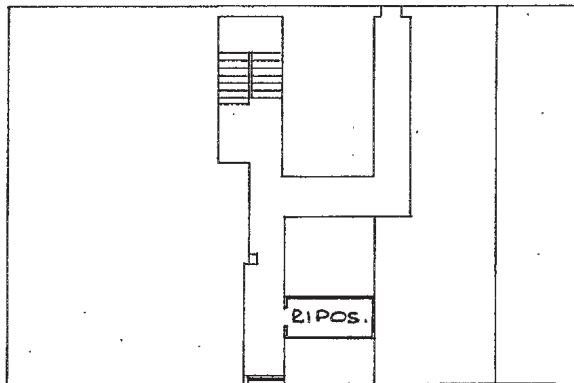
# NUOVO CATASTO EDILIZIO URBANO

(R. DECRETO-LEGGE 13 APRILE 1939, N. 693)

Planimetria dell'immobile situato nel Comune di AZZANO DECIMO Via Pa. Garibaldi

Ditta [REDACTED]

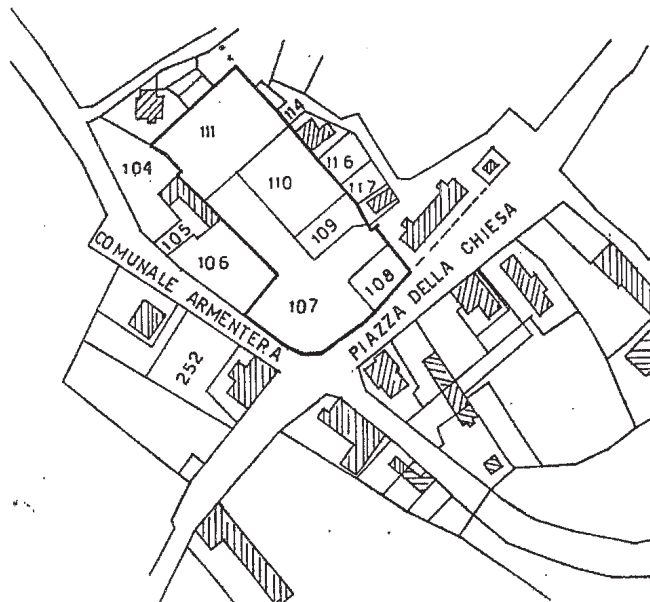
Allegata alla dichiarazione presentata all'Ufficio Tecnico Erariale di PORDENONE



PIANO SCANTINATO

L 8/L

H = 2.20



Comune di:  
AZZANO DECIMO  
PLANIMETRIA 1:2000  
F. 17 - mapp. 111-110-109  
108-107a

ORIENTAMENTO



SCALA DI 1:200

### SPAZIO RISERVATO PER LE ANNOTAZIONI D'UFFICIO

DATA 29/11/2016  
PROT. N° 10182

Compilata dal [REDACTED]  
(Titolo, nome e cognome del tecnico)

Iscritto all'Albo de [REDACTED]  
della Prov. [REDACTED]

DATA 29/11/2016  
Firma [REDACTED]



L.R. - OFFICINA C.V. - ROMA

MODULARIO  
F. - Cat. S. T. - 315



MINISTERO DELLE FINANZE  
DIREZIONE GENERALE DEL CATASTO E DEI SERVIZI TECNICI ERARIALI  
**NUOVO CATASTO EDILIZIO URBANO**

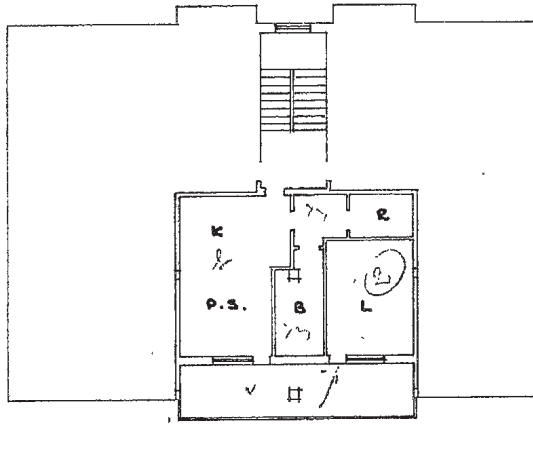
L. 50

(R. DECRETO-LEGGE 13 APRILE 1989, N. 652)

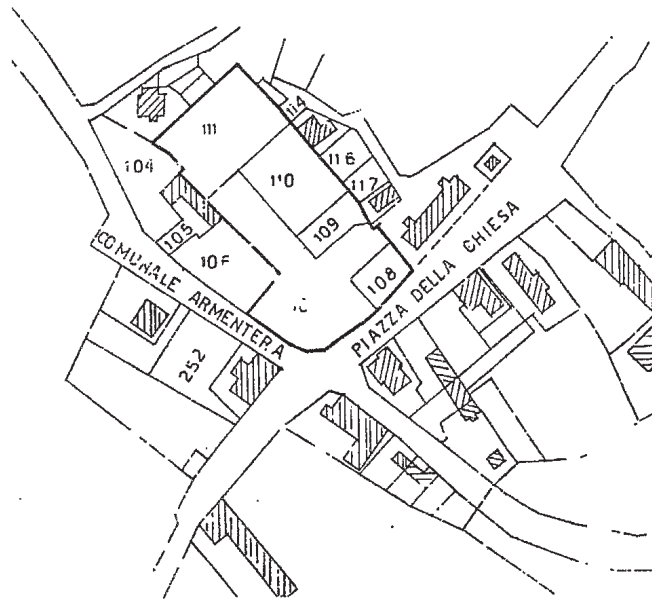
Planimetria dell'immobile situato nel Comune di AZZANO DECIMO Via P.zza Garibaldi

Ditta [redacted]

Allegata alla dichiarazione presentata all'Ufficio Tecnico Erariale di [redacted]



PIANO PRIMO  
E 5/E  
H = 2.70



Comune di:  
AZZANO DECIMO  
PLANIMETRIA 1:2000  
F.17-mapp. 111-110-109  
108-107a

ORIENTAMENTO



SCALA DI 1:200

SPAZIO RISERVATO PER LE ANNOTAZIONI D'UFFICIO

DATA  
PROT. N° 0202

Compilata da [redacted]  
(titolo, firma e cognome del tecnico)

Iscritto all'Albo [redacted]  
della Provincia [redacted]  
DATA [redacted]  
Firma: [redacted]

