

**Agenzia del Territorio
CATASTO FABBRICATI
Ufficio Provinciale di
Pordenone**

Dichiarazione protocollo n. PN0207832 del 26/07/2007

Planimetria di u.i.u. in Comune di Brugnera

Via Dei Soldi

civ. 1

Identificativi Catastali:

Sezione:
Foglio: 28
Particella: 96
Subalterno: 7

Compilata da:

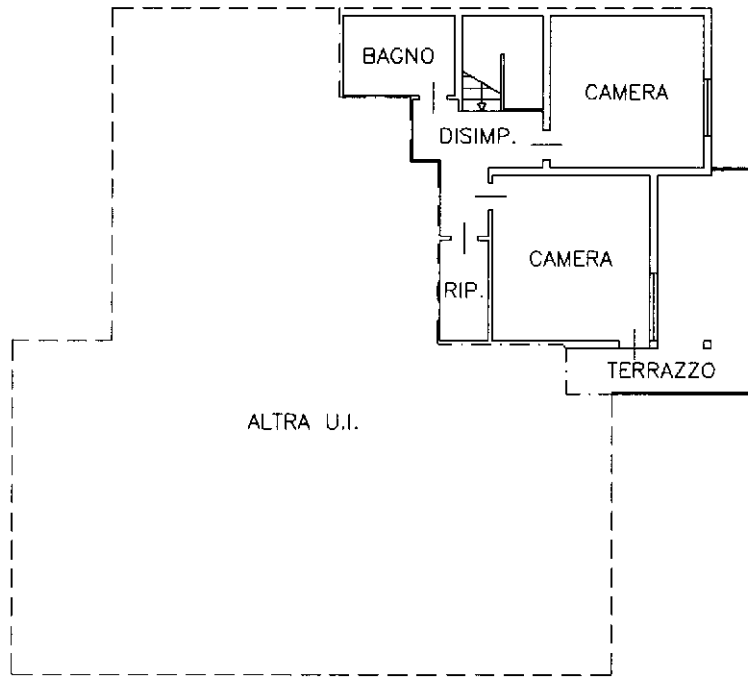
Iscritto all'albo:
Geometri

Prov. Pordenone

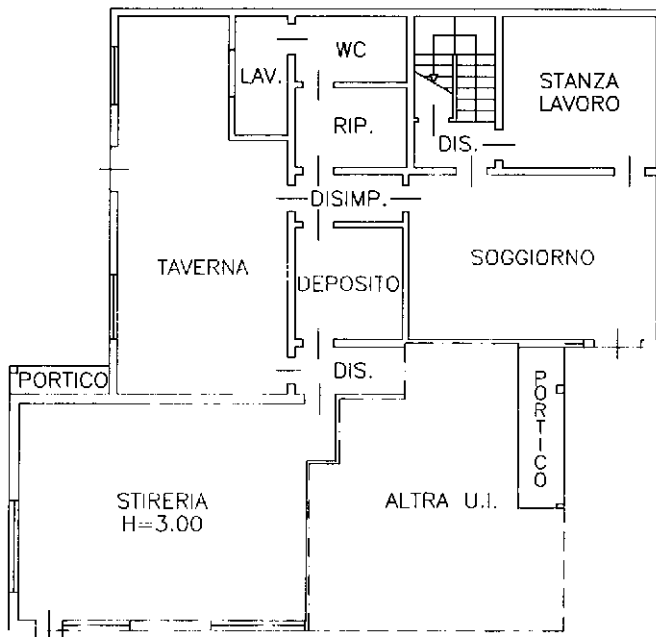
N. 654

Scheda n. 1

Scala 1:200



PIANO PRIMO
H. vani = 2.75 mt



PIANO TERRA
H. vani = 2.80 mt



Catasto dei Fabbricati - Situazione al 15/06/2022 - Comune di BRUGNERA(B215) - < Foglio 28 - Particella 96 - Subalterno 7 >
VIA DEI SOLDI n. 1 Piano T-1

Ultima planimetria in atti

**Agenzia del Territorio
CATASTO FABBRICATI
Ufficio Provinciale di
Pordenone**

Dichiarazione protocollo n. PN0207832 del 26/07/2007

Planimetria di u.i.u. in Comune di Brugnera

Via Dei Soldi

civ. 1

Identificativi Catastali:

Sezione:

Foglio: 28

Particella: 337

Subalterno:

Compilata da:

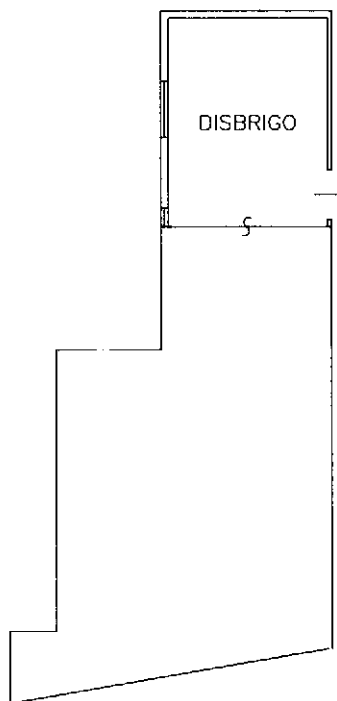
Iscritto all'albo:
Geometri

Prov. Pordenone

N. 654

Scheda n. 1

Scala 1:200



PIANO TERRA
H. vani = 2.80 mt



Ultima planimetria in atti