

MODULARIO
F. rig. rand. 497

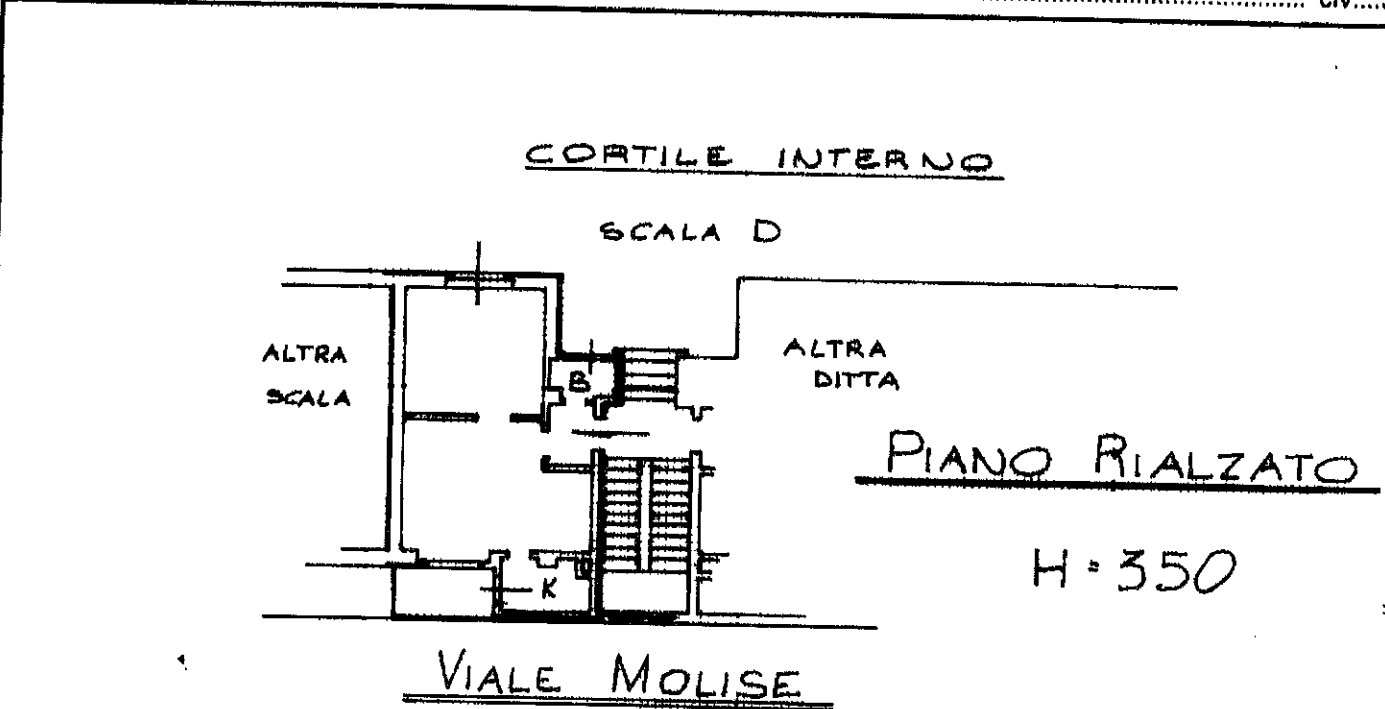


MINISTERO DELLE FINANZE
DIREZIONE GENERALE DEL CATASTO E DEI SS.TT.EE.
CATASTO EDILIZIO URBANO (RDL 13-4-1939, n. 652)

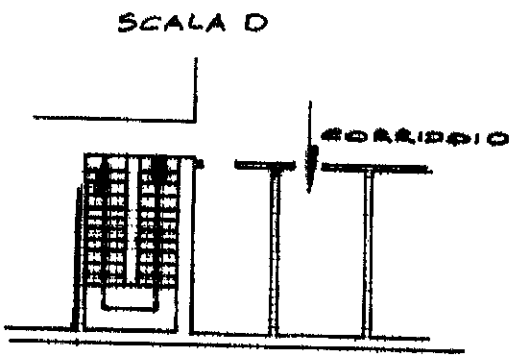
MOD. 01 (CE)

LIRE
250

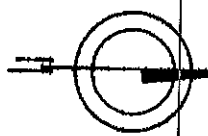
Planimetria di u.i.u. in Comune di MILANO via le MOLISE civ. 17



PIANO
SOLAIO



ORIENTAMENTO



SCALA DI 1:200

Dichiarazione di N.C.
 Denuncia di variazione
 Data presentazione: 08/04/1988
 Data di acquisizione: A4 (210x297) - Formato stampa richiesto: A4 (210x297)
 n. sub 99

Compilata dal GEOMETRA
 (Titolo, cognome e nome)
LUIGI FASCINI
 scritto all'atto di presentazione
 della provincia di PAVIA

RISERVATO ALL'UFFICIO
U.T.E. - MILANO
005780 **08:PR.1988**
N. C. H. - IV.

Catasto Edilizio Urbano - Situazione al 25/05/2022 - Comune di MILANO (F205) - < Foglio 483 - Particella 7 - Subalterno 99 >