

MOD. N. 497  
Fig. 1/1



MINISTERO DELLE FINANZE  
DIREZIONE GENERALE DEL CATASTO E DEL TERRITORIO

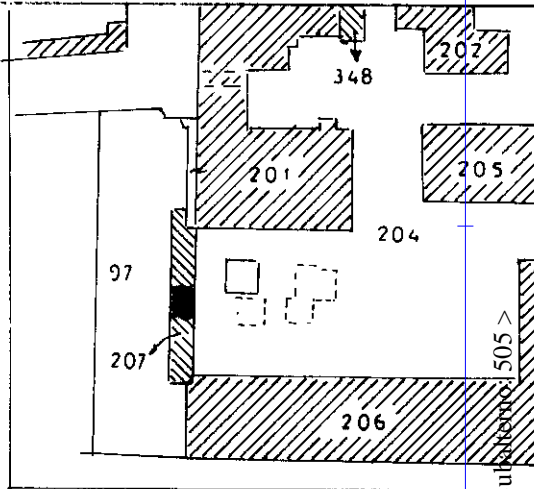
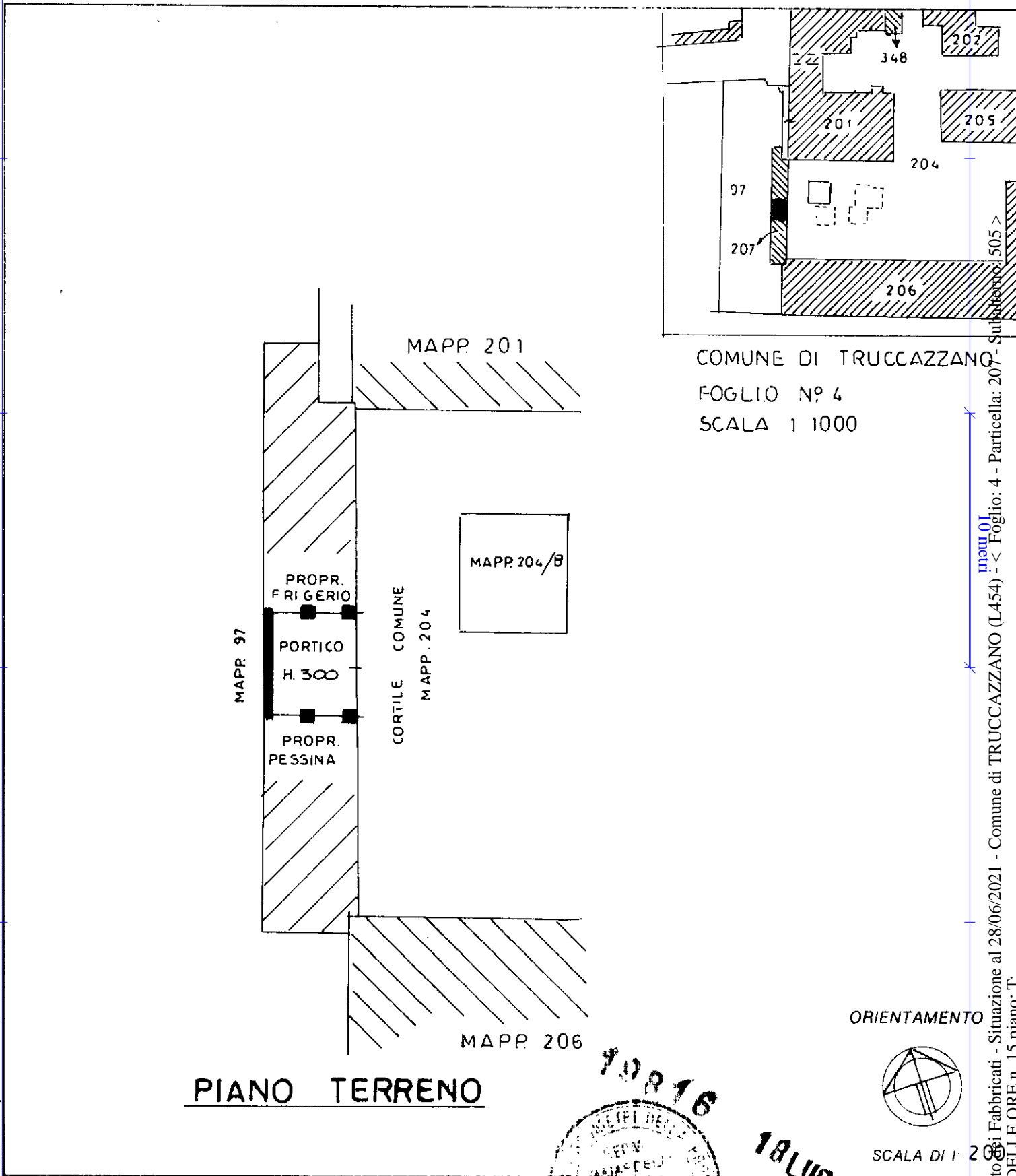
# CATASTO EDILIZIO URBANO

MO. B. C. U. E.

385

Planimetria di u. u. in Comune di TRUCCAZZANO via DELLE ORE

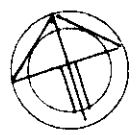
15



COMUNE DI TRUCCAZZANO  
FOGLIO N° 4  
SCALA 1 1000

## PIANO TERRENO

ORIENTAMENTO



SCALA DI 1:2000

Roma - Istituto Poligrafico e Zecca dello Stato - P. 1

Catasto di Fabbricati - Situazione al 28/06/2021 - Comune di TRUCCAZZANO (L454) - < Foglio: 4 - Particella: 207 - Subalterno: 505 >  
VIA DELLE ORE, n. 15 piano: T.

Dichiarazione di N.C.

Denuncia di variazione

Ultima planimetria in atti

Identificativi catastali

Data presentazione: 18/07/1994 - Data: 28/06/2021 - n. T37957 - Richiedente: CZZMCD65T06F537E

Totale fogli: 1 - Formato di acquisizione: A4 (210x297) - Formato stampa testo: A4 (210x297)


sub. 207

Compilata dal **GEOMETRA**  
**GAIARDELLI LUIGI**

Iscritto all'albo de **GEOMETRI**  
**MILANO**

Richiedente: CZZMCD65T06F537E

data 03-06-94 Firma *Gaiardelli Luigi*



RISERVA OFFICIO