

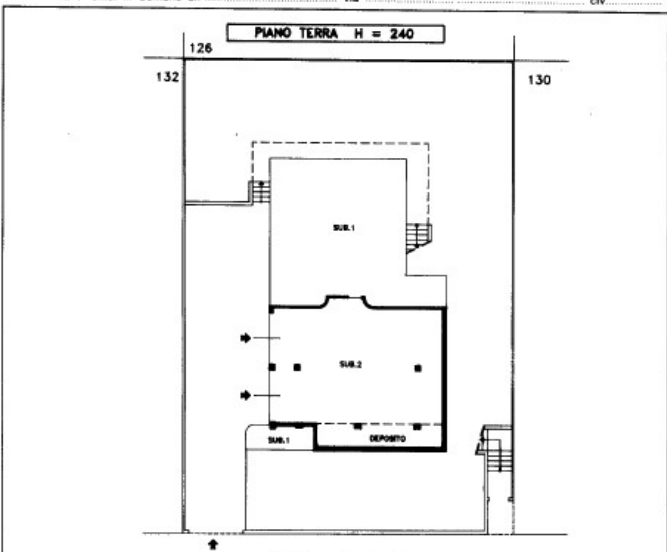




Allegato 9

Data presentazione: 02/12/1997 - Data: 10/07/2018 - n. T136728 - Richiedente: MNZMRC78M02F704Z

 MINISTERO DELLE FINANZE DIPARTIMENTO DEL TERRITORIO CATASTO EDILIZIO URBANO (RDL 13-4-1939, n. 652)	MOD. 500 (CEU)  LIRE 500
Planimetria di u.i.u. in Comune di PESCHIERA BORROMEO ^{1a} G. LEOPARDI civ. 5	
PIANO TERRA H = 240 	
VIA G. LEOPARDI	
STRALCIO DI MAPPA scala 1:2000 	
ORIENTAMENTO 	
SCALA DI 1:200	
Dichiarazione di N.C. <input checked="" type="checkbox"/> Denuncia di variazione <input type="checkbox"/>	Completato dall' INGEGNERE MORONI EMANUELE <small>(Firma, cognome e nome)</small>
Identificativi catastali F. 34 n. 131 sub. 2	Iscritto all'Arbo de INGEGNERI della provincia di MILANO n. 1526 data 11/11/97 Firma E. Moroni
RISERVATO ALL'UFFICIO	

Comune di Peschiera Borromeo (CA8) - Comune di PESCHIERA BORROMEO (CA8) - Foglio: 54 - Particella: 131 - Subalterno: 2 - piano: 01
 VIA GIACOMO LEOPARDI n. 5 piano: 1.

Data presentazione: 02/12/1997 - Data: 10/07/2018 - n. T136728 - Richiedente: MNZMRC78M02F704Z
 Totale schede: 1 - Formato di acquisizione: A4(210x297) - Formato stampa richiesto: A3(297x420)
 Utiqua planimetria in atti