

MODULARIO
F. rig. rend. 497



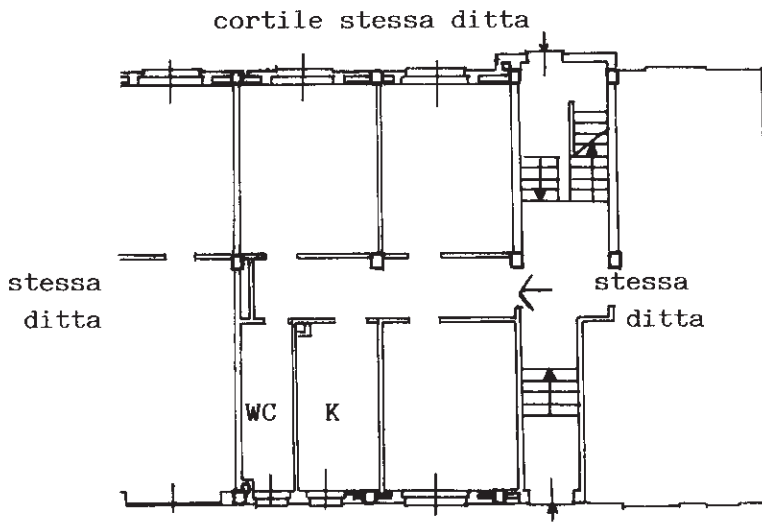
MINISTERO DELLE FINANZE
DIREZIONE GENERALE DEL CATASTO E DEI SS.TT.EE.
CATASTO EDILIZIO URBANO (RDL 13-4-1939, n. 652)

MOD. BN (CEU)

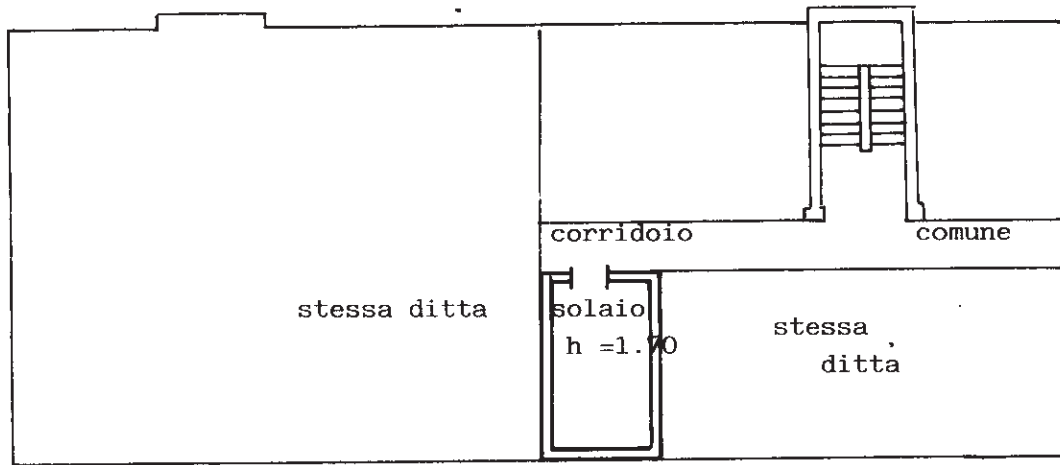
LIRE
250

Planimetria di u.i.u. in Comune di CORMANO via DEI GIOVI civ. 143

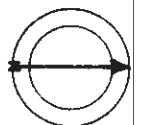
PIANO TERRENO H=3.00



PIANO 4° (sottotetto)



ORIENTAMENTO



SCALA DI 1:200

Dichiarazione di N.C.

Denuncia di variazione

Compilata dal Geom. PAGANI GIANNI
(Titolo, cognome e nome)

RISERVATO ALL'UFFICIO

Ultima planimetria in atti

Data presentazione: 10/04/1990 - Data: 02/12/2021 - n. T444366 - Richiedente: GRRNNA68S68F839Z

Totale schede: 1 - Formato di acquisizione: A4(210x297) stampato stampatore: 7540

n. sub. 38

data Firma

Catasto dei Fabbricati - Situazione al 02/12/2021 - Comune di CORMANO (D013) - < Foglio: 4 - Particella: 38 - Subalterno: 9 >
VIA DEI GIOVI n. 141 piano: T-4;

Roma - Istituto Poligrafico e Zecca dello Stato - P.V.