Agenzia del Territorio
CATASTO FABBRICATI
Ufficio Provinciale di
Milano

Dichiarazione protocollo n. MI0177595 del 04/03/2009

Planimetria di u.i.u. in Comune di Milano

Via Seprio civ. 20

Identificativi Catastali:
Sezione:
Foglio: 381
Particella: 78
Subalterno: 2

Compilata da:
Castelli Claudia

Iscritto all'albo:
Architetti

Prov. Milano N. 12134

Scheda n. 1 Scala 1:200

PIANO TERRENO

H=3.54m

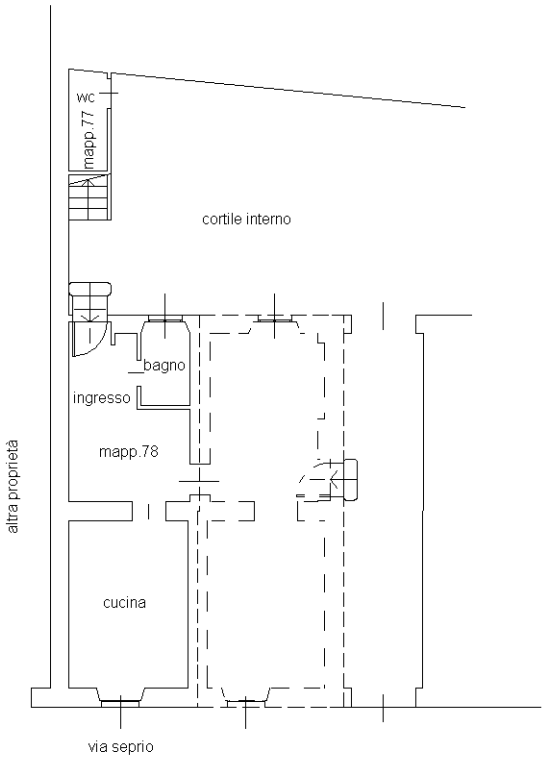

PIANO INTERRATO

H=2.70m

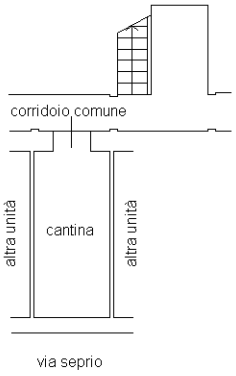

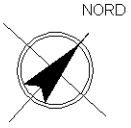

Ultima planimetria in atti

Catasto dei Fabbricati - Situazione al 15/02/2021 - Comune di MILANO (F205) - < Foglio: 381 - Particella: 77 - Subalterno: 703 >
Firmato Da: VITALE SERGIO Emesso Da: INFOCERT FIRMA QUALIFICATA 2 Serial#: b80ca5