

**Agenzia del Territorio  
CATASTO FABBRICATI  
Ufficio Provinciale di  
Milano**

Dichiarazione protocollo n. MI0152110 del 27/03/2013

Planimetria di u.i.u. in Comune di Gorgonzola

Via Piave

civ. 17

Identificativi Catastali:

Sezione:

Foglio: 9

Particella: 93

Subalterno: 705

Compilata da:

Arrigoni Fabio Giovanni

Iscritto all'albo:

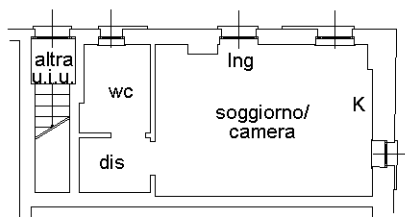
Architetti

Prov. Milano

N. 11837

Scheda n. 1

Scala 1:200



PIANO TERRA  
h 2.70 m



Ultima planimetria in atti

Data: 18/10/2021 - n. T232289 - Richiedente: BVSFNC62C63F2050

Totale schede: 1 - Formato di acquisizione: A4(210x297) - Formato stampa richiesto: A4(210x297)

Catasto dei Fabbricati - Situazione al 18/10/2021 - Comune di GORGONZOLA (E094) - < Foglio: 9 - Particella: 93 - Subalterno: 705 >  
VIA PIAVE n. 17 piano: T;

**Agenzia del Territorio  
CATASTO FABBRICATI  
Ufficio Provinciale di  
Milano**

Dichiarazione protocollo n. MI0152110 del 27/03/2013

Planimetria di u.i.u. in Comune di Gorgonzola

Via Piave

civ. 17

Identificativi Catastali:

Sezione:

Foglio: 9

Particella: 93

Subalterno: 706

Compilata da:

Arrigoni Fabio Giovanni

Iscritto all'albo:

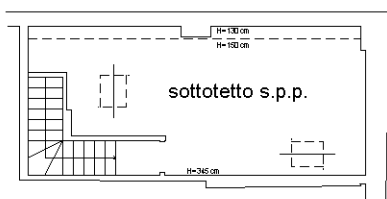
Architetti

Prov. Milano

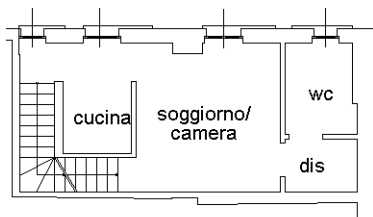
N. 11837

Scheda n. 1

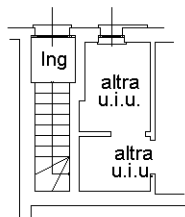
Scala 1:200



PIANO SECONDO  
sottotetto hm = 2.35



PIANO PRIMO  
h 2.70 m



PIANO TERRA



Ultima planimetria in atti

Catasto dei Fabbricati - Situazione al 18/10/2021 - Comune di GORGONZOLA (E094) - < Foglio: 9 - Particella: 93 - Subalterno: 706 >  
VIA PIAVE n. 17 piano: T-1-2;