

MODULARIO  
F. rig. rend. 497



MINISTERO DELLE FINANZE  
DIREZIONE GENERALE DEL CATASTO E DEI SS.TT.EE.

MOD. BN (CEU)

# CATASTO EDILIZIO URBANO

(RDL 13-4-1939, n. 652)

(LIRE)  
500

Planimetria di u.i.u. in Comune di NERVIANO via MONTE ROSA civ. 13



ESTRATTO DI MAPPA  
FG 12 SC 1:1000

ORIENTAMENTO

SCALA DI 1:200

Dichiarazione di N.C.   
Denuncia di variazione

Compilata dal GEOM. LAMPUGNANI  
(Titolo, cognome e nome)  
ERMENEGILDO

RISERVATO ALL'UFFICIO

Ultima planimetria in atti  
Identificativi catastali

Iscritto all'albo dei GEOMETRI  
della provincia di MILANO  
data 19.6.95 Firma [Signature]

Data presentazione: 13/09/1995 - Data: 13/04/2022 - n. T314782 - Richiedente: DLFPLA65R11F205Y  
Totale schede: 650 Formato di acquisizione: A4(210x297) - Formato stampa richiesto: A4(210x297)

**Agenzia del Territorio  
CATASTO FABBRICATI  
Ufficio Provinciale di  
Milano**

Dichiarazione protocollo n. MI1187519 del 12/10/2011

Planimetria di u.i.u. in Comune di Nerviano

Vicolo Magenta

civ. SNC

Identificativi Catastali:

Sezione:

Foglio: 12

Particella: 663

Subalterno: 701

Compilata da:

Lampugnani Bruno

Iscritto all'albo:

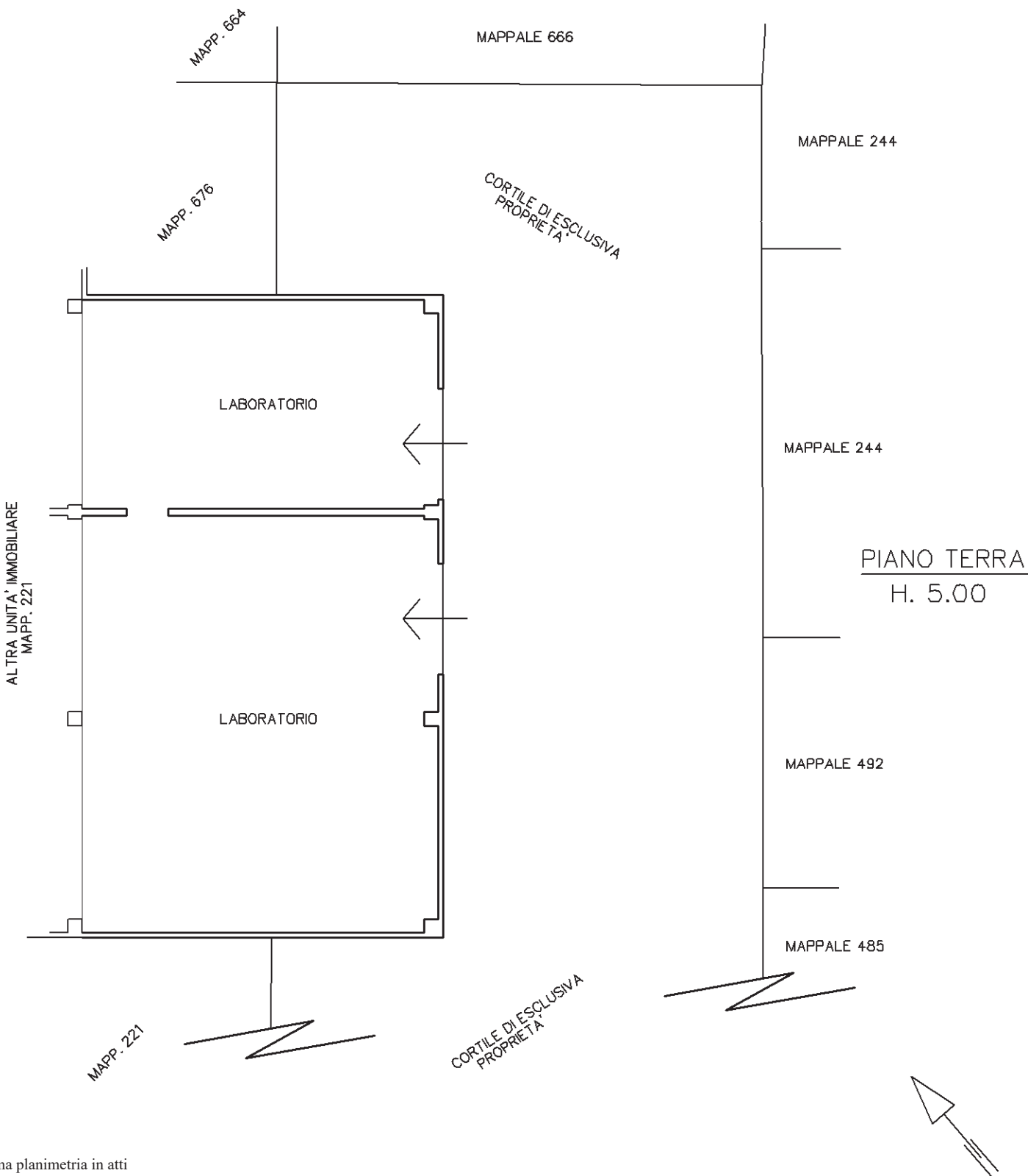
Architetti

Prov. Milano

N. 08479

Scheda n. 1

Scala 1:200



Ultima planimetria in atti

Catasto dei Fabbricati - Situazione al 13/04/2022 - Comune di NERVIANO(F874) - < Foglio 12 - Particella 663 - Subalterno 701 >  
VICOLO MAGENTA n. SNC Piano T

**Agenzia del Territorio  
CATASTO FABBRICATI  
Ufficio Provinciale di  
Milano**

Dichiarazione protocollo n. MI1187519 del 12/10/2011

Planimetria di u.i.u. in Comune di Nerviano

Vicolo Magenta

civ. SNC

Identificativi Catastali:

Sezione:  
Foglio: 12  
Particella: 663  
Subalterno: 701

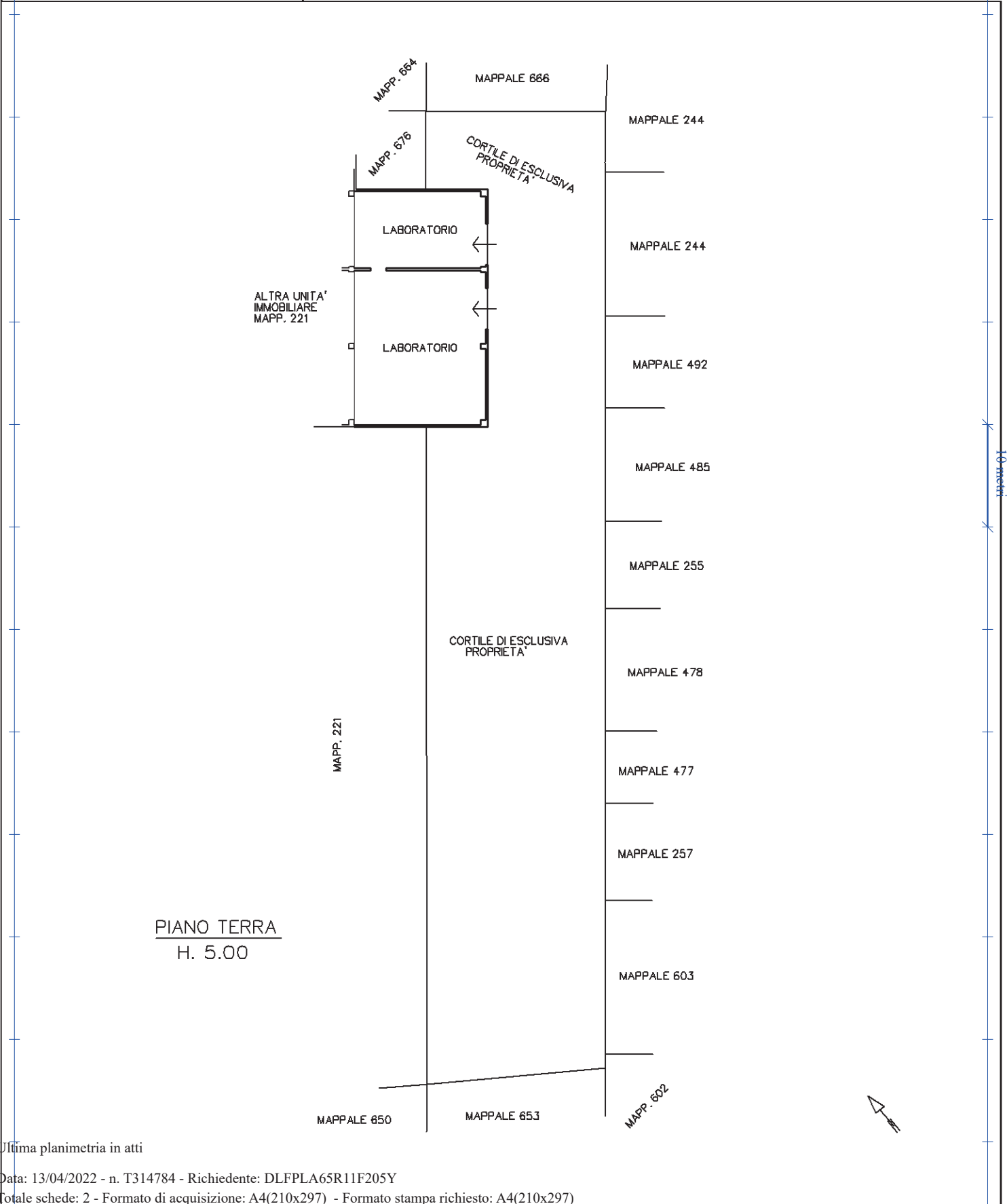
Compilata da:  
Lampugnani Bruno  
Iscritto all'albo:  
Architetti

Prov. Milano

N. 08479

Scheda n. 2

Scala 1:500



Ultima planimetria in atti

MODULARIO  
a f.f. n. 497



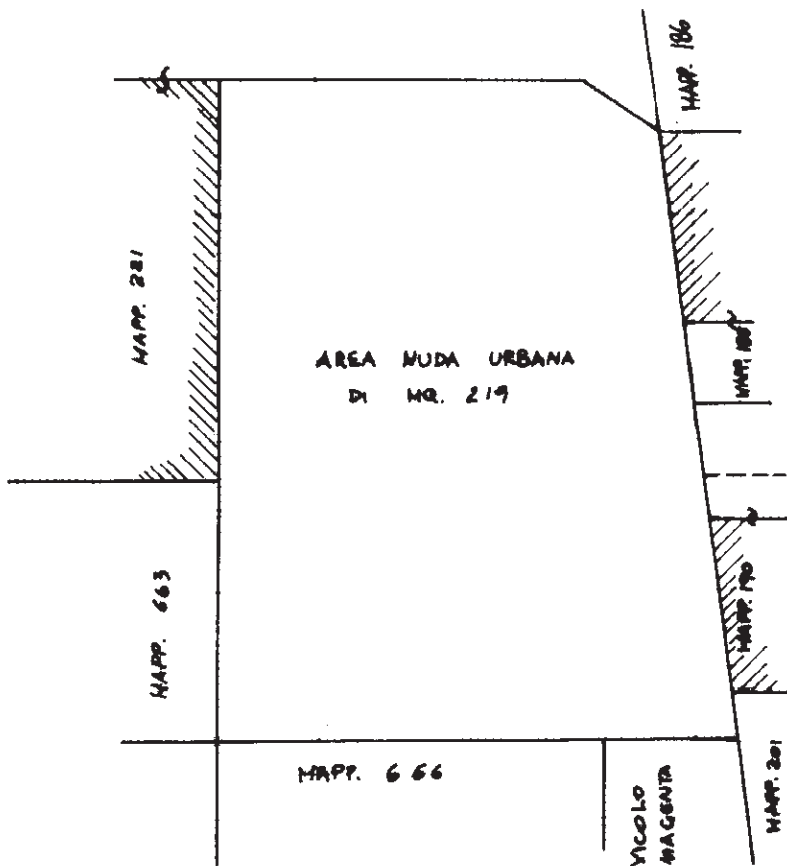
MINISTERO DELLE FINANZE  
DIPARTIMENTO DEL TERRITORIO  
**CATASTO EDILIZIO URBANO** (RDL 13-4-1939, n. 652)  
\* Scala originale non disponibile. \*

MOD. **BN** (CEU)

LIRE  
200

Planimetria di u.i.u. in Comune di NERVIANO via VICOLO MAGENTA civ. SC

### PIANO TERRA



ORIENTAMENTO



SCALA DI I: 200

Roma - Istituto Poligrafico e Zecca dello Stato - PV

Catasto di Fabbricati - Situazione al 13/04/2022 - Comune di NERVIANO (F874) - < Foglio 12 - Particella 664 - Subalterno >  
VICOLO MAGENTA n. SC Piano T

Dichiarazione di N.C.   
Ultima denominazione di variazione

Compilata dal GEOM. LAMPUGNANI  
(Titolo, cognome e nome)  
ERMENE GILDO

RISERVATO ALL'UFFICIO

Data presentazione: 16/03/1999 - Data: 13/04/2022 - n. T314783 - Richiedente: DLFPLA65R11F205Y

Totale schede: 12 Formato di acquisizione: A4 (210x297) - Formato stampa richiesto: A4 (210x297)

Iscritto all'Albo dei GEOMETRI

della provincia di MILANO n. 1041

n. 664 sub. -

data 10.3.99 Firma [Signature]