

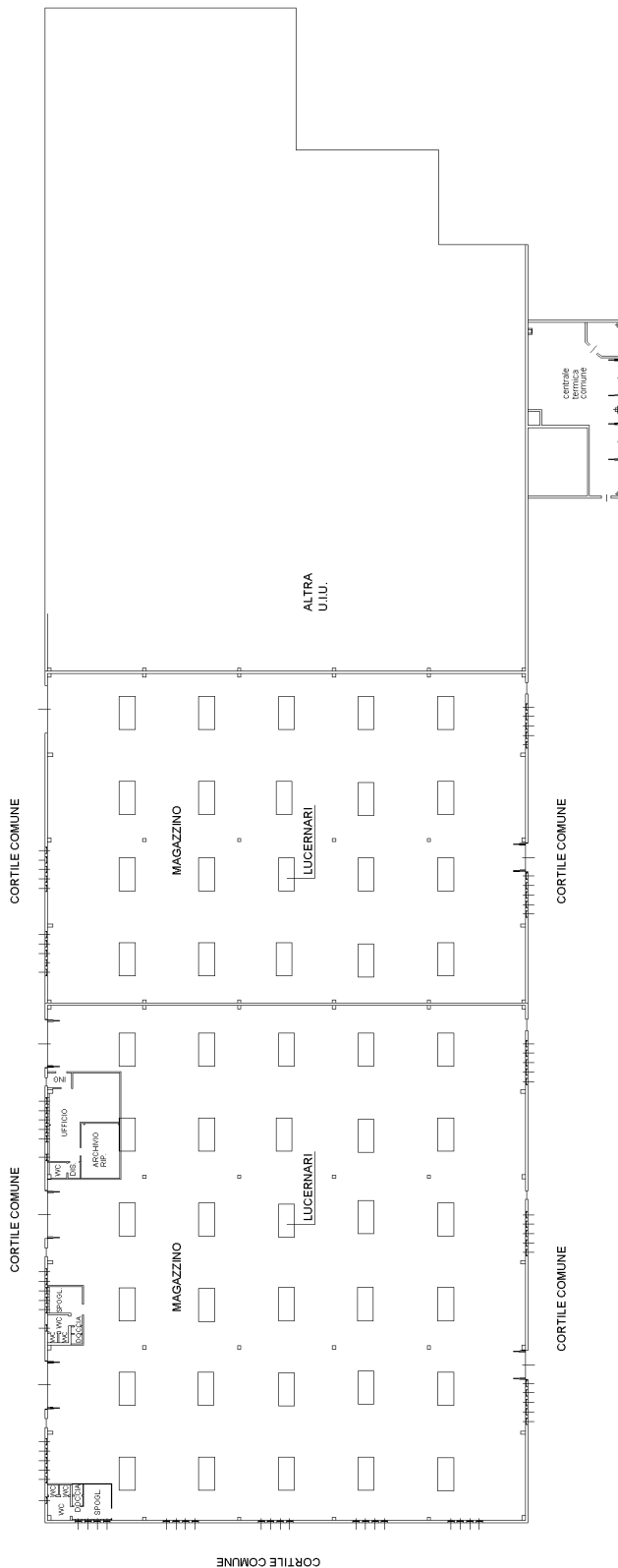
**Agenzia del Territorio
CATASTO FABBRICATI**
Ufficio provinciale di
Milano

Dichiarazione protocollo n. M10866217 del 04/11/2010
Planimetria di u.i.u. in Comune di Trezzano Rosa
Via Firenze
civ. 23

Identificativi Catastali:
Sezione:
Foglio: 1
Particella: 457
Subalterno: 701

Compilata da:
Monzani Cristiano Giovanni
Iscritto all'albo:
Architetti
Prov. Monza E Brianza N. 1429

Scheda n. 1
Scala 1: 500



PIANO TERRA H:6.00

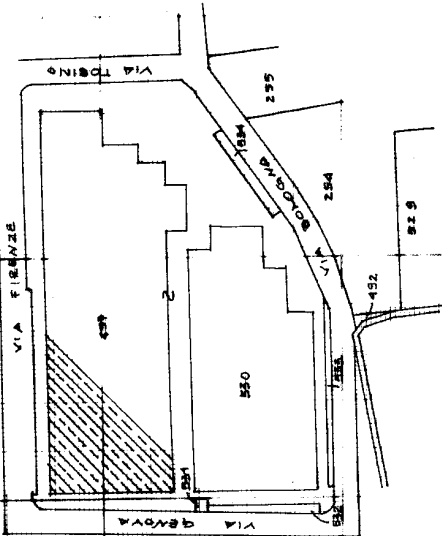
NORD

Ultima planimetria in atti

MOD. AN (GEU)
100
300
MINISTERO DELLE FINANZE
DIPARTIMENTO DEL TERRITORIO
CATASTO EDILIZIO URBANO (RDL 13-4-1939, n. 652)
Planimetria di u.i.u. in Comune di TREZZANO ROSA via TORINO civ. 2



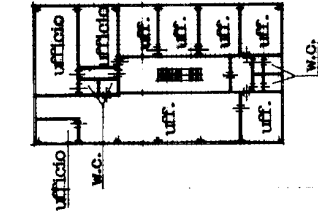
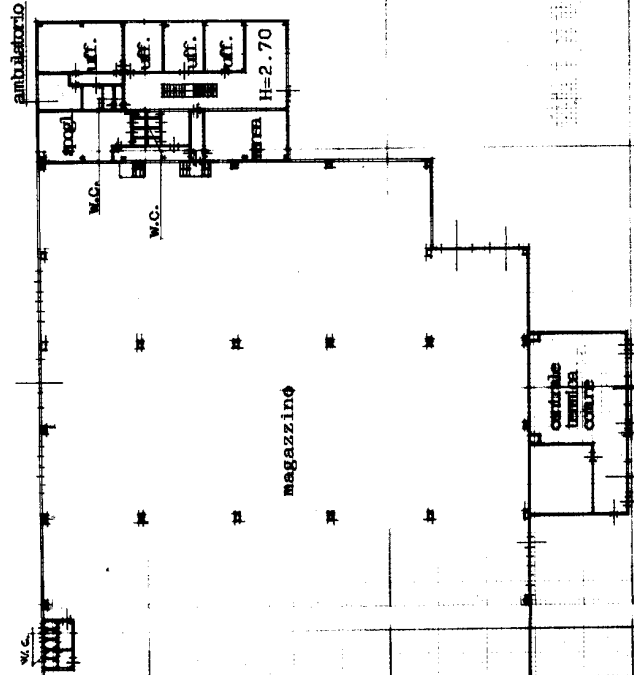
ESTRATTO MAPPA
scala 1:1.000



PER DIVISIONE DEL FOGLIO 1 MAPPALE 457 SUB. 501 ASSUME IL NUOVO IDENTIFICATIVO:
FOGLIO 1
MAPPALE 457
SUB. 702

PIANO TERRA H=6.00

PIANO PRIMO H=2.70



ORIENTAMENTO



SCALA DI 500

RISERVATO ALL'UFFICIO



Compilata dal
Tecnico (nome e cognome)
Salerno Paola
Iscritto all'albo de. i. Geometri n. 2578
della provincia di Bergamo
del Partec. n. 4577272 - SIDA n. 4577272

Dichiarazione di M.C.
Denuncia di variazione
Identificativi catastali
1
F. 457 sub. 702

Catasto dei Fabbricati - Situazione al 03/06/2020 - Comune di TREZZANO ROSA (L408) - < Foglio: VIA TORINO n. 2 piano: 1

MOD. AN (CEU)
LIRE
605

MINISTERO DELLE FINANZE
DIREZIONE GENERALE DEL CATASTO E DEI SIST. I.E.E.
CATASTO EDILIZIO URBANO (RDL 13-4-1939, n. 652)



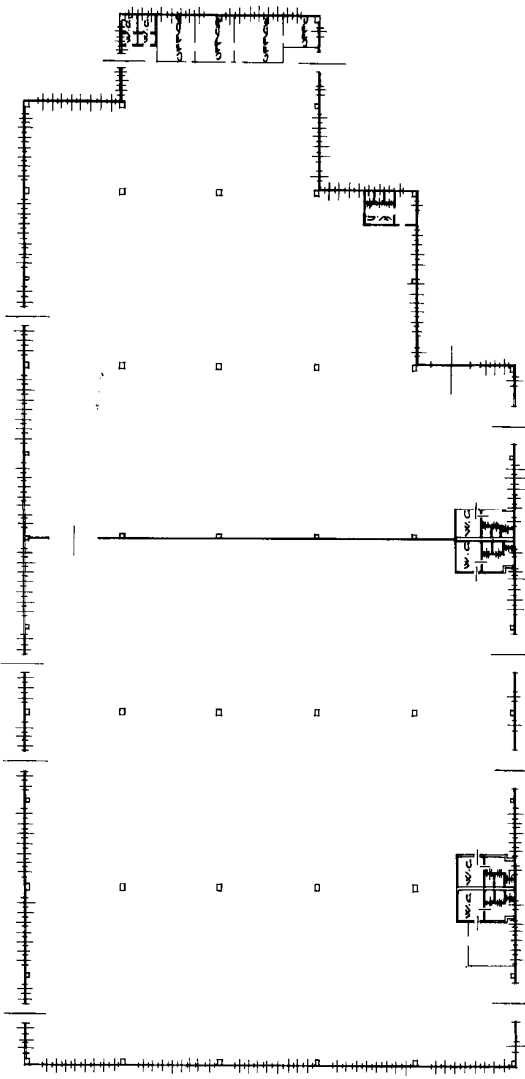
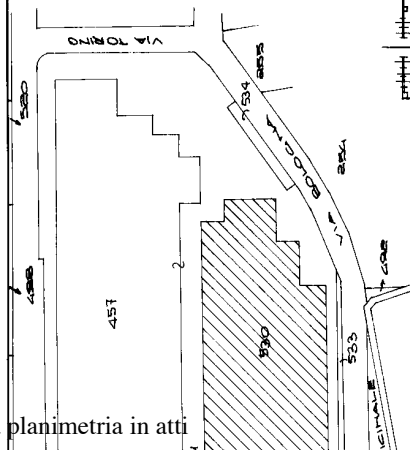
Planimetria di u.t.u. in Comune di TREZZANO ROSA ... BOLOGNA ... CIV. ... R.S.

RIF. TM.

OPERE AFFERENTE
FG. 1

ESTRATTO MAPPA
SC. 1:1000

PIANO TERRA H. 600



ORIENTAMENTO



SCALA DI 1:500

RISERVATO ALL'UFFICIO

Dichiarazione di N.C.	<input type="checkbox"/>	Compilata dal	CECCHETTI
Denuncia di variazione	<input checked="" type="checkbox"/>	Iscritto all'libro de	530
Identificativi catastali	F. 530 sub	della provincia di	BOLOGNA
		09.05.1993	Fig. 1

Ultima planimetria in atti

MODULARIO
F. rig. rend. 497

MINISTERO DELLE FINANZE
DIREZIONE GENERALE DEL CATASTO E DEI SS.TT.BB.
CATASTO EDILIZIO URBANO (RDL 13-4-1939, n. 652)

(MOD. ED. 1/92)

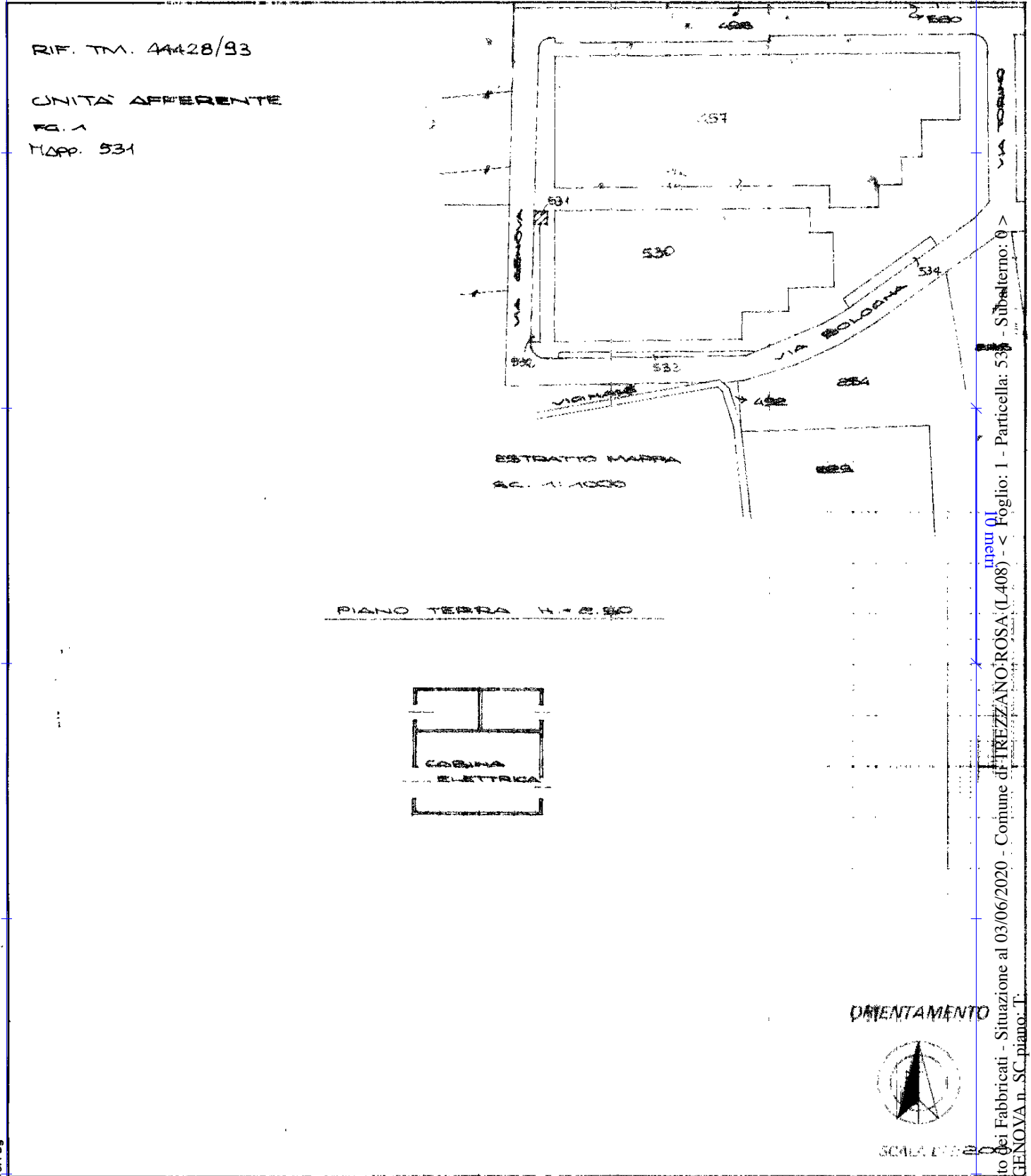
Planimetria di u.i.u. in Comune di **TREZZANO ROSA** via **GENOVA** CIV. S. N.

RIF. TM. 44428/93

UNITA' AFFERENTE

FG. 1

MAPP. 531



ICA 89

Dichiarazione di N.C.
Denuncia di variazione
Ultima planimetria in atti

Completata dal **GEOMETRA**
(Titolo: iscrizioni e nota)
SALEIRNO PAOLA

RISERVATO ALL'UFFICIO

Catasto dei Fabbricati - Situazione al 03/06/2020 - Comune di TREZZANO ROSA (L408) - Foglio: 1 - Particella: 531 - Subalterno: 0
VIA GENOVA n. SC piano: 1