

\* MODULARIO F. rig. rend. 487 \*

MINISTERO DELLE FINANZE  
DIREZIONE GENERALE DEL CATASTO E DEI SS.TT.EE.

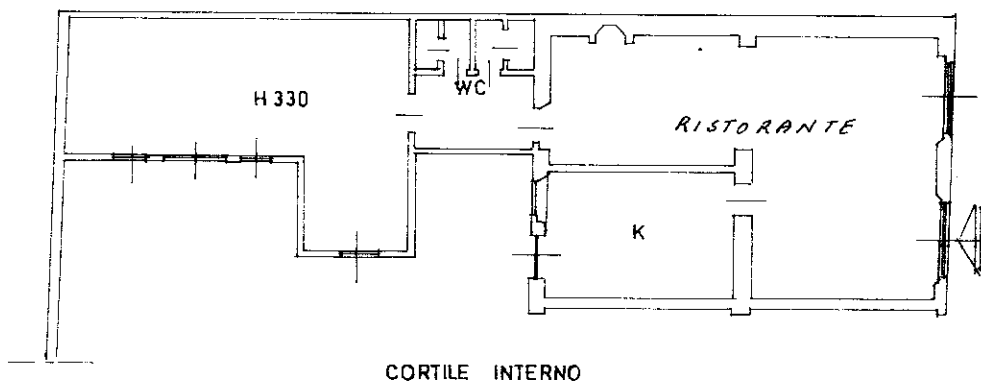
\* MOD. BN (CEU) \*

**CATASTO EDILIZIO URBANO** (RDL 13-4-1939, n. 652)

Planimetria di u.i.u. in Comune di MILANO via BOZZI civ. 14

PIANO TERRENO

*prop. terzi*



VIA FLLI BOZZI

CORTILE INTERNO

ORIENTAMENTO



SCALA Di 1:200



00445221

Dichiarazione di N.C.

Denuncia di variazione

Compilata dal ARCH. PAOLA

(Titolo, cognome e nome)

MARZATICO

RISERVATO ALL'UFFICIO



Data presentazione: 05/04/1996 - Data: 15/09/2021 - n. T350765 - Richiedente: BNTMRC67M05F063R

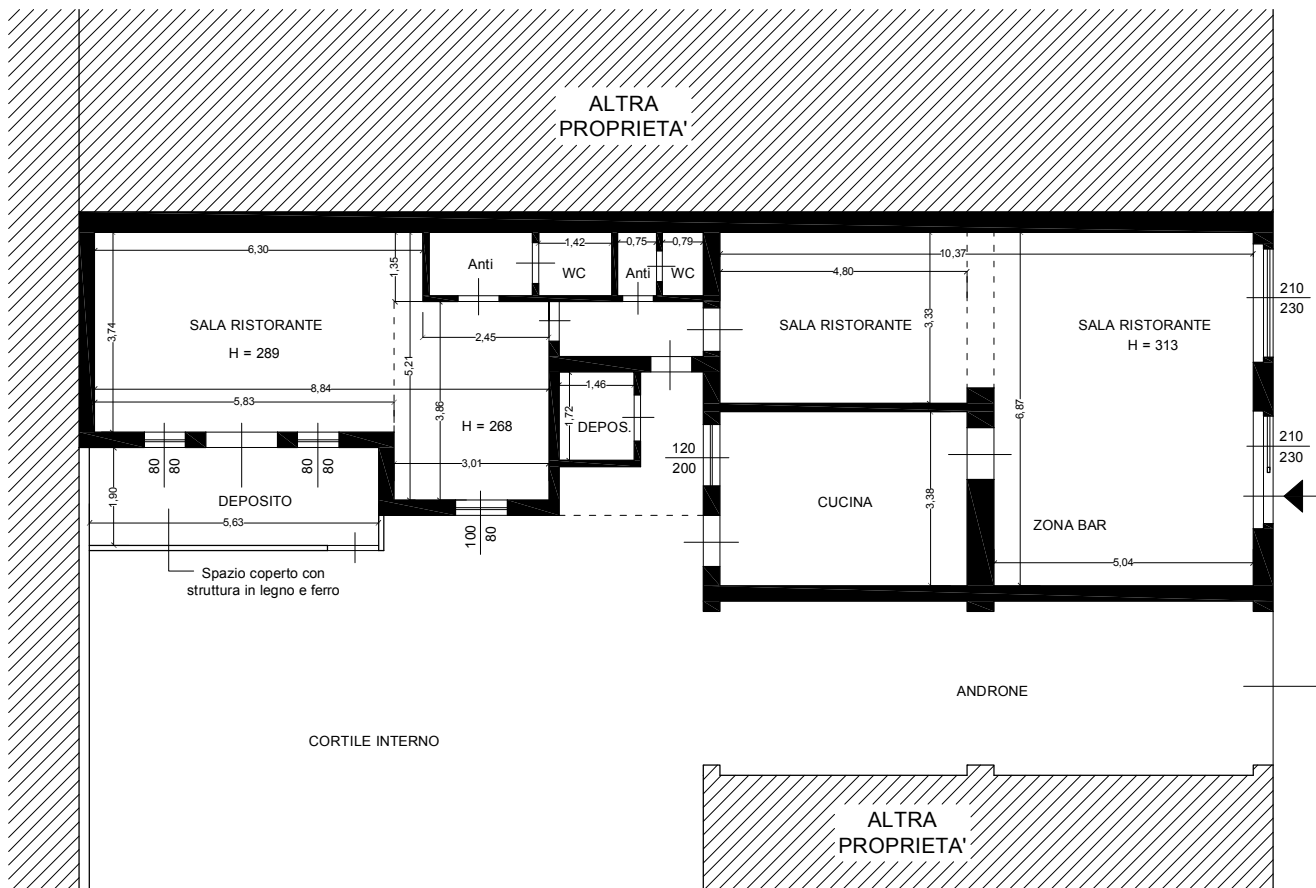
Totale schede: 93 - Formato di acquisizione: A4(210x297) - stampato a: 10/04/2021 - n. T350765 - Richiedente: BNTMRC67M05F063R

n. 11/13 sub 2

data Firma *Paola Marzatico*

Catasto dei Fabbricati - Situazione al 15/09/2021 - Comune di MILANO (F205) - < Foglio: 293 - Particella: 11 - Subalterno: 0 >  
VIA FERATELLI BOZZI n. 14 piano: T;  
Libreria degli Uffici - 20121 Milano

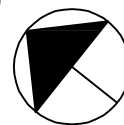
\* Conferme modulo ministeriale



VIA F.LLI BOZZI

PIANO TERRA

NORD



Indirizzo

MILANO  
Via FRATELLI BOZZI n. 14

Identificazione catastale

Foglio 293 - Mapp. 11 graffato a  
Foglio 293 - Mapp. 13 - Sub 2