

MODULARIO  
T. - C. - S. - T. - 214



MINISTERO DELLE FINANZE  
DIREZIONE GENERALE DEL CATASTO E DEI SERVIZI TECNICI ERARIALI

Mon. B (Nuovo Catasto Edilizio Urbano)

Lire  
20

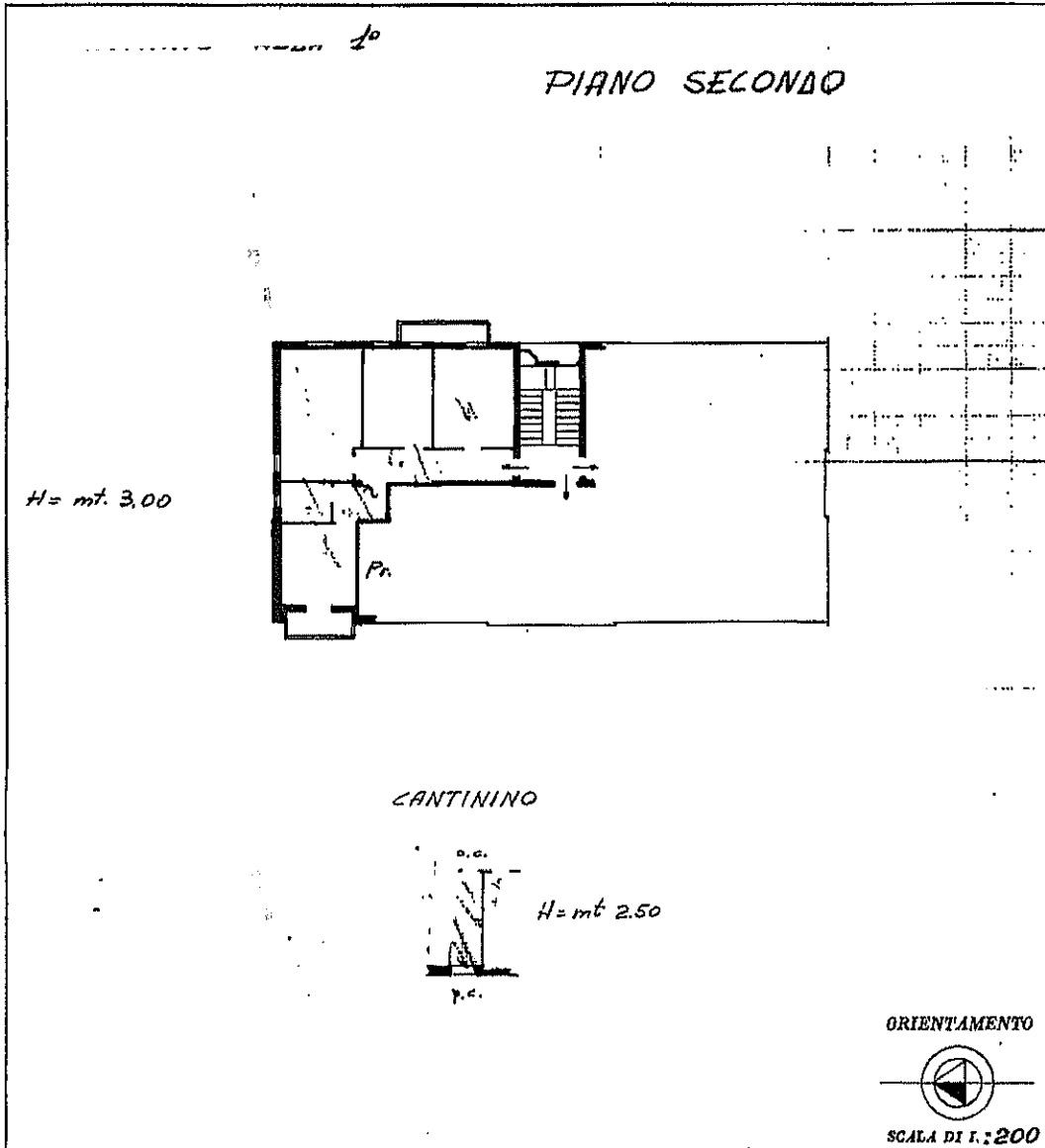
# NUOVO CATASTO EDILIZIO URBANO

(L. DECRETI-LEGGI 12 APRILE 1978, N. 459)

Planimetria dell'immobile situato nel Comune di CASSANO D'ADDA Via DANTE ALIGHIERI

Ditta \_\_\_\_\_

Allegata alla dichiarazione presentata all'Ufficio Tecnico Erariale di MILANO Sch. L. n° 0064908



SPAZIO RISERVATO PER LE ANNOTAZIONI D'UFFICIO	
DATA	
PROT. N°	

Compilata dal \_\_\_\_\_

Iscritto all'Albo de \_\_\_\_\_

della Provincia di \_\_\_\_\_

DATA \_\_\_\_\_

Firma: \_\_\_\_\_

Ultima planimetria in atti

Catasto dei Fabbricati - Situazione al 19/01/2021 - Comune di CASSANO D'ADDA (C003) - Foglio: 17 - Particella: 83 - Subalterno: 10 >  
Firmato da: \_\_\_\_\_



MODULARIO  
F. - Cat. S. T. - 315



MINISTERO DELLE FINANZE  
DIREZIONE GENERALE DEL CATASTO E DEI SERVIZI TECNICI ERARIALI

Mod. B (Nuovo Catasto Edilizio Urbano)

Lire  
20

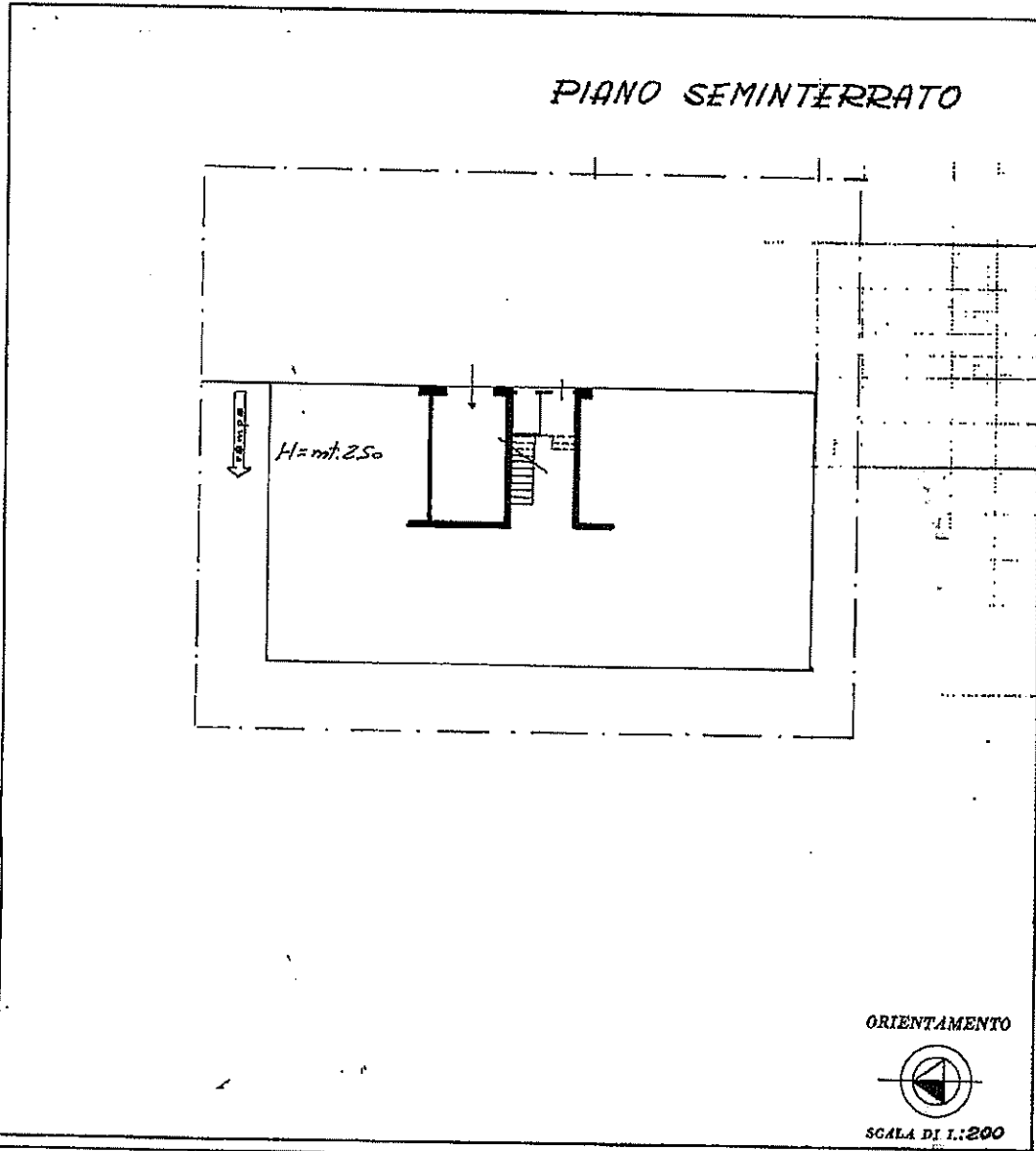
# NUOVO CATASTO EDILIZIO URBANO

(R. DECRETO-LEGGE 13 APRILE 1977, N. 462)

Planimetria dell'immobile situato nel Comune di CASSANO D'ADDA Via DANTE ALIGHIERI

Ditta .....

Allogata alla dichiarazione presentata all'Ufficio Tecnico ..... di MILANO SENZA L. N°0064916



SPAZIO RISERVATO PER LE ANNOTAZIONI D'UFFICIO

DATA	
PROT. N°	

Compilata dal .....

Iscritto all'Albo de. ....

della Provincia di .....

DATA .....

Firma: gull.

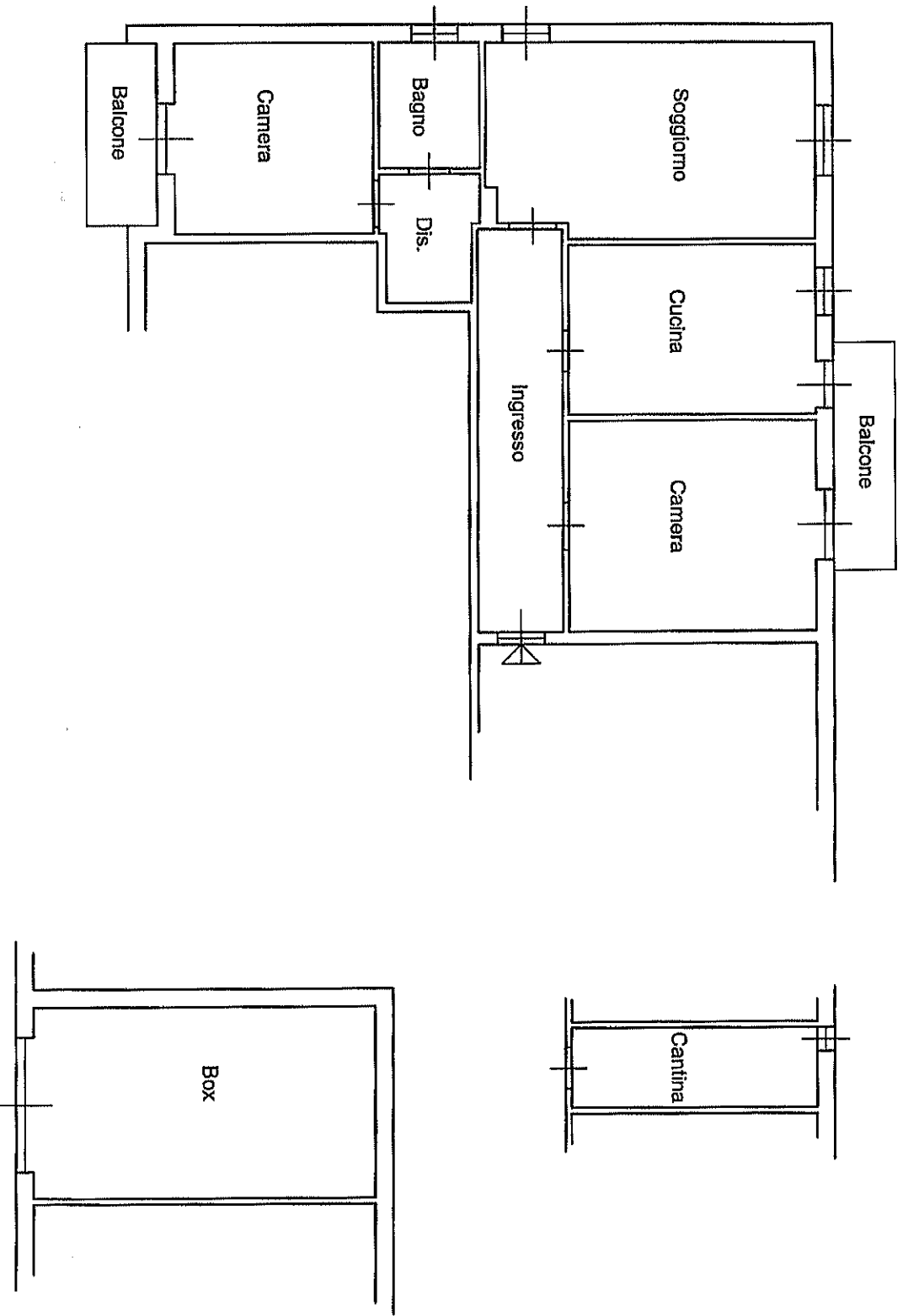
Ultima planimetria in atti

Data presentazione:06/10/1962 - Data: 19/01/2021 - n. T330269 - Richiedente: 1

Totale schede: 1 - Formato di acquisizione: A3(297x420) - Formato stampa richiesto: A4(210x297)

Catasto dei Fabbricati - Simazione al 19/01/2021 - Comune di CASSANO D'ADDA (C003) - Foglio: 17 - Particella: 83 - Subalterno: 18 >  
Firmato DA: ROSANGHERO IN PRESENZA DI: FRANCA QUALIFICATA 2 Serial#: 15287ec





RILIEVO METRICO