

MODULARIO
F. rig. rend. 487



MINISTERO DELLE FINANZE
DIREZIONE GENERALE DEL CATASTO E DEI SS.TT.EE.
CATASTO EDILIZIO URBANO (RDL 13-4-1939, n. 652)

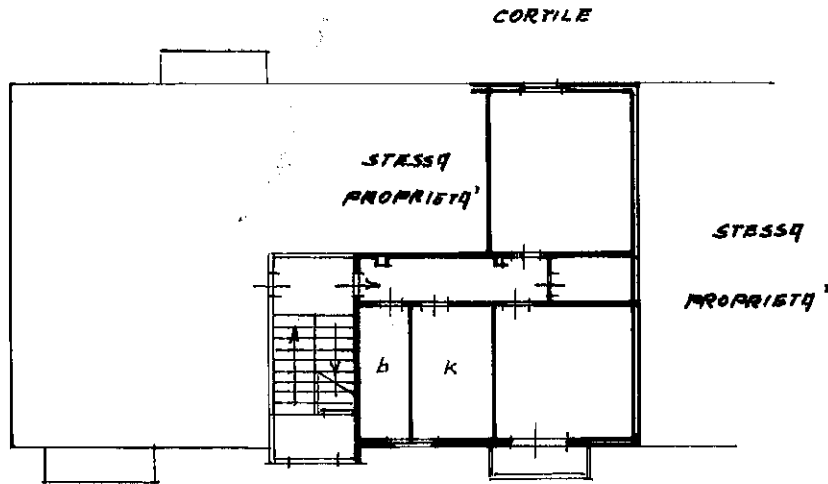
MOD. BN (CEU)

LIRE
250

Planimetria di u.i.u. in Comune di **BRESSO** via **MADONNINA** civ. **47/49**

PIANO SECONDO
H = 3.10

MAPP. 62



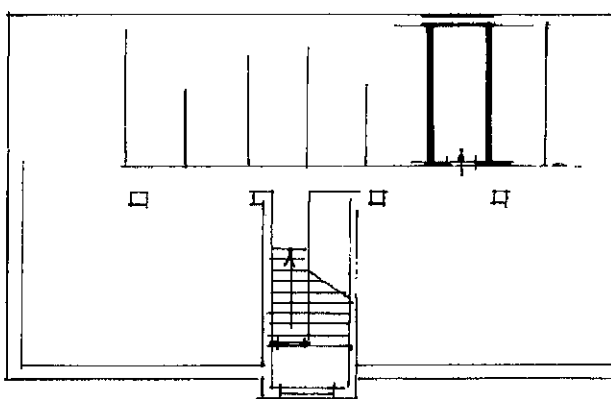
CORTILE

CORTILE

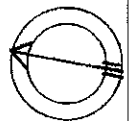
MAPP. 92

MAPP. 118

PIANO SOTTOTETTO (3°)
H = 1.80



ORIENTAMENTO



SCALA DI 1:200

Dichiarazione di N.C.
Denuncia di variazione

Compilata dal **GEOMETRA**
(Titolo, cognome e nome)

MAMBRIINI ALBERTO

Iscritto all'albo dei **GEOMETRI**
della provincia di **MILANO** n. **2291**
data **26-11-90** Firma **Mambriini Alberto**

RISERVATO ALL'UFFICIO

Ultima planimetria in atti

Data presentazione: 05/04/1991 - Data: 21/10/2020 - n. T328149 - Richiedente: BCCLCU73D15A783M
Formato stampa richiesto: A4(210x297)

Totale schede: 1 sub 9

Catasto di Fabbricati - Situazione al 21/10/2020 - Comune di BRESSO (B162) - Foglio: 10 - Particella: 61 - Subalterno: 9 >
VIA MADONNINA n. 47 n. 49 piano: 2-3;