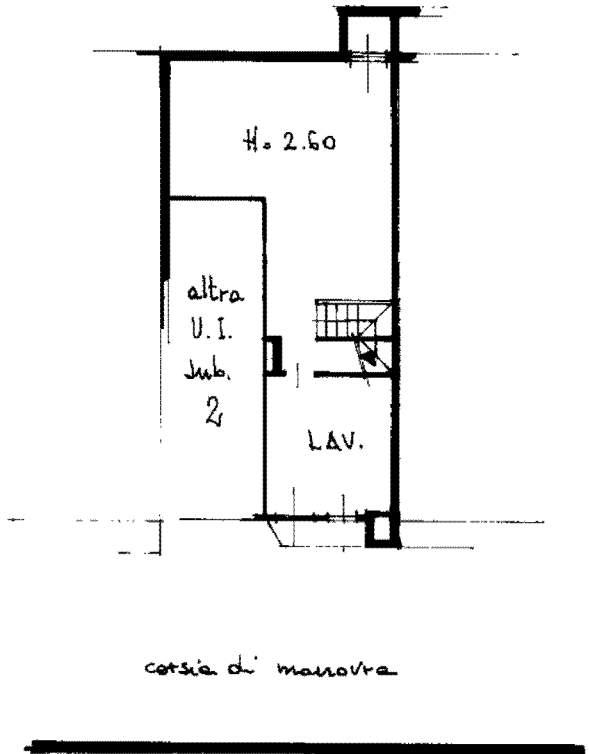


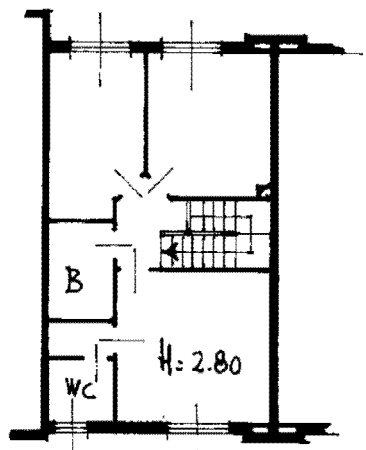
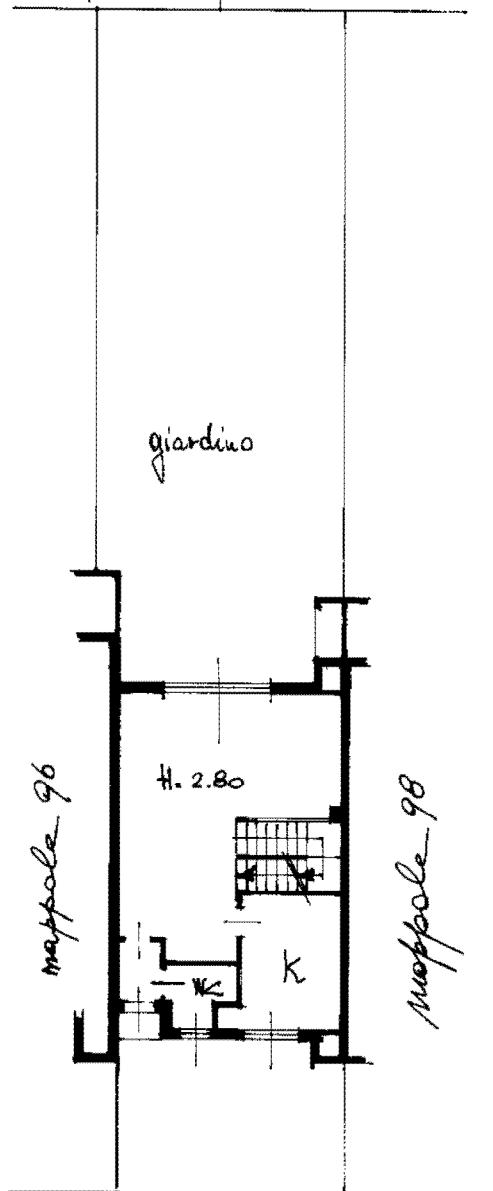


Planimetria di u.i.u. in Comune di GARBAGNATE MILANESE via V. V. A. L. D. I. civ. 7

PIANO INTERDATO

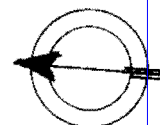


percorso pedonale



PIANO PRIMO

ORIENTAMENTO



SCALA DI 1:200

Dichiarazione di N.C.
Denuncia di variazione

Compilata dal F.lli
(Titolo, cognome e nome)
Ferroni Susanna

V32

RISERVATO ALL'UFFICIO

Ultima planimetria in atti

Data presentazione: 17/03/1992 - Data: 21/01/2018 - n. T21877 - Richiedente: NSTDLT69H53F205Y
Totale schede: 1 - Formato di acquisizione: A4(210x297) - Formato stampa richiesto: A4(210x297)

Catasto di Garbagnate - Situazione al 21/01/2018 - Comune di GARBAGNATE MILANESE (D912) - < Foglio: 22 - Particella: 97 - Subalterno: 1 >
Firmato DA: MASINI DONATELLO VERBA INFOCERT FIRMA QUALIFICATA 2 Serial#: 1c754d