

**Agenzia del Territorio  
CATASTO FABBRICATI  
Ufficio Provinciale di  
Milano**

Dichiarazione protocollata n. MI0662415 del 16/07/2007

Planimetria di u.i.u. in Comune di Cesano Boscone

VIA DELLA REPUBBLICA

civ. SC

Identificativi Catastali:

Sezione:

Foglio: 10

Particella: 325

Subalterno: 21

Compilata da:

S

Iscritto all'albo:  
Geometri

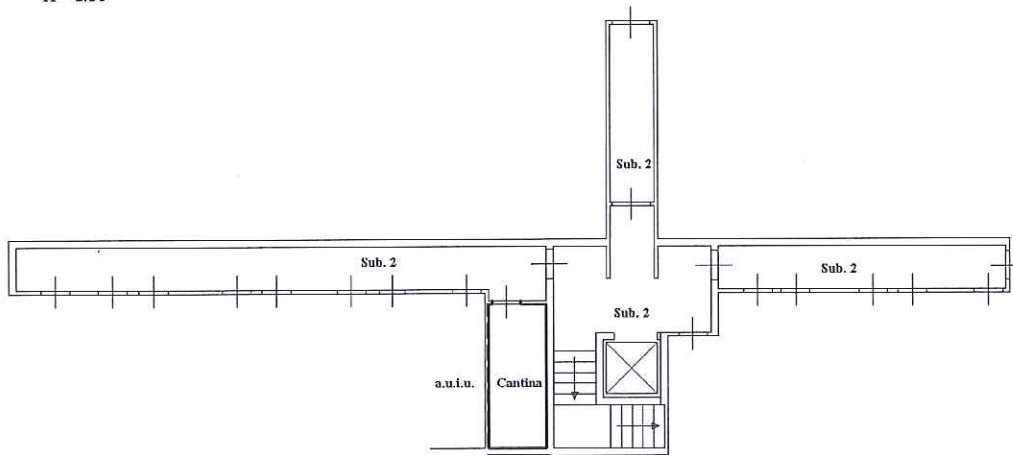
Prov. Milano

N. 8578

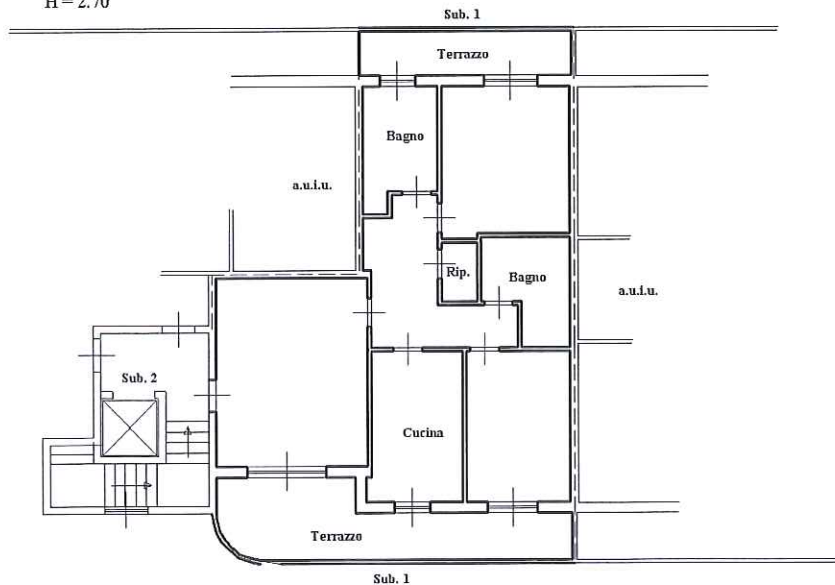
Scheda n. 1

Scala 1:200

**Piano Interrato**  
H = 2.50



**Piano Quarto**  
H = 2.70



Catasto dei Fabbricati - Situazione al 25/02/2020 - Comune di CESANO BOSCONI (C565) - Foglio: 10 - Particella: 325 - Subalterno: 21 >  
VIA DELLA REPUBBLICA n. SC piano: 4-S1;

Ultima planimetria in atti

Data: 25/02/2020 - n. T135211 - Richiedente: TDNFNC56E27F205E

Totale schede: 1 - Formato di acquisizione: A4(210x297) - Formato stampa richiesto: A4(210x297)



**Agenzia del Territorio  
CATASTO FABBRICATI  
Ufficio Provinciale di  
Milano**

Dichiarazione protocollo n. MI0662415 del 16/07/2007

Planimetria di u.i.u. in Comune di Cesano Boscone

VIA DELLA REPUBBLICA

civ. SC

Identificativi Catastali:

Sezione:  
Foglio: 10  
Particella: 325  
Subalterno: 89

Compilata da:

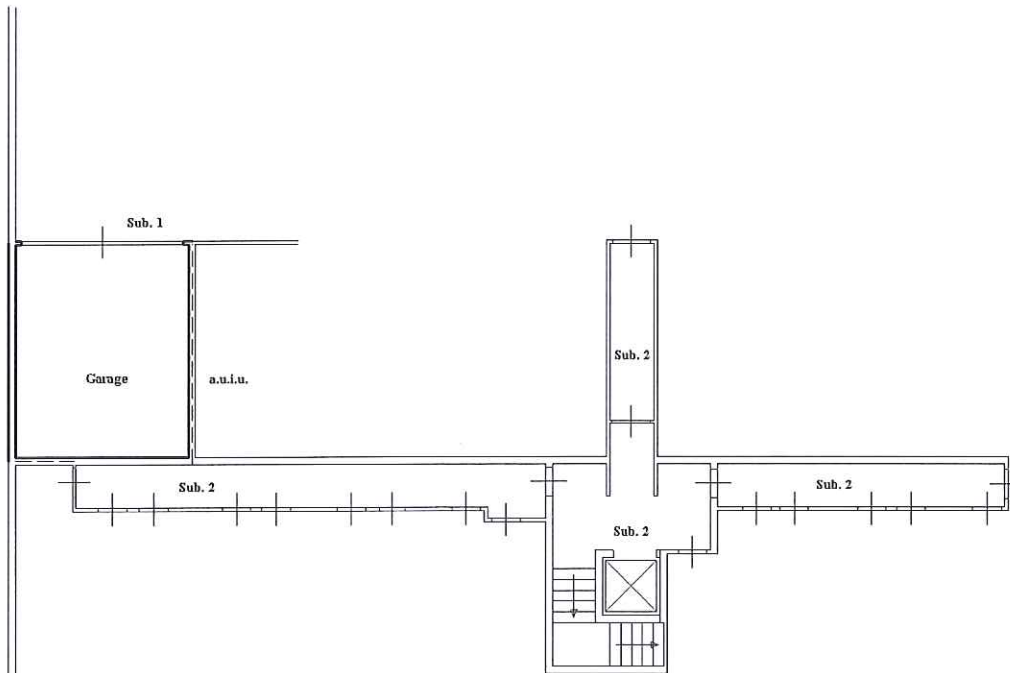
IO  
Iscritto all'albo:  
Geometri  
Prov. Milano

N. 8578

Scheda n. 1

Scala 1:200

**Piano Interrato**  
H = 2.50



Catasto dei Fabbricati - Situazione al 25/02/2020 - Comune di CESANO BOSCONI (C365) - Foglio: 10 - Particella: 325 - Subalterno: 89 -  
VIA DELLA REPUBBLICA n. SC piano: S1;

Ultima planimetria in atti

Data: 25/02/2020 - n. T135214 - Richiedente: TDNFNC56E27F205E

Totale schede: 1 - Formato di acquisizione: A4(210x297) - Formato stampa richiesto: A4(210x297)