

**Agenzia del Territorio
CATASTO FABBRICATI
Ufficio Provinciale di
Milano**

Dichiarazione protocollo n. MI0756876 del 14/11/2005

Planimetria di u.i.u. in Comune di Milano

Via Podgora

civ. 5

Identificativi Catastali:

Sezione:

Foglio: 439

Particella: 67

Subalterno: 708

Compilata da:

Manocchia Elena

Iscritto all'albo:
Geometri

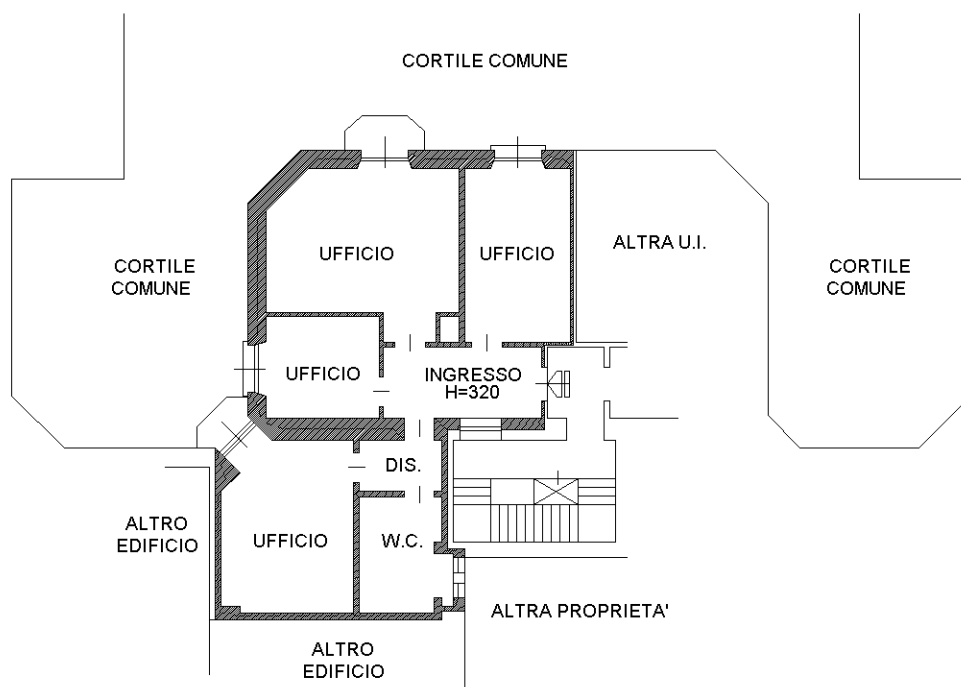
Prov. Milano

N. 8252

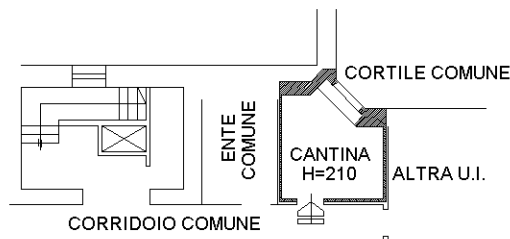
Scheda n. 1

Scala 1:200

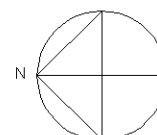
PIANO SECONDO



PIANO INTERRATO



ORIENTAMENTO:



Ultima planimetria in atti

Catasto dei Fabbricati - Situazione al 19/07/2021 - Comune di MILANO (F205) - < Foglio: 439 - Particella: 67 - Subalterno: 708 >
VIA PODGORA n. 5 piano: 2-S1;