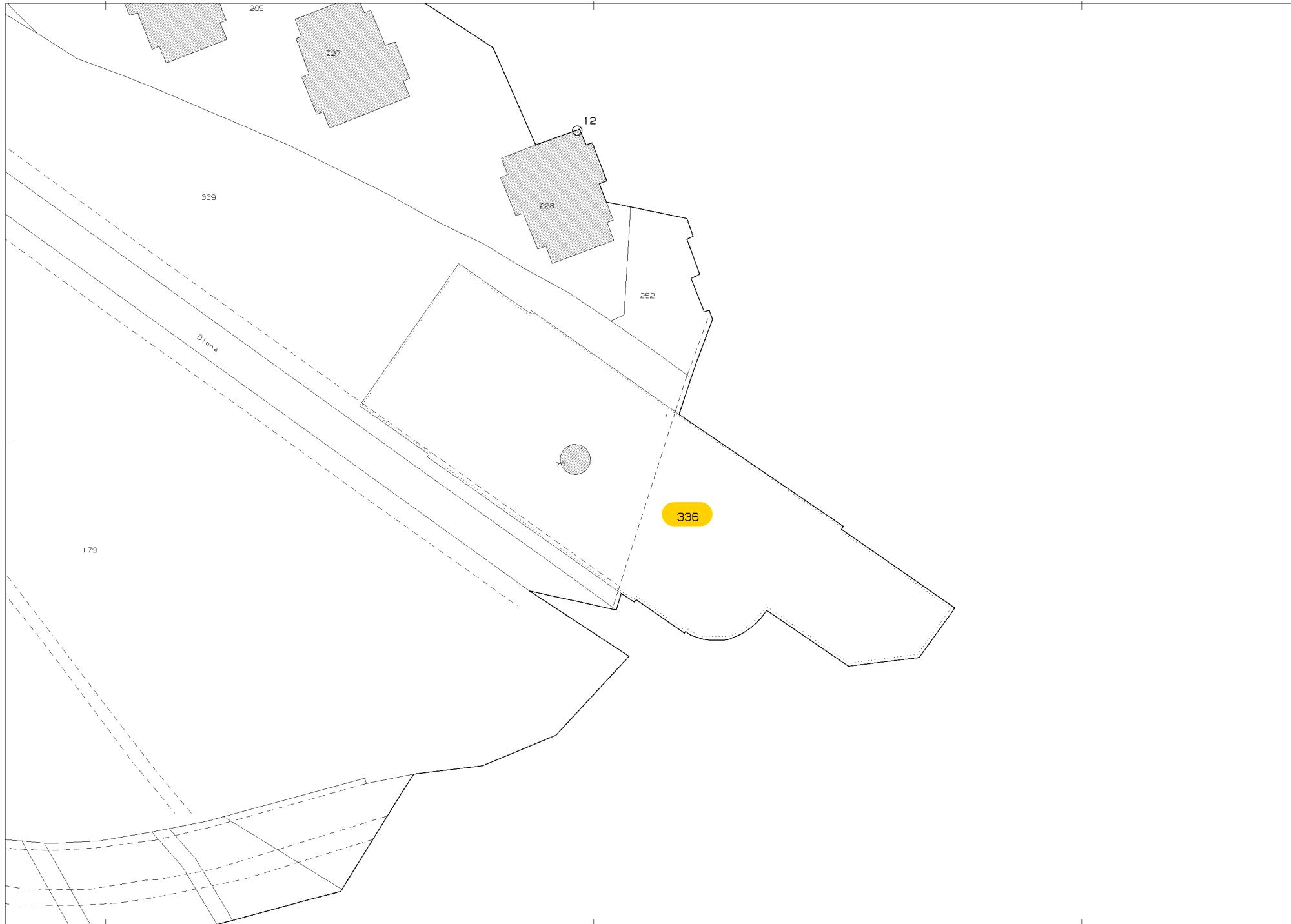


N=5038300



E=1508500

1 Particella: 336

Comune: MILANO  
Foglio: 119


Scala originale: 1:1000  
Dimensione cornice: 267.000 x 189.000 metri

28-Giu-2020 20:29:43  
Prot. n. T23785/2020

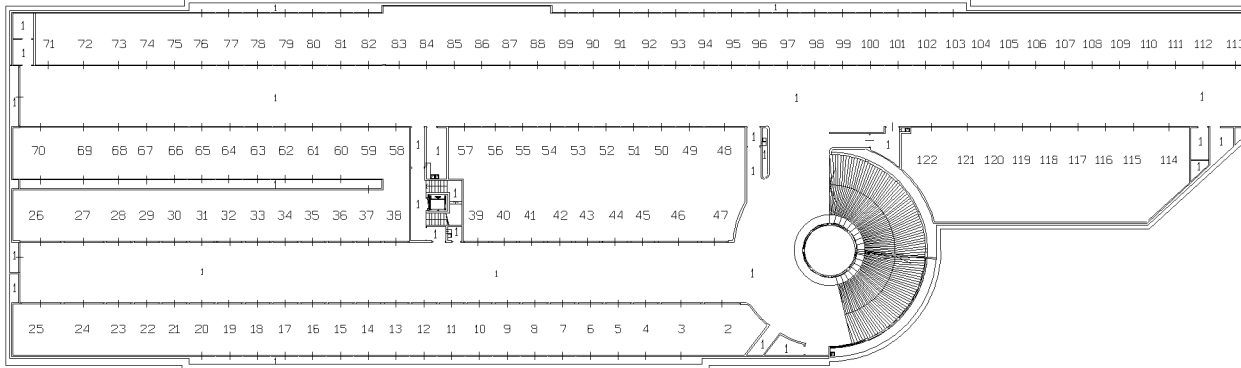
<b>ELABORATO PLANIMETRICO</b>	Compilato da: Brugnara Angelo	Iscritto all'albo: Geometri	Prov. Milano	N. 7101
Comune di Milano	Sezione:	Foglio: 119	Particella: 336	Proprietà n. 22/12/2005 del
Dimostrazione grafica dei subalterni			Tipo Mappale n. 411803	del 23/05/2005 Scala 1 : 500

Agenzia del Territorio  
**CATASTO FABBRICATI**  
 Ufficio provinciale di Milano

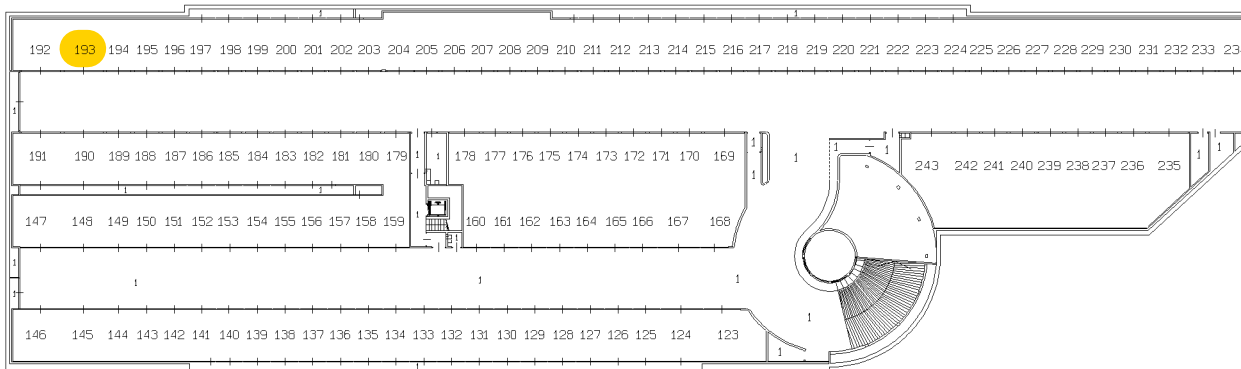
Ultima planimetria in atti  
 Data: 28/06/2020 + n. T23884 - Richiedente: Telematico  
 Totale schede: 5 - Formato di acquisizione: A3(297x420) - Formato stampa richiesto: A4(210x297) - Fattore di scala non utilizzabile



**PIANO TERRA**



**PIANO PRIMO INTERRATO**



**PIANO SECONDO INTERRATO**



**Agenzia del Territorio  
CATASTO FABBRICATI  
Ufficio Provinciale di  
Milano**

Dichiarazione protocollo n. MI0852226 del 22/12/2005

Planimetria di u.i.u. in Comune di Milano

Via Bacchelli

civ. 2

Identificativi Catastali:

Sezione:

Foglio: 119

Particella: 336

Subalterno: 193

Compilata da:

Brugnara Angelo

Iscritto all'albo:

Geometri

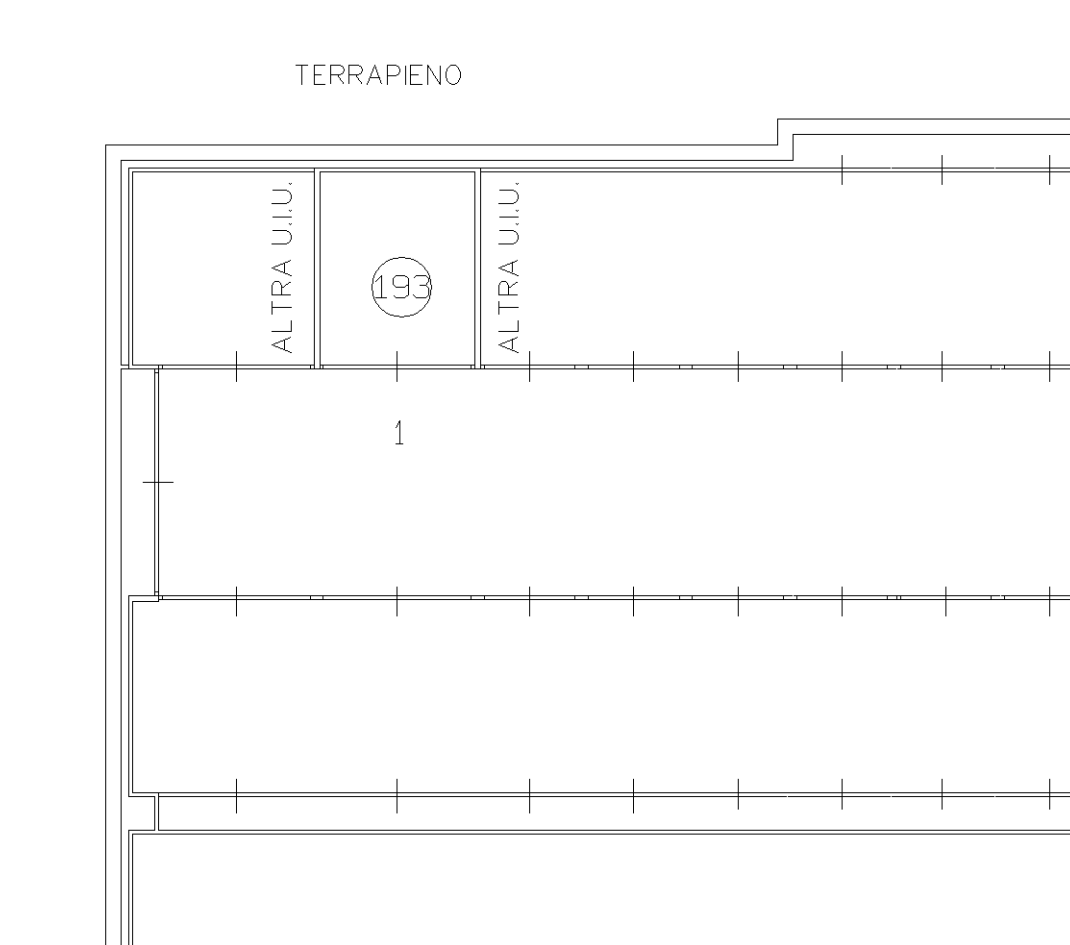
Prov. Milano

N. 7101

Scheda n. 1

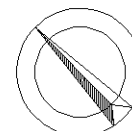
Scala 1:200

TERRAPIENO



PIANO SECONDO INTERRATO BOX = 240

ORIENTAMENTO



SCALA 1:200

Catasto dei Fabbricati - Situazione al 28/06/2020 - Comune di MILANO (F205) - < Foglio: 119 - Particella: 336 - Subalterno: 193 >  
VIA RICCARDO BACCHELLI n. 2 piano: S2;

Ultima planimetria in atti



