

MODULARIO
F. rig. rond. 497



MINISTERO DELLE FINANZE
DIREZIONE GENERALE DEL CATASTO E DEI SS.TT.EE.
CATASTO EDILIZIO URBANO (RDL 13-4-1939, n. 652)

MOD. 8N (CEU)

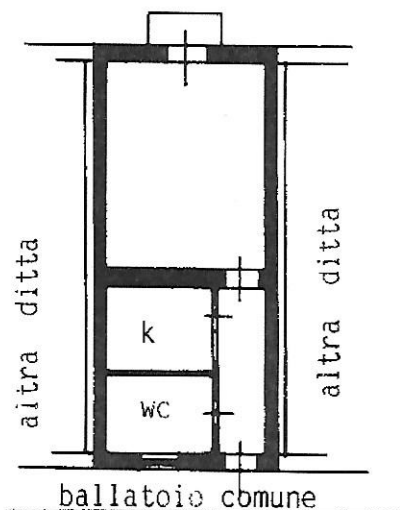
LIRE
250

Planimetria di u.i.u. in Comune di.....GREZZAGO..... viaPIAZZA SAN MARTINO..... civ.....1.....

PIANO PRIMO

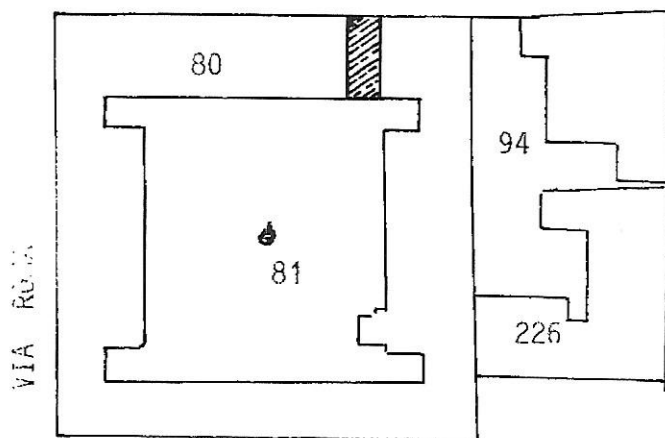
H=3.35

via Cavour



cortile comune

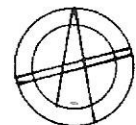
via Cavour



PIAZZA SAN MARTINO

PLANIMETRIA SCALA 1:1000

ORIENTAMENTO



SCALA DI 1:1000

Dichiarazione di N.C.
Denuncia di variazione

Compilata dal GEOMETRA
BRAMBILLA LUIGI
(Titolo, cognome e nome)

RISERVATO ALL'UFFICIO

Data presentazione: 25/02/1991 - Data: 15/01/2020 - n. MI0012148 - Richiedente TRIB. DI MILANO - Ultima Planimetria in atti
Tot. schede: 1 - Formato di acq.: A4(208x297) - Particella n. 3040 - n. 80 sub.

Isritto all'albo dei GEOMETRI
BRAMBILLA LUIGI
data Firma L. Brambilla

Catasto dei Fabbricati - Situazione al 15/01/2020 - Comune di GREZZAGO(EI70) - < Foglio: 3 Particella: 80 - Subalterno 9 >
PIAZZA SAN MARTINO n. 1 piano: 1;