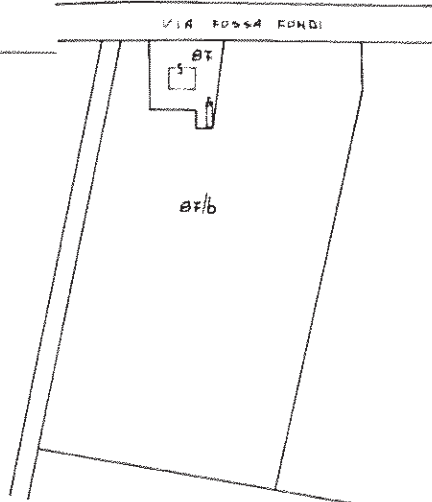


ELABORATO PLANIMETRICO: ESTRATTO DI MAPPA ED ELENCO DEI SUBALTERNI ATTRIBUITI.-
DIMOSTRAZIONE DELLA SUDDIVISIONE IN SUBALTERNI.
SC. 1:500

COMUNE DI S. STINO DI LIVENZA - VENEZIA -

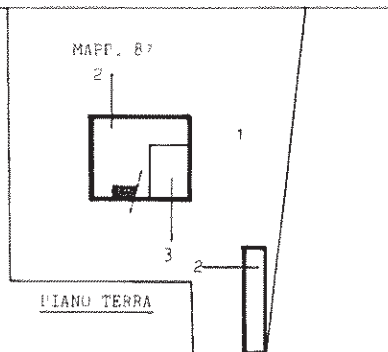
FUOGIO 26 - MAPP. 87

DENUNCIA TIPO MAPPALE N° DEL

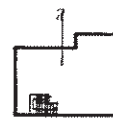


ESTRATTO DI MAPPA SC. 1:2000

VIA FOSSA FONDI



PIANO PRIMO



PIANO SECONDO

PARTICELLA 87

- SUB 1: Bene comune non censibile (scoperto comune ai sub 2 e 3)
- SUB 2: App.to P. Terra-P.1°-P.2° (civico 20 di Via Fossa Fondi)
- SUB 3: Garage P. Terra (civico 20 di Via Fossa Fondi)

26/87/9941

01122



TL. TECNICO

Ultima planimetria in atti

MODULAR D
n. 19 (art. 497)



MINISTERO DELLE FINANZE
DIREZIONE GENERALE DEL CATASTO E DEI SERVIZI TECNICI ERARIALI

Mod. B (Nuovo Catasto Edilizio Urbano)

Lire
150

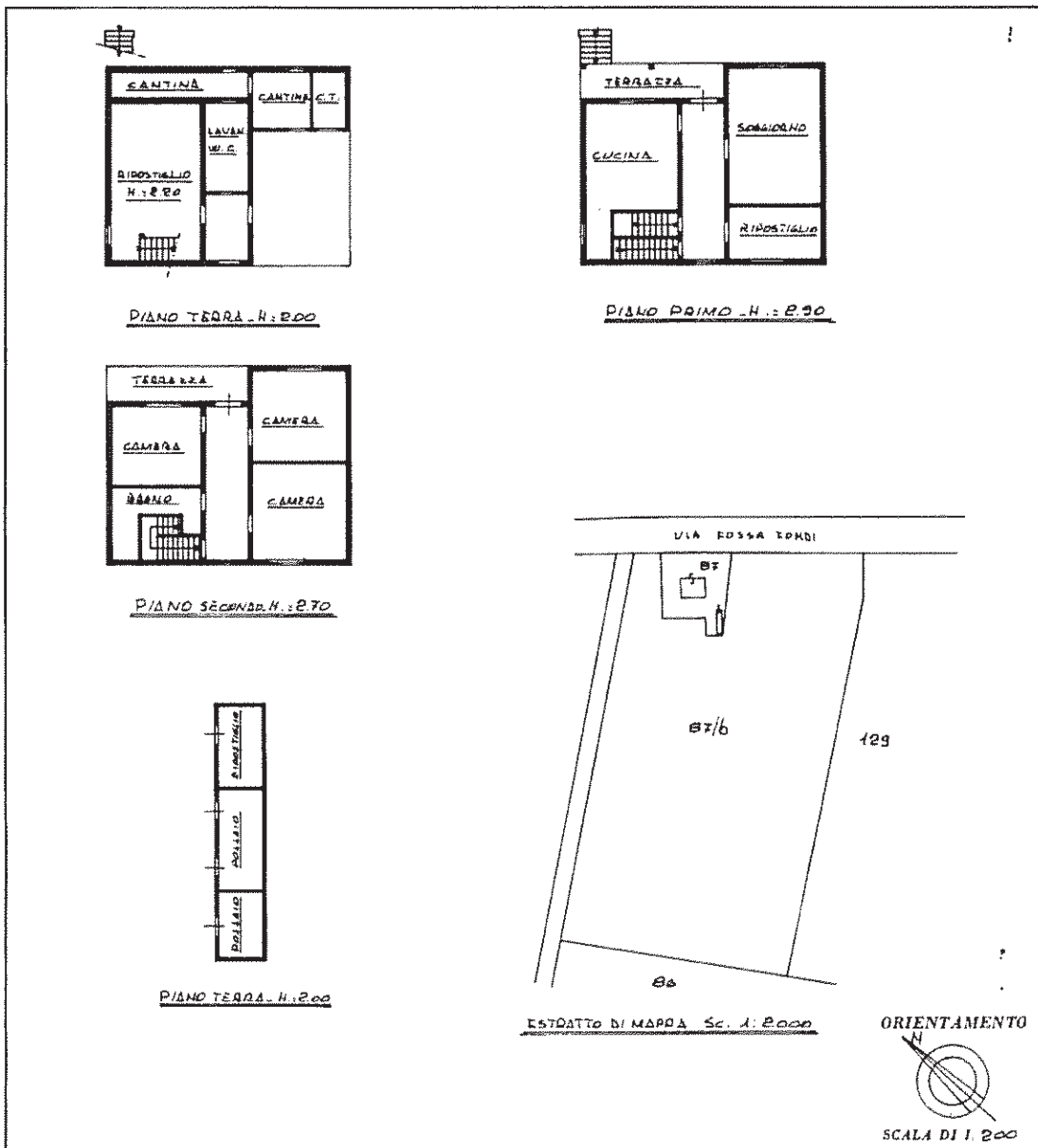
NUOVO CATASTO EDILIZIO URBANO

(R. DECRETO-LEGGE 13 APRILE 1979, N. 645)

Planimetria dell'immobile situato nel Comune di SANTO STINO DI LIVENZA Via FOSSA FONDI

Ditta

Allegata alla dichiarazione presentata all'Ufficio Tecnico Erariale di VENEZIA



SPAZIO RISERVATO PER LE ANNOTAZIONI D'UFFICIO	
DATA PROT. N°	COMUNE DI TORRE DI MOSTO FOGLIO 26-MAPP. 87 SUB 2
02122	

Compilata dal _____ GEOM.
Iscritto all'Albo dei Geometri N° 809
della Provincia di VENEZIA
DATA 03/10/87
Firma: _____

Catasto dei Fabbricati - Situazione al 24/07/2019 - Comune di SAN STINO DI LIVENZA (3773) - < Foglio: 26 - Particella: 87 - Subalterno: 2 >
VIA FOSSA FONDI n. 20 piano: T-1-2;

Ultima planimetria in atti

MODULARIO
F. 10/1987 - 497



MINISTERO DELLE FINANZE
DIREZIONE GENERALE DEL CATASTO E DEI SERVIZI TECNICI ERARIALI

Mod. B (Nuovo Catasto Edilizio Urbano)

NUOVO CATASTO EDILIZIO URBANO

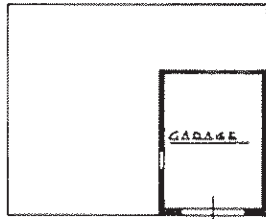
Lire
150

(L. DECRETI-LEGGI 12 APRILE 1984, N. 453)

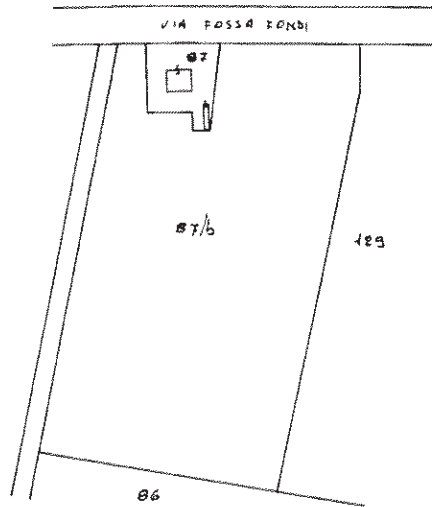
Planimetria dell'immobile situato nel Comune di SANTO STINO DI LIVENZA Via FOSSA FONDI

Ditta

Allegata alla dichiarazione presentata all'Ufficio Tecnico Erariale di VENEZIA



PIANO TERRA - H. 1:200



ESTRATTO DI MAPPA Sc. 1:2.000

ORIENTAMENTO



SPAZIO RISERVATO PER LE ANNOTAZIONI D'UFFICIO

DATA
PROT. N°

01122

COMUNE DI TORRE DI MOSTO
FOGLIO 26-MAPP. 87 SUB 3

Compilata dal GEOM.

Iscritto all'Albo dei Geometri N° 809
della Provincia di VENEZIA

DATA 03/10/87

Firma: _____



Catasto dei Fabbricati - Situazione al 24/07/2019 - Comune di SAN STINO DI LIVENZA (373) - < Foglio: 26 - Particella: 87 - Subalterno: 3 >
Liquori (1)
VIA FOSSA FONDI n. 20 piano: T;

Ultima planimetria in atti