

**Agenzia del Territorio  
CATASTO FABBRICATI  
Ufficio Provinciale di  
Milano**

Dichiarazione protocollo n. MI0460137 del 13/06/2005

Planimetria di u.i.u. in Comune di Milano

Via Cogne

civ. 7

Identificativi Catastali:

Sezione:

Foglio: 30

Particella: 35

Subalterno: 25

Compilata da:

Gorla Francesca

Iscritto all'albo:

Architetti

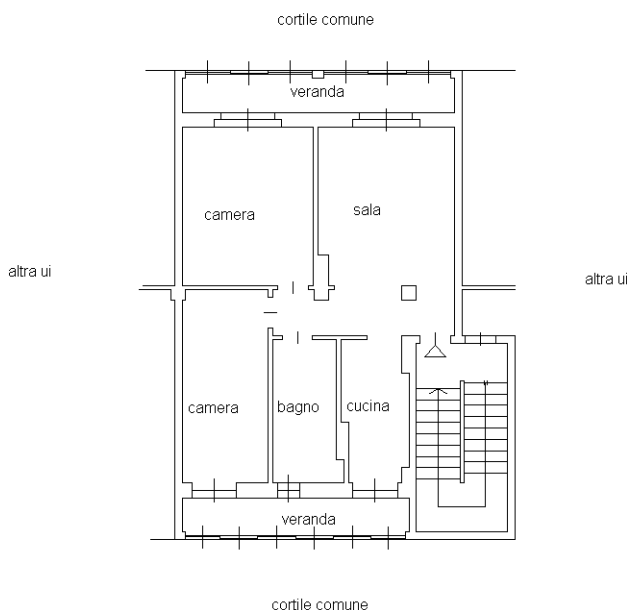
Prov. Milano

N. 13066

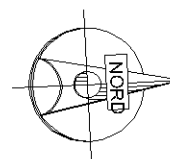
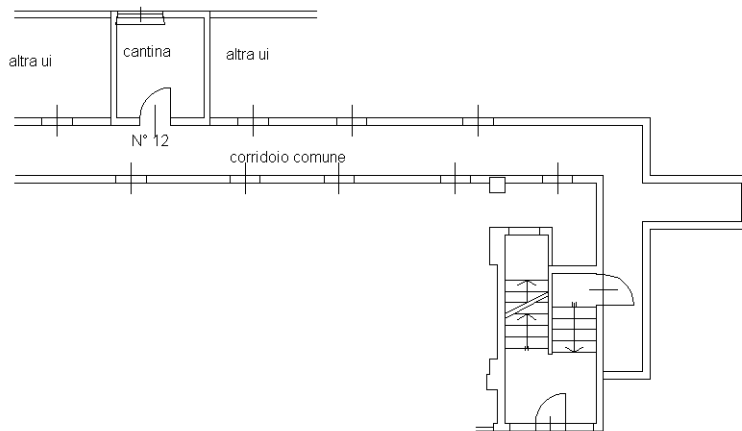
Scheda n. 1

Scala 1:200

### PIANTA PIANO SECONDO H int. 2,80 mt



### PIANTA PIANO INTERRATO H int. 2,00 mt



Ultima planimetria in atti

Catasto dei Fabbricati - Situazione al 15/06/2021 - Comune di MILANO (F205) - < Foglio: 30 - Particella: 35 - Subalterno: 25 >  
VIA COGNE n. 7 piano: 2-S1;