

MODULARIO
F. rig. rend. 497



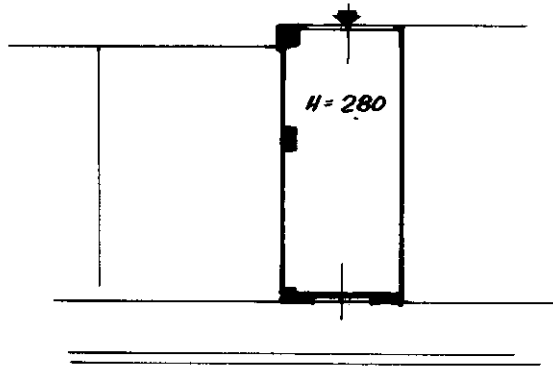
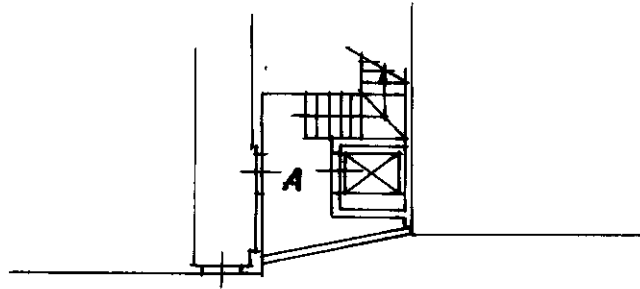
MINISTERO DELLE FINANZE
DIREZIONE GENERALE DEL CATASTO E DEI SS.TT.EE.
CATASTO EDILIZIO URBANO (RDL 13-4-1939, n. 652)

MOD. **BN** (CE)

LIRE
250

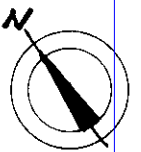
Planimetria di u.i.u. in Comune di **MILANO** via **QUARENGHI** civ. **40**

PIANO 1° SOTTERRANEO



**COERENZE : DA TUTTI I LATI
LA STESSA BITTA**

ORIENTAMENTO



SCALA DI 1: **200**

Roma - Istituto Poligrafico e Zecca dello Stato - P.V.

Catasto di Fabbricati - Situazione al 02/01/2020 - Comune di MILANO (F205) - < Foglio: 120 - Particella: 234 - Subalterno: 40 >
VIA JACOMO QUARENGHI n. 40 piano: S1;

Ultima planimetria in atti

Dichiarazione di N.C. Denuncia di variazione

Data presentazione: 29/07/1992 - Data: 02/01/2020 - n. T139278 - Richiedente: PPTSCL61T59F205P

Totale schede **120** - Formato di acquisizione: A4(210x297) - Formato stampa richiesto: A4(210x297)

Identificativi catastali n. **234** sub. **40** della provincia di **MILANO** n. **2349**

data **27-7-92** Firma *M. Merigalli*

Compilata dal **DOTT. ARCH.**
(Titolo, cognome e nome)
MERIGALLI PIER GIORGIO

RISERVATO ALL'UFFICIO