

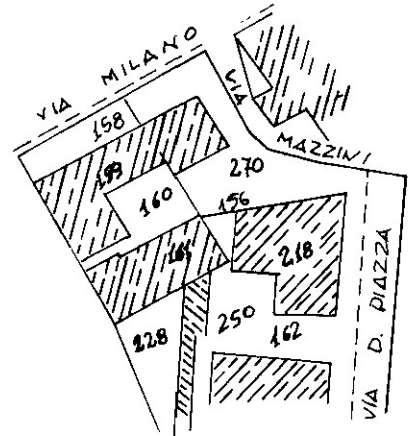
MODULARIO  
F. rig. rend. 497



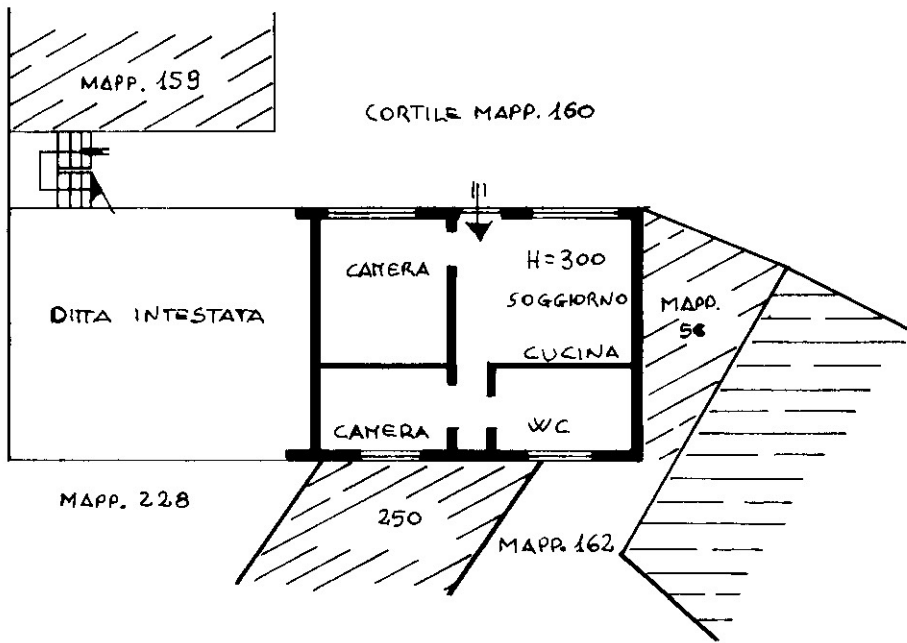
MINISTERO DELLE FINANZE  
DIREZIONE GENERALE DEL CATASTO E DEI SS.TT.EE.  
**CATASTO EDILIZIO URBANO** (RDL 13-4-1939, n. 652)

MOD. BN (CEU)

Planimetria di u.i.u. in Comune di Pezzo d'Adda via MAZZINI civ. 4




ESTRATTO MAPPA F.6 SCALA 1:1000



PIANO TERRA

ORIENTAMENTO



SCALA DI 1:200

Dichiarazione di N.C.   
Denuncia di variazione

Compilate dall'architetto [REDACTED]

RISERVATO ALL'UFFICIO

Ultima planimetria in atti

iscritto all'Albo degli architetti [REDACTED]

Data presentazione: 26/02/1998 - Data: 09/05/2019 - n. T106276 - Richiedente: [REDACTED]

n. 404 SUB 4

data 30/07/97 Firma [REDACTED]

Catasto dei Fabbricati - Situazione al 09/05/2019 - Comune di POZZO D'ADDA (G955) - < Foglio: 6 - Particella: 161 - Subalterno: 1 >  
VIA G. MAZZINI n. 4 piano: T.