

Dichiarazione protocollo n. 912226 del 27/11/2003

Planimetria di u.i.u. in Comune di Milano

Via Derna

civ. 1

**Agenzia del Territorio
CATASTO FABBRICATI
Ufficio Provinciale di
Milano**

Identificativi Catastali:

Sezione:

Foglio: 238

Particella: 54

Subalterno: 709

Compilata da:

Tunesi Maurizio

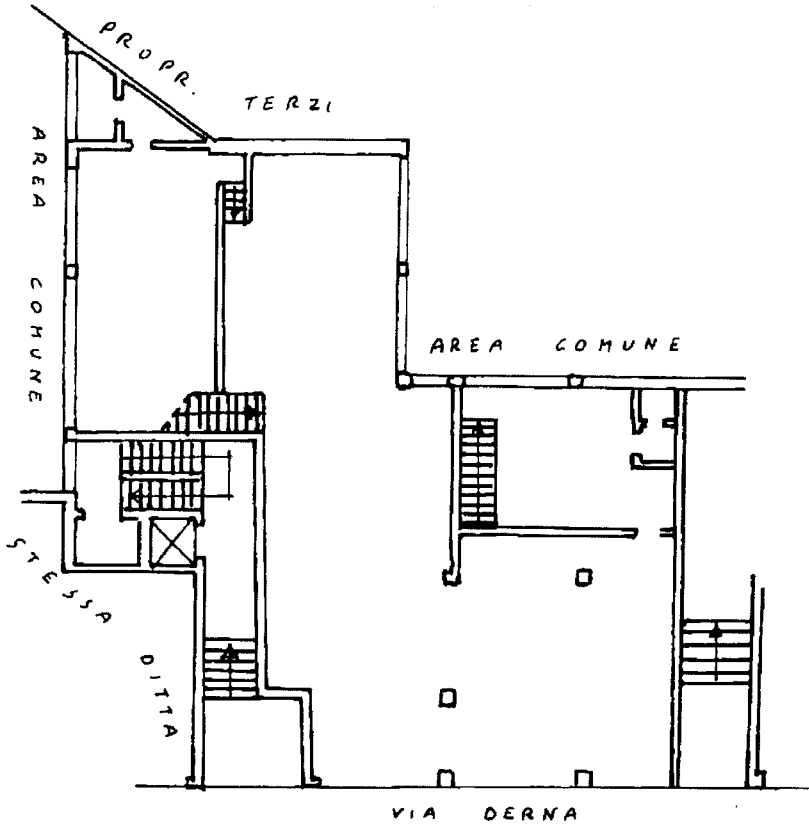
Isritto all'albo:
Architetti

Prov. Milano

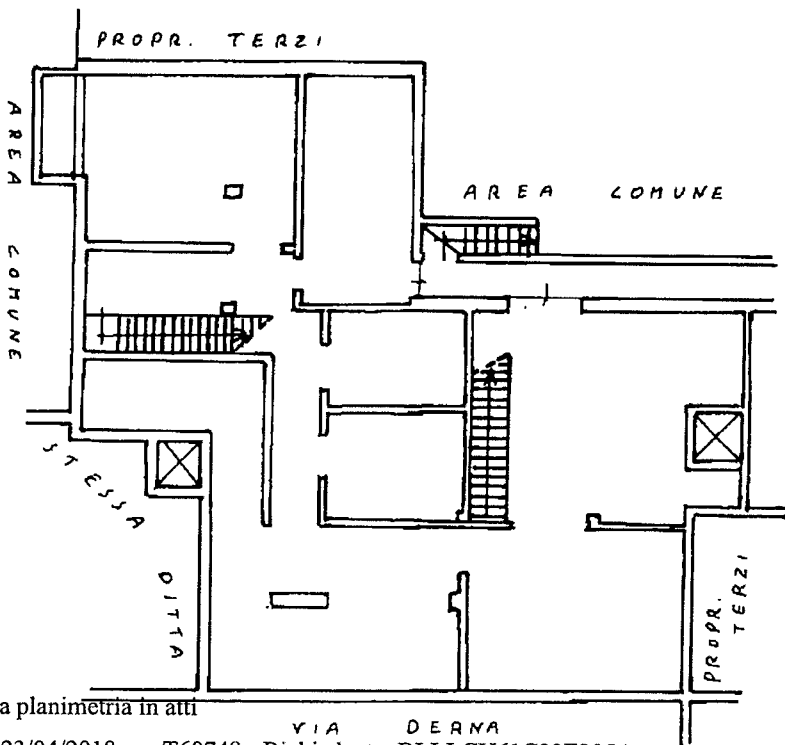
N. 6042

Scheda n. 1

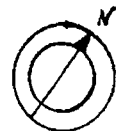
Scala 1:200



PIANO TERRENO H. 3,00



PIANO CANTINATO (S1) H. 2,10



Catasto dei Fabbricati - Situazione al 23/04/2018 - Comune di MILANO (F205) - < Foglio: 238 - Particella: 54 - Subalterno: 709 >
VIA DERNA n. 1 piano: T-S1;

Ultima planimetria in atti

VIA DERNA