

MODULARIO  
F. 119 rend. 497



MINISTERO DELLE FINANZE  
DIREZIONE GENERALE DEL CATASTO E DEI SS.TT.EE  
**CATASTO EDILIZIO URBANO** (RDL 13-4-1939, n. 652)

MOD **BN** - CEU)

LIRE  
**250**

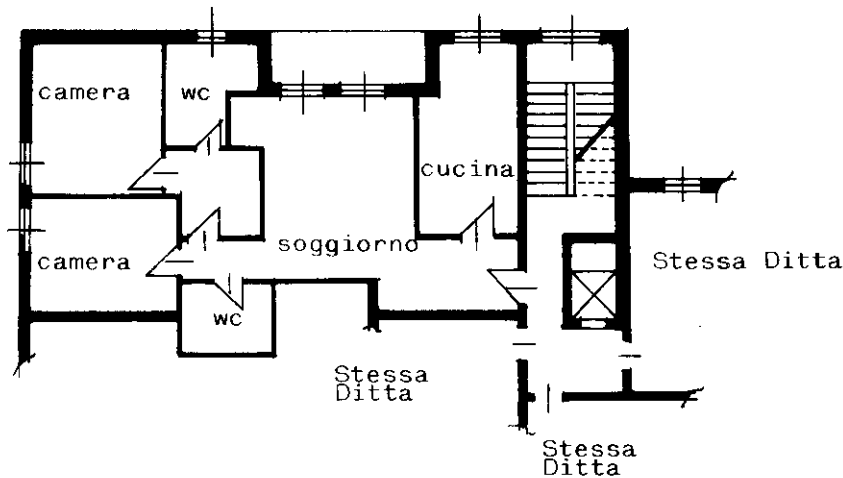
Planimetria di u.i.u. in Comune di

**CORMANO**

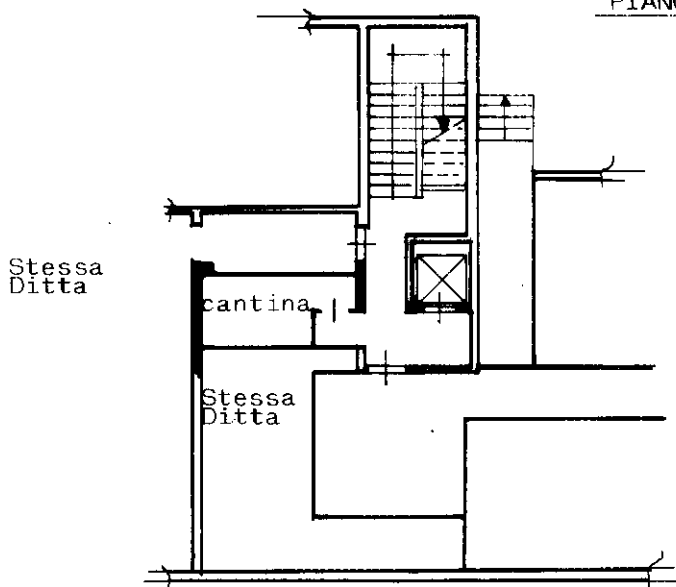
via **RAPPAELLO SANZIO**

civ. **6/B**

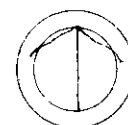
PIANO QUINTO



PIANO TERRA



ORIENTAMENTO



SCALA DI 1 : 200

Roma - Istituto Poligrafico e Zecca dello Stato - P.V.

Catasto dei Fabbricati - Situazione al 27/07/2018 - Comune di CORMANO (D013) - < Foglio: 3 - Particella: 107 - Subalterno: 69 >  
VIARAPPAELLO SANZIO n. 6 piano: 5 - scala: B;

Dichiarazione di N.C.   
Denuncia di variazione   
Ultima planimetria in atti

Compiuta dal **l'Architetto**  
Titolo - cognome e nome  
**GAUDENZIO MICOTTI**  
Architetto

RISERVATO ALL'UFFICIO

Data presentazione: 28/05/1990 - Data: 27/07/2018 - n. T29973 - Richiedente: CZZMCD65T06F537E  
Totale schede: 1 - Formato di acquisizione: A4(210x297) - Formato stampato: A4(210x297)  
n. **107** sub **69**  
data **27/07/2018** firma *Gaudenzio Micotti*