

**Agenzia del Territorio
CATASTO FABBRICATI
Ufficio Provinciale di
Milano**

Dichiarazione protocollo n. MI0485634 del 28/05/2008

Planimetria di u.i.u. in Comune di Milano

Via Cosenz Enrico

civ. 20

Identificativi Catastali:

Sezione:
Foglio: 67
Particella: 168
Subalterno: 855

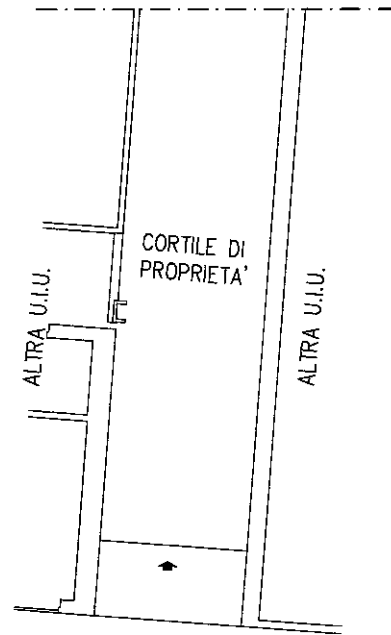
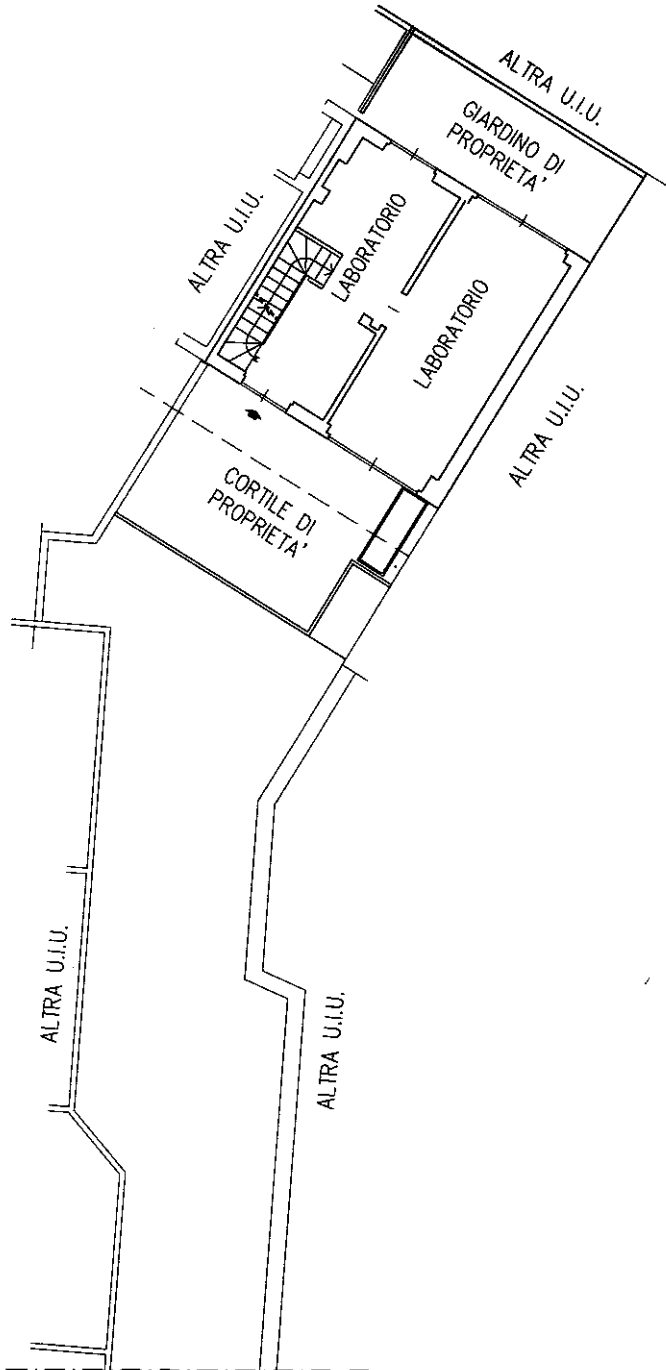
Compilata da:
Fumagalli Maria Viviana
Iscritto all'albo:
Geometri

Prov. Milano

N. 9507

Scheda n. 1

Scala 1:200



PIANO TERRA
H=300 CM

VIA COSENZ



Catasto dei Fabbricati - Situazione al 11/01/2019 - Comune di MILANO (F205) - < Foglio: 67 - Particella: 168 - Subalterno: 855 >
VIA ENRICO COSENZ n. 20 piano: T-S1-1-2;

Ultima planimetria in atti

**Agenzia del Territorio
CATASTO FABBRICATI
Ufficio Provinciale di
Milano**

Dichiarazione protocollo n. MI0485634 del 28/05/2008

Planimetria di u.i.u. in Comune di Milano

Via Cosenz Enrico

civ. 20

Identificativi Catastali:

Sezione:
Foglio: 67
Particella: 168
Subalterno: 855

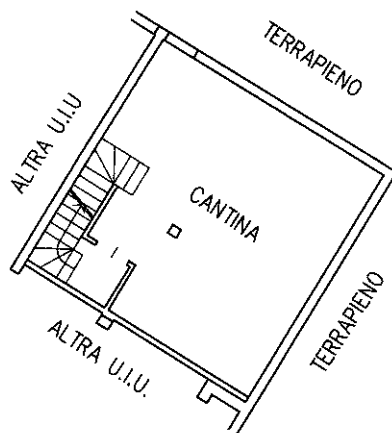
Compilata da:
Fumagalli Maria Viviana
Iscritto all'albo:
Geometri

Prov. Milano

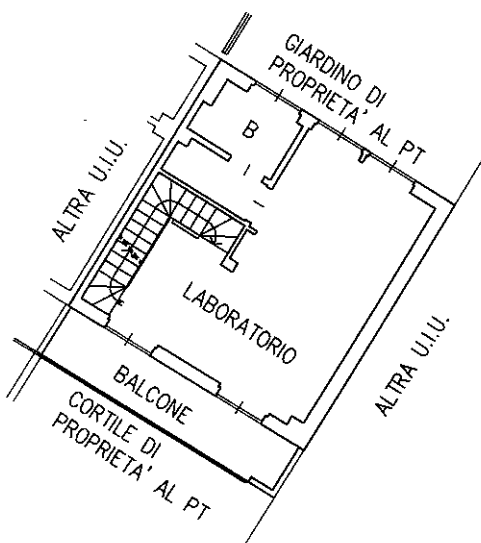
N. 9507

Scheda n. 2

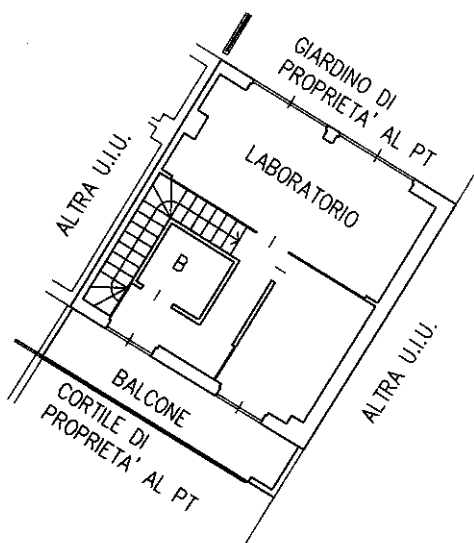
Scala 1:200



PIANO INTERRATO
H=265 CM



PIANO PRIMO
H=300 CM



PIANO SECONDO
H=300 CM



Ultima planimetria in atti