

**Agenzia del Territorio
CATASTO FABBRICATI
Ufficio Provinciale di
Milano**

Dichiarazione protocollo n. MI0365266 del 09/07/2013

Planimetria di u.d.u. in Comune di Milano

Via Emilio Moromini

civ. 36

Identificativi Catastali:

Sezione:
Foglio: 480
Particella: 482
Subalterno: 704

Compilata da:
Traversari Massimo

Iscritto all'albo:
Geometri

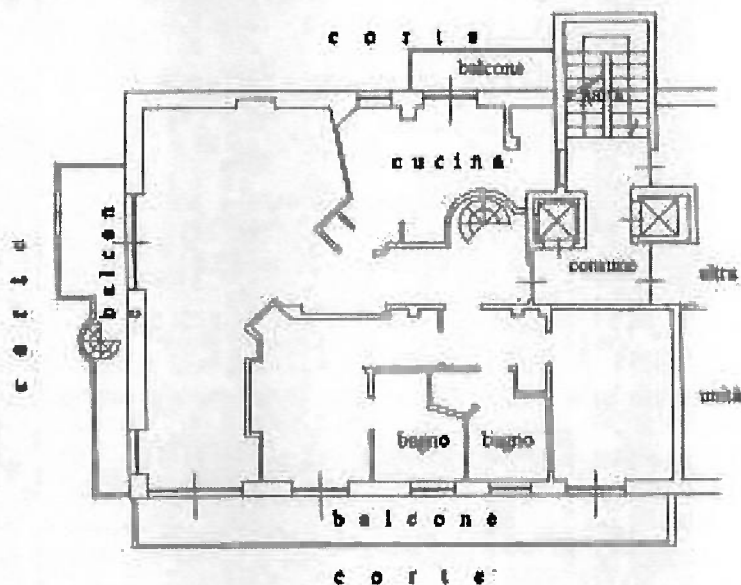
Prov. Milano

N. 10268

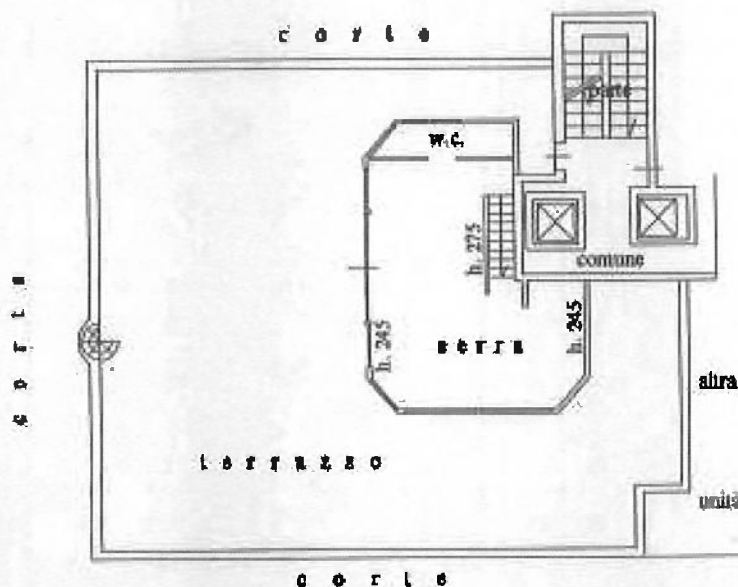
Scheda n. 1

Scala 1:200

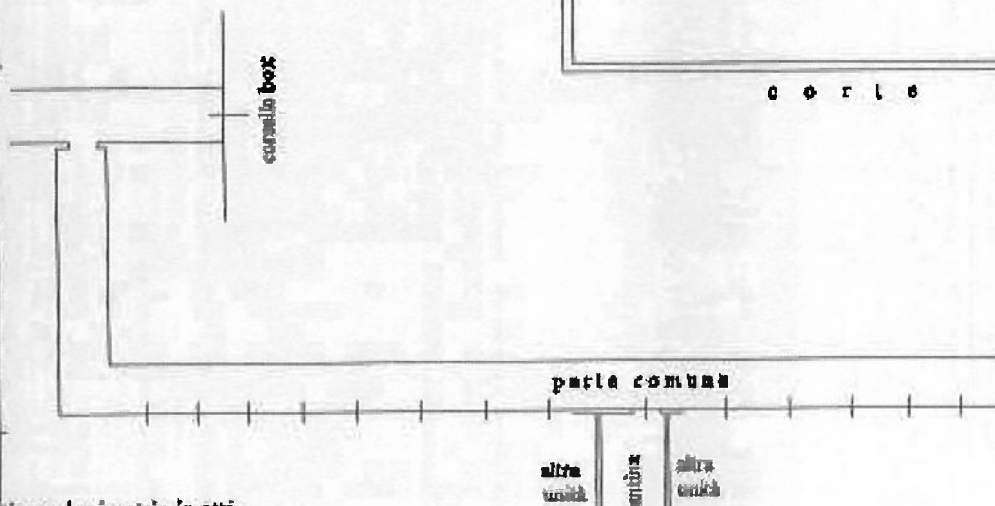
**PIANO QUINTO
h. 285**



PIANO SESTO



**PIANO INTERRATO
h. 378**



Ultima planimetria in atti

Data: 22/11/2018 - n. T290188 - Richiedente: MRCBBR65T54D612A

Totale schede: 1 - Formato di acquisizione: A4(210x297) - Formato stampa richiesto: A4(210x297)