

MODULARIO  
a.f.f. n. 487



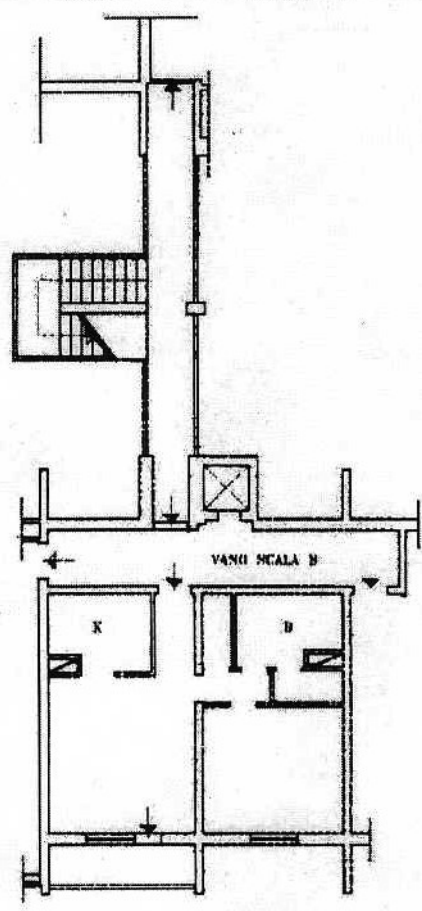
MINISTERO DELLE FINANZE  
DIPARTIMENTO DEL TERRITORIO  
**CATASTO EDILIZIO URBANO** (RDL 13-4-1939, n. 652)

MOD. BN

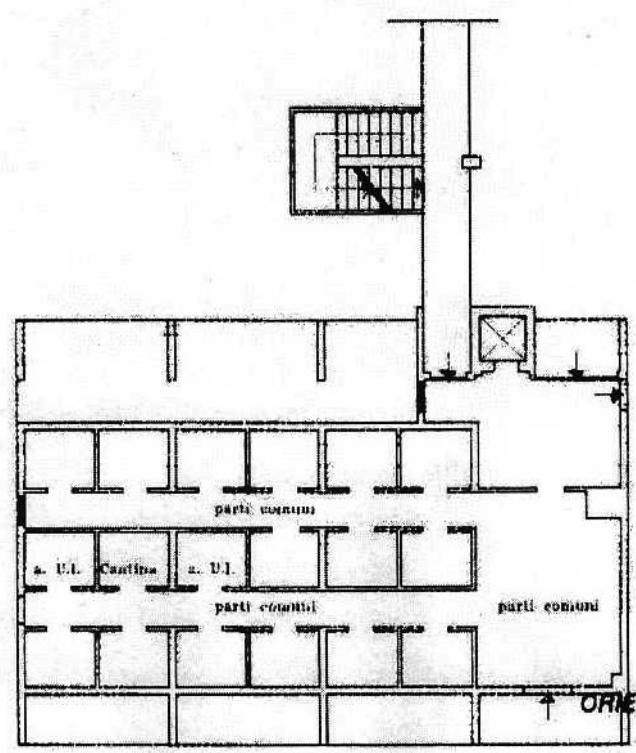
IRF  
200

Planimetria di u.i.u. in Comune di **LEGNANO** via **Via dei Pioppi** civ. **1**

Catasto del cappuccini - Situazione al 06/11/2015 - Comune di LEGNANO (E214) - Foglio: 19 Particella: 229 - Subalterno 740 >  
VIA DEI FIOPII n. 13 piano: 1-4;



**PIANO QUARTO** h = 2.70 ml  
scala B




**PIANO TERRA**  
h = 2.40 ml

ORIENTAMENTI



Dichiarazione di N.C.   
Denuncia di variazione   
Ultima Planimetria in atti   
Identificativi catastali  
Data presentazione: 14/04/2000 - Data: 06/11/2015 - n. MI0717704 - Richiedente TRIBONALE DI MILANO  
Tot. schede 559 Formato da acq.: A4(209x298) - Fatti di scala: 1:1

Compilata dal **Architetto**  
(Titolo, cognome e nome)  
**BRANCATISANO ANTONIO**  
Iscritto all'albo degli **Architetti**  
della provincia di **Calabria** n. **179**  
data ..... Firma .....



RISERVATO ALL'UFFICIO