

MODULARIO
P. fig. 1999. 487

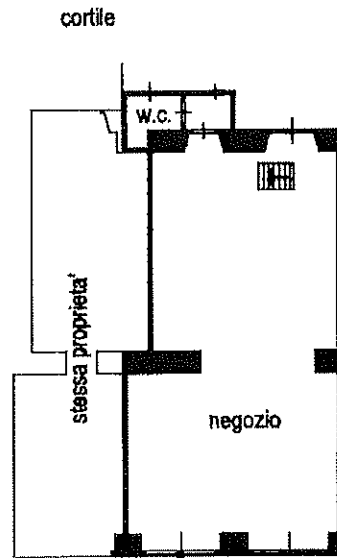


MINISTERO DELLE FINANZE
DIREZIONE GENERALE DEL CATASTO E DEI SS.TT.EE.
CATASTO EDILIZIO URBANO (RDL 13-4-1939, n. 852)

MOD. BN (CEU)

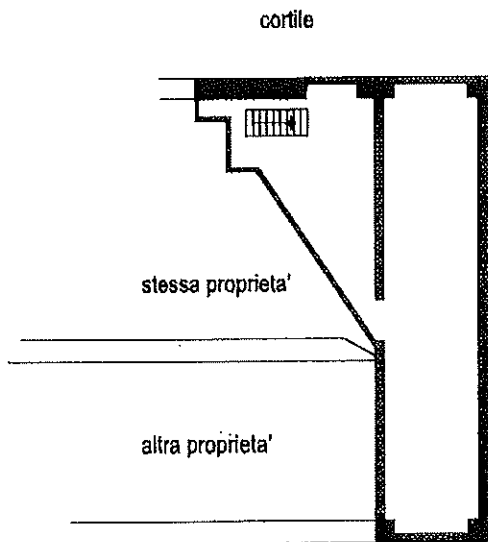
Planimetria di u.l.u. in Comune di MILANO via VIA PINTURICCHIO civ. 9

PIANO TERRENO H=4,30 ml.




Via Pinturicchio

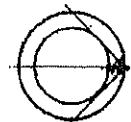
PIANO CANTINATO H=2,55ml.



Via Pinturicchio



ORIENTAMENTO



SCALA DI 1: 200

Dichiarazione di N.C.
Denuncia di variazione

Compilata dal GEOM. ORESTE CISLAGHI
(Titolo, cognome e nome)

RISERVATO ALL'UFFICIO

Ultima planimetria in atti
Identificativi catastali

Iscritto all'albo de GEOMETRI
Data presentazione: 03/04/2001 - Data: 07/02/2020 - n. T160029 - Richiedente: GLLGPP59B28F205Q

Totale scheda 194 su 703 formato di acquisizione: A4 (210x297) - Formato stampa richiesto: A4 (210x297)

della provincia di MILANO
data 07/02/2020 Firma Oreste Cislaghi

Catasto di Fabbricati - Situazione al 07/02/2020 - Comune di MILANO (F205) - < Foglio: 319 - Particella: 194 - Subalterno: 703 >
VIA PINTURICCHIO n. 9 piano T. S.I.