

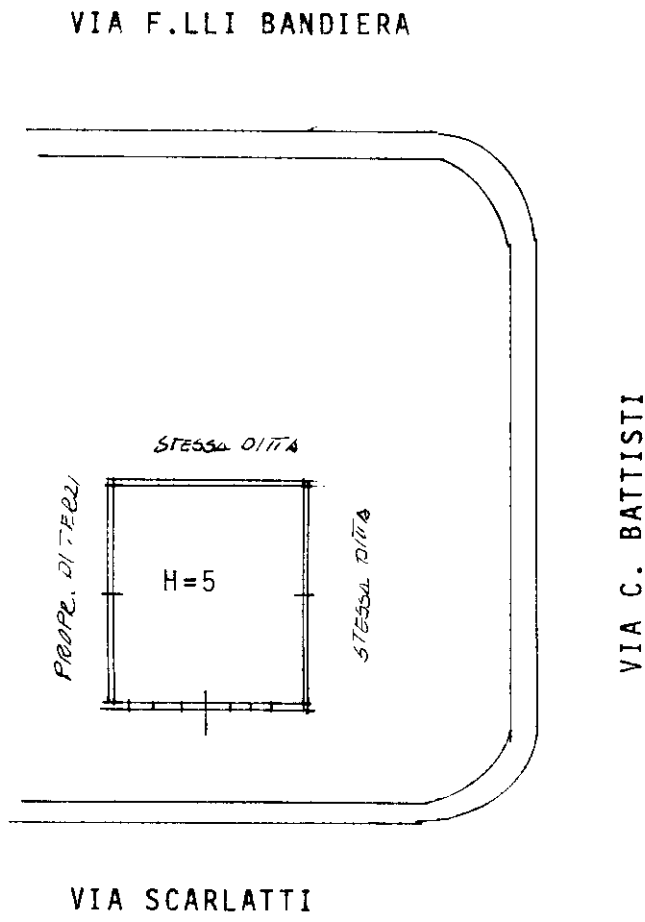
MODULARIO
F. rig. rend. 497



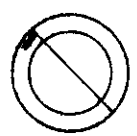
MINISTERO DELLE FINANZE
DIREZIONE GENERALE DEL CATASTO E DEI SS.TT.EE.
CATASTO EDILIZIO URBANO (RDL 13-4-1939, n. 652)

MOD. BN (CEU)

Planimetria di u.i.u. in Comune di TREZZANO SUL NAV via Scarlatti civ.



ORIENTAMENTO



SCALA DI 1:500

013508


Dichiarazione di N.C.
Denuncia di variazione

Compilata dal Geom. NIERI VITTORIO
(Titolo, cognome e nome)

RISERVATO ALL'UFFICIO

Ultima planimetria in atti
Identificativi catastali
Data presentazione: 07/07/1994 - Data: 07/11/2019 - n. T115429 - Richiedente: BTTPCR76H62F2050
Totale schede: 504
PARZIONE "A"

Iscritto all'albo de Geometri
della provincia di MI
data 2008
Firma Nieri Vittorio



Catasto dei Fabbricati - Situazione al 07/11/2019 - Comune di TREZZANO SUL NAVIGLIO (L409) - < Foglio: 7 - Particella: 173 - Subalterno: 507 >
VIA DOMENICO SCARLATTI n. 10 piano: I;