

# Visura per immobile

## Situazione degli atti informatizzati al 13/01/2011

Data: 13/01/2011 - Ora: 12.01.36  
 Visura n.: MI0021281 Pag: 1

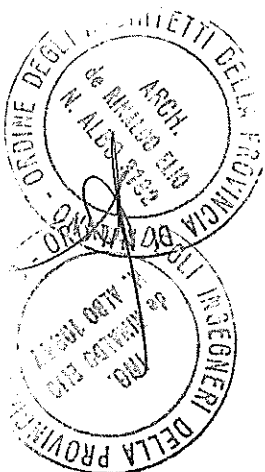
Fine

<b>Dati della richiesta</b>	<b>Comune di CORNAREDO ( Codice: D018)</b>
	<b>Provincia di MILANO</b>
<b>Catasto Fabbricati</b>	<b>Foglio: 3 Particella: 754 Sub.: 10</b>

N.	DATI IDENTIFICATIVI				DATI DI CLASSAMENTO				DATI DERIVANTI DA		
	Sezione	Foglio	Particella	Sub	Zona	Micro Zona	Categoria	Classe		Consistenza	Rendita
1	Urbana	3	754	10	Cens.	Zona	A/2	3	6 vani	Euro 929,62	VARIAZIONE NEL CLASSAMENTO del 30/04/2002 n. 19933 .1/2002 in atti dal 30/04/2002 (protocollo n. 364107) VARIAZIONE DI CLASSAMENTO
<b>Indirizzo</b>											
VIA MONTE ROSA n. 9 piano: T-3-4;											
<b>Annotazioni</b>											
classamento proposto con decorso i termini di cui all'art 1 comma3 (D.M. 701/94)											

<b>INTESTATO</b>			
N.	DATI ANAGRAFICI		
1			
<b>DATI DERIVANTI DA</b>		<b>DIRITTI E ONERI REALI</b>	
ISTRUMENTO (ATTO PUBBLICO) del 17/02/2003 Trascrizione n. 25445 .1/2003 in atti dal 17/03/2003 Repertorio n. : 52921 Rogante: TOFONI MASSIMO Sede: MILANO		CODICE FISCALE	
COMPRAVENDITA		(1) Proprietà per 1000/1000 in regime di separazione dei beni	

Rilasciata da: **Ufficio Provinciale di MILANO** Richiedente: **DE RINALDO**



MODULARIO  
F. rig. rend. 497

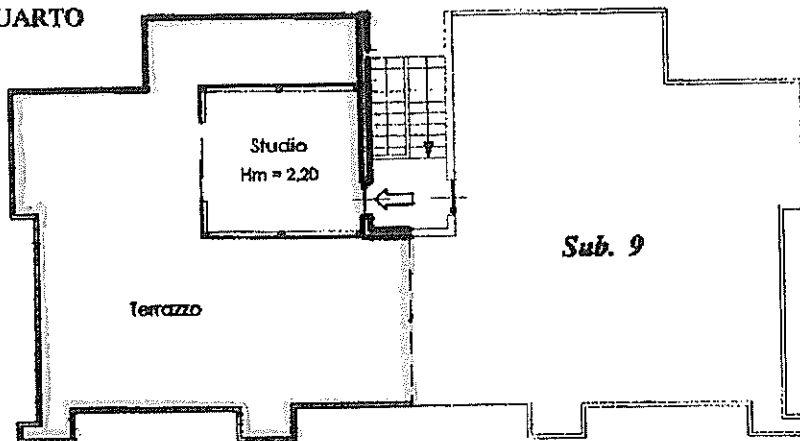


MINISTERO DELLE FINANZE  
DIREZIONE GENERALE DEL CATASTO E DEI SS.TT.EE.  
**CATASTO EDILIZIO URBANO** (RDL 13-4-1939, n. 652)

Planimetria di u.i.u. in Comune di **CORNAREDO** via **MONTE ROSA** civ. **9**

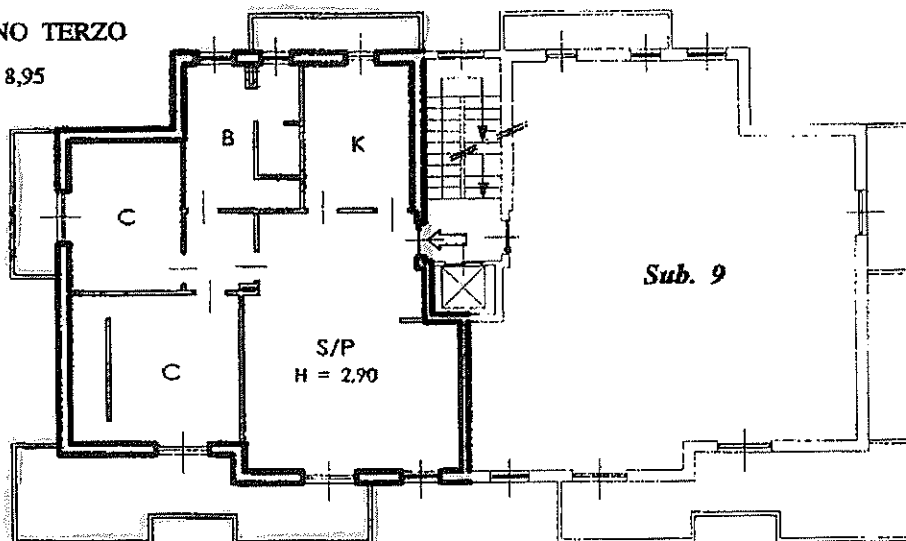
**PIANTA PIANO QUARTO**

Q = + 12,15



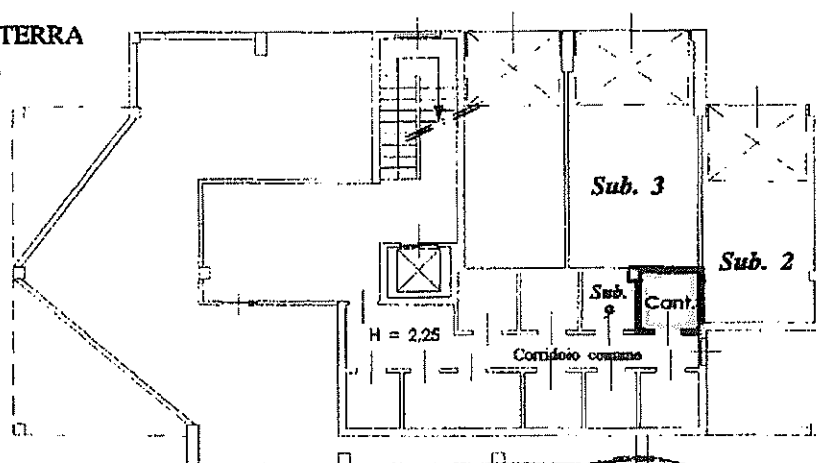
**PIANTA PIANO TERZO**

Q = + 8,95



**PIANTA PIANO TERRA**

Q = ± 0,00



STATO CATASTALE COINCIDENTE CON STATO DI FATTO

ORIENTAMENTO




SCALA DI 1:200

Catasto dei Fabbricati - Situazione al 13/01/2011 - Comune di CORNAREDO(D018) - < Foglio: 3 Particella: 754 - Subalterno 10 >  
VIA MONTE ROSA n. 9 piano: T-3-4;

Dichiarazione di N.C.   
Denuncia di variazione   
Ultima Planimetria in atti   
Data presentazione catastale: 30/04/2001  
Totschede: 1 - Formato di acq.: A4(207x295) - Fatt. di scala: 1:400  
n. 754 sub. 10

Compilata dall' **Architetto**  
(Titolo, cognome e nome)  
**DONATO MERLOTTI**  
Architetto  
Richiedente **DE RINALDO**  
della provincia di **MILANO** n. **3173**  
data Firma **UNCLA**



## Visura per immobile

Situazione degli atti informatizzati al 13/01/2011

Data: 13/01/2011 - Ora: 12.01.53

Fine


Visura n.: MI0021287 Pag: 1

<b>Dati della richiesta</b>	<b>Comune di CORNAREDO ( Codice: D018)</b> <b>Provincia di MILANO</b>
<b>Catasto Fabbricati</b>	<b>Foglio: 3 Particella: 754 Sub.: 17</b>

N.	DATI IDENTIFICATIVI				DATI DI CLASSAMENTO			DATI DERIVANTI DA			
	Sezione	Foglio	Particella	Sub	Zona Cens.	Micro Zona	Categoria	Classe	Consistenza	Rendita	
1	Urbana	3	754	17			C/6	4	15 m <sup>2</sup>	Euro 37,96 L. 73.500	CLASSAMENTO AUTOMATICO del 03/04/1988 n. 999999/1988 in atti dal 14/09/1990
<b>Indirizzo</b>										VIA MONTE ROSA n. 9 piano: S1	

<b>INTESTATO</b>		<b>DATI ANAGRAFICI</b>		<b>CODICE FISCALE</b>		<b>DIRITTI E ONERI REALI</b>	
N.	1					(1) Proprietà per 1000/1000 in regime di separazione dei beni	
<b>DATI DERIVANTI DA</b>		ISTRUMENTO (ATTO PUBBLICO) del 17/02/2003 Trascrizione n. 25445 - I/2003 in atti dal 17/03/2003 Repertorio n. : 52921 Rogante: TOFONI MASSIMO Sedc: MILANO COMPRAVENDITA					

Rilasciata da: **Ufficio Provinciale di MILANO**      Richiedente: **DE RINALDO**



MODULARIO  
F. rig. rand 497



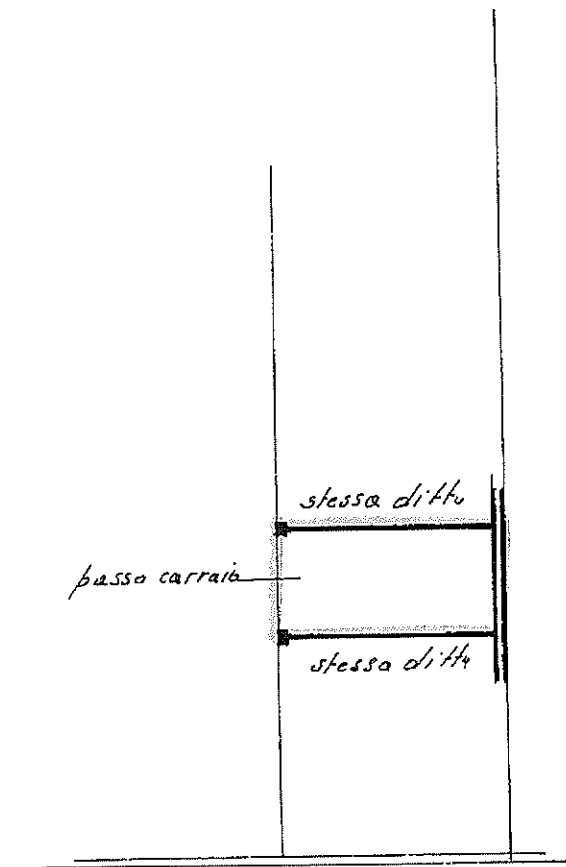
MINISTERO DELLE FINANZE  
DIREZIONE GENERALE DEL CATASTO E DEI SS.TT.EE.  
**CATASTO EDILIZIO URBANO** (RDL 13-4-1939, n. 652)

MOD. BN (C)

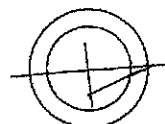
LIRE  
**250**

Planimetria di u.i.u. in Comune di Cornaredo..... via Monte Rosa..... civ. 9

*Piano Intercato*



ORIENTAMENTO




SCALA DI 1:200

Catasto del Fabbricati - Situazione al 13/01/2011 - Comune di CORNAREDO (D018) - < Foglio: 3 Particella: 754 - Subalterno 17 >  
VIA MONTE ROSA n. 9 piano: SI;

Dichiarazione di N.C.   
Denuncia di variazione   
Ultima Planimetria in atti  
Data presentazione: 02/05/1989 - Data: 13/01/2011 - n. MI0021286 - Richiedente DE RINALDO  
Tot. schede: 1 - Formato di acq.: A4 (208x297) - Fatt. di scala: 1:  
n. 754 sub. 17

Compilata dal Geom. Ranaelli Ferdinando  
(Titolo, cognome e nome)  
iscritto all'albo dei Geometri  
della provincia di Milano n. 7182



RISERVATO ALL'UFFICIO

## Visura per immobile

Situazione degli atti informatizzati al 13/01/2011

Data: 13/01/2011 - Ora: 12.02.15  
 Visura n.: MI0021292 Pag: 1


Fine

<b>Dati della richiesta</b>	<b>Comune di CORNAREDO (Codice: D018)</b> <b>Provincia di MILANO</b>
<b>Catasto Fabbricati</b>	<b>Foglio: 3 Particella: 754 Sub.: 18</b>

N.	DATI IDENTIFICATIVI				DATI DI CLASSAMENTO				DATI DERIVANTI DA		
	Sezione	Foglio	Particella	Sub	Zona	Micro Zona	Categoria	Classe	Consistenza	Rendita	
1	Urbana	3	754	18	Cens.	Zona	C/6	3	31 m <sup>2</sup>	Euro 67,24 L. 130.200	CLASSAMENTO AUTOMATICO del 03/04/1988 n. 999999/1988 in atti dal 14/09/1990
Indirizzo: VIA MONTE ROSA n. 9 piano: S1;											

<b>INTESTATO</b>		DATI ANAGRAFICI		DIRITTI E ONERI REALI	
N.	1			(1) Proprietà per 1000/1000 in regime di separazione dei beni	
<b>DATI DERIVANTI DA</b>		ISTRUMENTO (ATTO PUBBLICO) del 17/02/2003 Trascrizione n. 25445 - 1/2003 in atti dal 17/03/2003 Repertorio n. : 52921 Rogante: TOFONI MASSIMO Sede: MILANO			
		COMPRAVENDITA			

Rilasciata da: **Ufficio Provinciale di MILANO**      Richiedente: **DE RINALDO**



MODULARIO  
F. rig. read 497

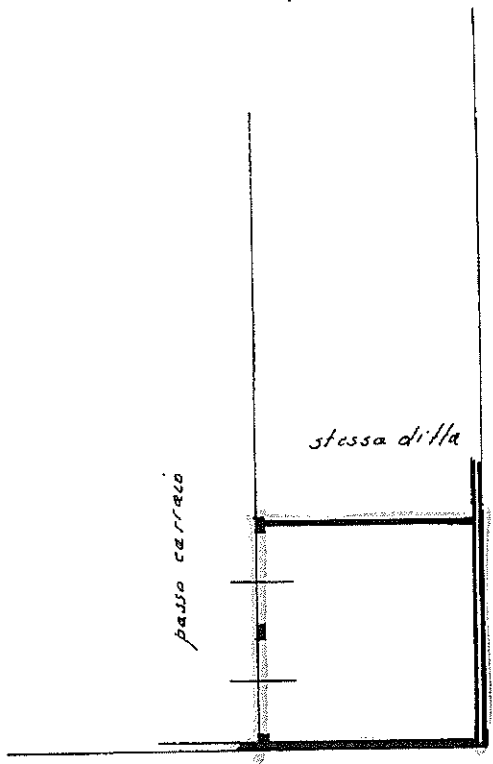


MINISTERO DELLE FINANZE  
DIREZIONE GENERALE DEL CATASTO E DEI SS.TT.EE.  
**CATASTO EDILIZIO URBANO** (RDL 13-4-1939, n. 652)

MOD. BN (CE)

LIRE  
**250**

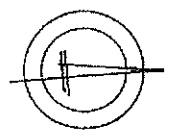
Planimetria di u.i.u. in Comune di Cornaredo via Monte Rosa civ. 9



*Piano terra*

*Via Monte Rosa*

ORIENTAMENTO




SCALA DI 1:200

Catasto Edilizio Urbano - Sezione al 13/01/2011 - Comune di CORNAREDO (018) - Foglio: 3 Particella: 754 - Subaltemo: 18

VIA MONTE ROSA n. 9 piano: SI;

Dichiarazione di NC   
Ultima Planimetria   
Data presentazione: 02/05/1989  
Tot. schede in formato di acq.: 4  
F. 3  
p. 254 sith 18

Compilata dal Geom. Giam.  
(Titolo, Cognome e nome)  
Rosa Galli Gardinad  
Data: 13/01/2011 n. MI0021291 Richiedente DE RINALDO  
Formato di planimetrie  
della provincia di Milano n. 7182



BISERVATO ALL'UFFICIO