

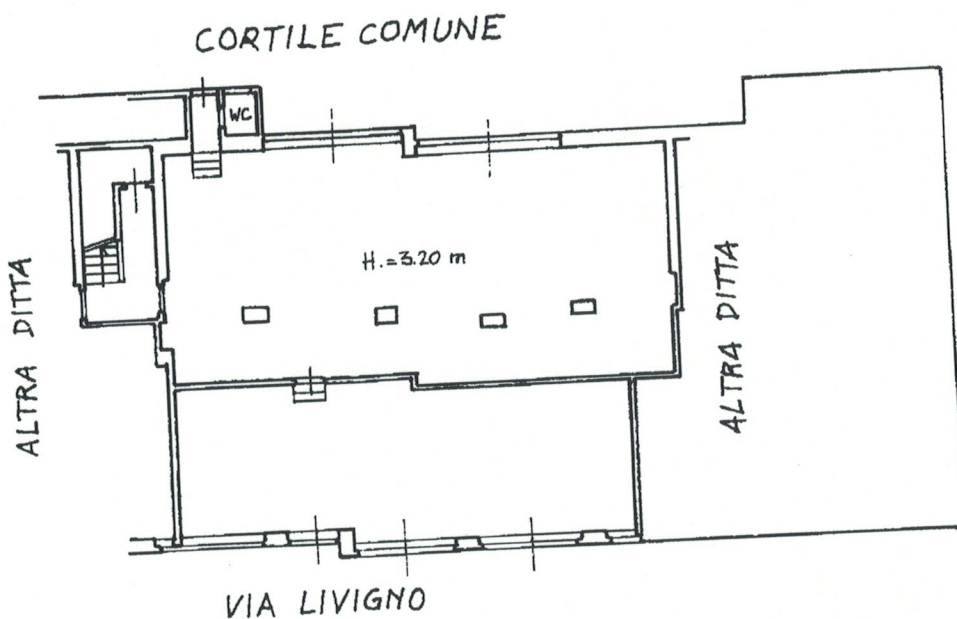
MODULARIO
F. rig. rend. 407



MINISTERO DELLE FINANZE
DIREZIONE GENERALE DEL CATASTO E DEI SS.TT.EE.
CATASTO EDILIZIO URBANO (RDL 13-4-1939, n. 652)

Planimetria di u.i.u. in Comune di MILANO via MONTE S.GENESIO civ. 31

PIANO SEMINTERRATO



01242163

ORIENTAMENTO



SCALA DI 1:

RESERVATO ALL'UFFICIO

Dichiarazione di N.C.
Denuncia di variazione

Compilata dal INGEGNERE
(Titolo, cognome e nome)
ZARA FABRIZIO

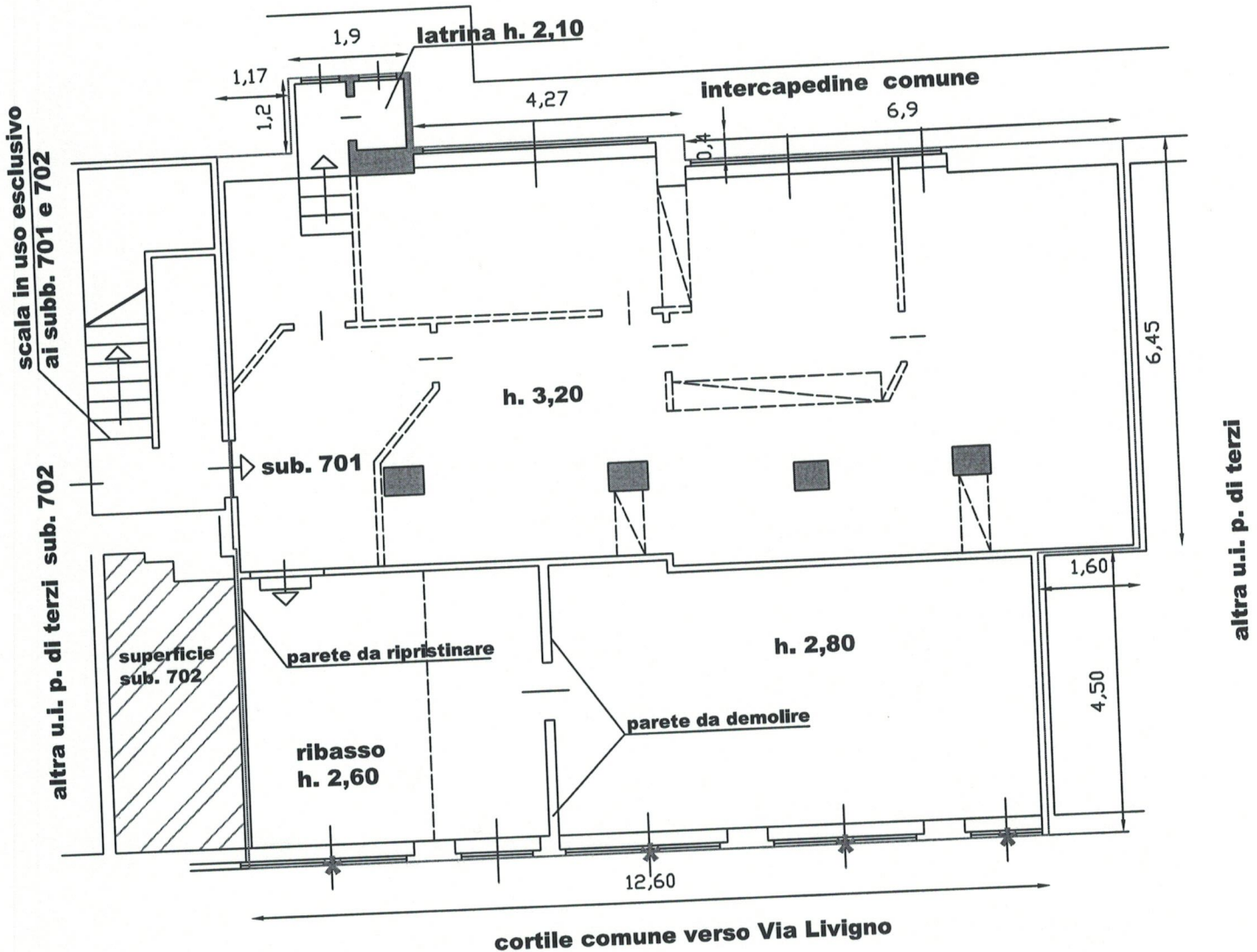
Data presentazione: 26/07/2001 - Data: 25/06/2018 - n. MI0271648 - Richiedente TRIB.MILANO - Planimetria non attuale
Tot. schede: 1 - Formato di foglio: A4(211x297) - n. Particella: 11 - n. Particella: 13307
n. 242 sub. 7
data _____ Firma Zara

Cat. Edilizio Urbano - Comune di MILANO (F205) - Foglio: 135 Particella: 242 - Subalterno 701 >

PIANTA PIANO SEMINTERRATO


RILIEVO STATO DI FATTO

cortile comune



--- pareti mobili / arredo

* serramenti finestra tamponati dall'interno dell'unità



Superficie commerciale:
Ufficio mq 153,00

Unità immobiliare ubicata in Milano - Via M. San Genesio n. 31 - fg. 135 - mapp. 242 - sub. 701		
ALLEGATO GRAFICO A CONSULENZA TECNICA D'UFFICIO	Tavola 1 sostituita	scala 1:100
geom. Sara Dragone - Albo geom. MI 11308 - Albo Trib. MI 13814		04 / 2019