

# NUOVO CATASTO EDILIZIO URBANO

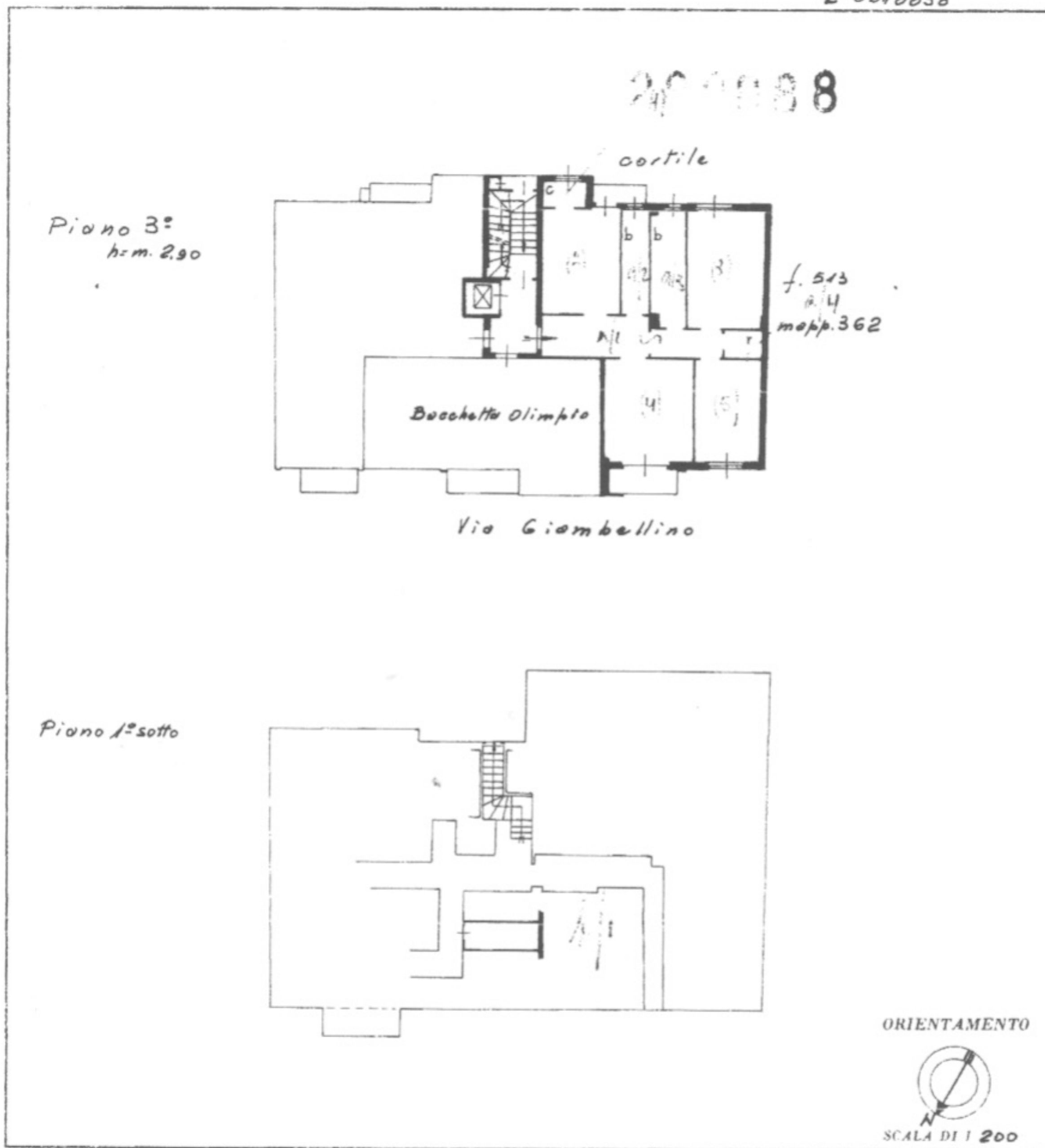
(D. DECRETO) LEGGE 17 APRILE 1968, N. 411

Planimetria dell'immobile situato nel Comune di *Milano* Via *Giambellino, 15*

Di proprietà *[redacted]*

Allegata alla dichiarazione presentata all'Ufficio Tecnico Istituzionale di *Milano*

L-0618838



SPAZIO RISERVATO PER LE ANNOTAZIONI D'UFFICIO

PROG. N. *415*

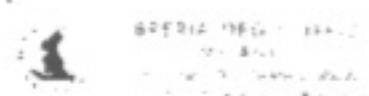
*MAG 1968*

Completata dal *geom. Aino Pacifico*  
(Carico, stima e ripartizione del terreno)

Iscritto all'Albo dei geom.  
della Provincia di *Milano*

0414 *23-3-68*

Firma: *A. Pacifico*



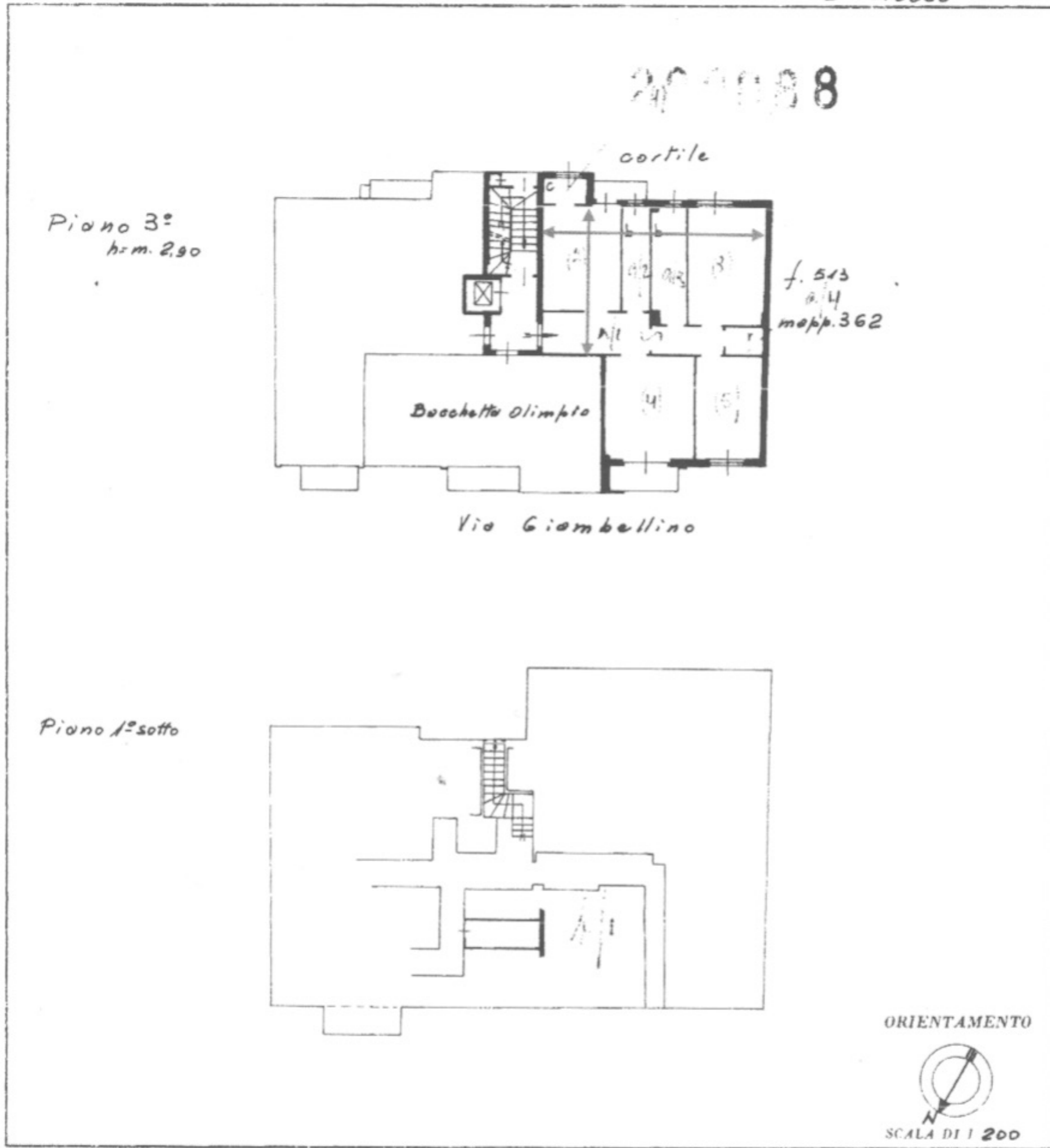
Ultima planimetria in atti

# NUOVO CATASTO EDILIZIO URBANO

Planimetria dell'immobile situato nel Comune di *Milano* Via *Giambellino, 15*

Allegata alla dichiarazione presentata all'Ufficio Tecnico Erariale di *Milano*

L-0618838



SPAZIO RISERVATO PER LE ANNOTAZIONI D'UFFICIO

MAG 1968

Completata dal *geom. Aino Paffeo*  
(Titolare, autore e responsabile del lavoro)

Iscritto all'Albo dei *geom.*  
della Provincia di *Milano*

2014 *29-3-68*

Firma: *Aino Paffeo*

BREVETTES

Ultima planimetria in atti

Catasto dei Fabbricati - Situazione al 02/04/2019 - Comune di MILANO (F205) - < Foglio: 513 - Particella: 363 - Subalterno: 10 >  
VIA GIAMBELLINO n. 15 piano: 3-S1;