

MODULARIO
F. sig. rend. 497



MINISTERO DELLE FINANZE
DIPARTIMENTO DEL TERRITORIO

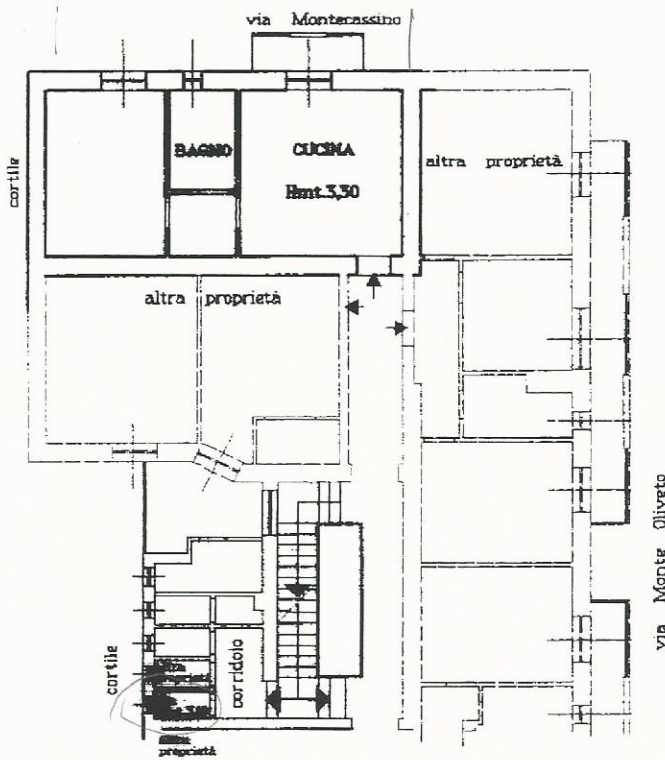
allegato C

MOD. BN (C)

LIRE
500

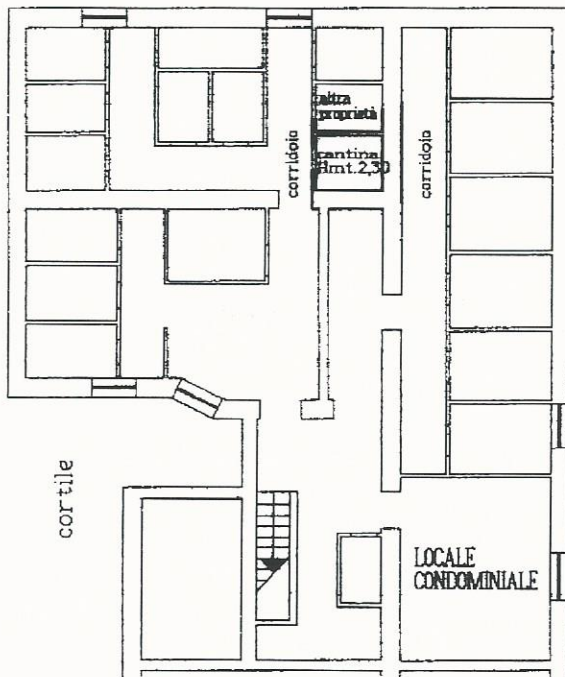
CATASTO EDILIZIO URBANO (RDL 13-4-1939, n. 652)

Planimetria di u.r.u. in Comune di MILANO via MONTE OLIVETO civ. 10



PIANTA PIANO SECONDO

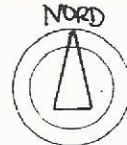
via Montecassino



PIANTA PIANO CANTINATO

via Monte Oliveto

ORIENTAMENTO



SCALA DI 1:20



00291377

Catasto dei Fabbricati - Situazione al 11/04/2013 - Comune di MILANO (F205) - < Foglio: 565 Particella: 110 - Subalterno 711 >
VIA PRIVATA MONTE OLIVETO n. 10 piano: 2-S1;
Roma - Istituto Poligrafico e Zecca dello Stato - P.V.

Dichiarazione di N.C.

Genuncia di variazione

Compilata dal GEOMETRA

(Titolo, cognome e nome)

E ALBERTO PIVA

RISERVATO ALL'UFFICIO

Prot. n. 56594

del 07.06.2000

Data presentazione: 07/06/2000 - Data: 11/04/2013 - n. MI0175842 - Richiedente TRIBUNALE DI MILANO

Tot. schede: 2 - Formato di acq.: A4(213x297) - Fatt. di stat. n. 820

n. 110 sub. 711

data

Firma

[Handwritten signature]