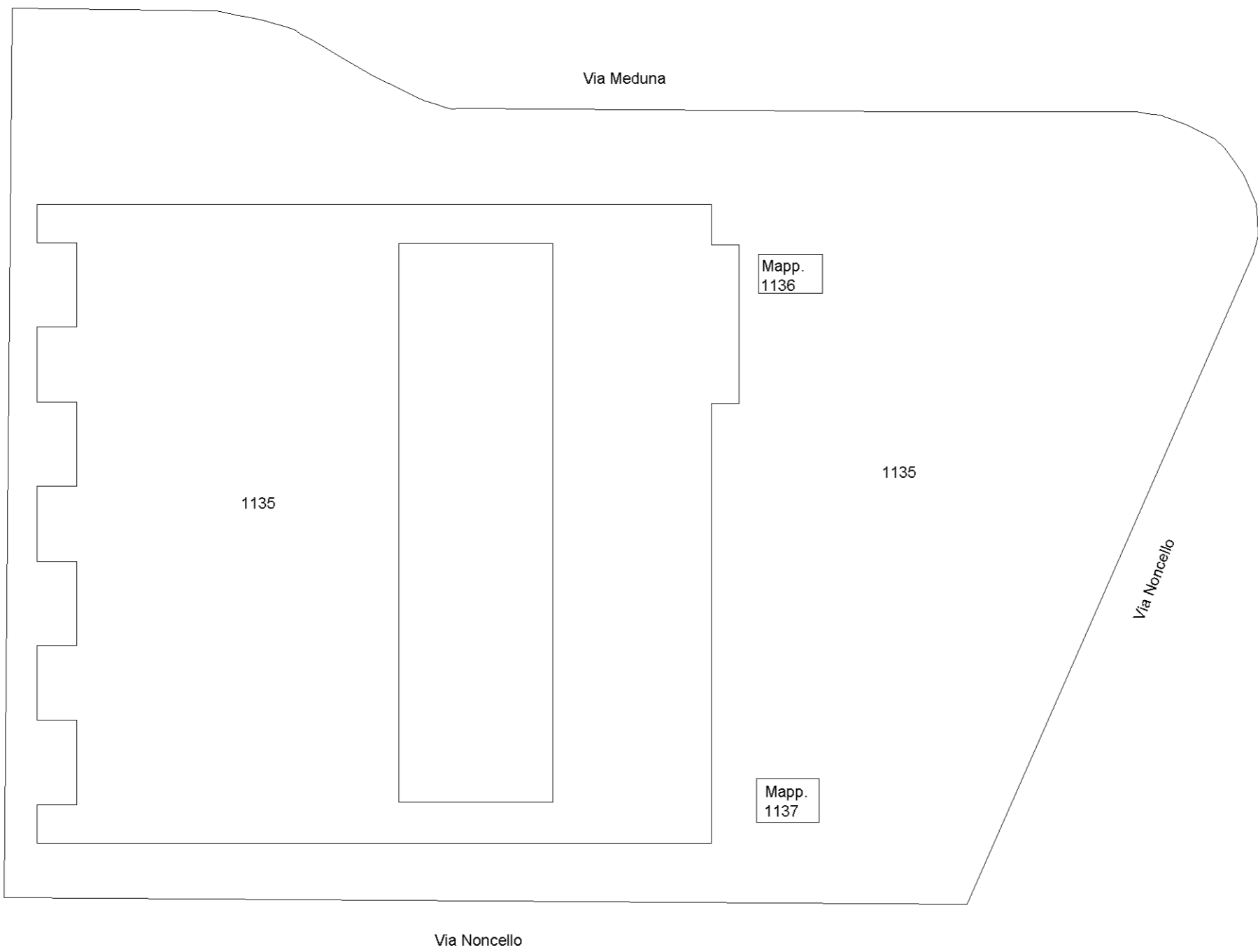


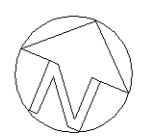
Agenzia delle Entrate
CATASTO FABBRICATI
Ufficio provinciale di Venezia

ELABORATO PLANIMETRICO	Compilato da: Pizzioli Franco	Iscritto all'albo: Geometri	Prov. Pordenone	N. 00435
Comune di San Michele Al Tagliament	Sezione:	Foglio: 49	Particella: 1135	Protocollo n. VE0093117 del 03/10/2019
Dimostrazione grafica dei subalterni			Tipo Mappale n.	del Scala 1 : 500

Data: 13/11/2019 - n. T262006 - Richiedente: Telematico
Totale schede: 3 - Formato di acquisizione: A3(297x420) - Formato stampa richiesto: A3(297x420) - Fattore di scala non utilizzabile
Ultima planimetria in atti




PIANO TERRA

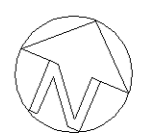


Agenzia delle Entrate
CATASTO FABBRICATI
 Ufficio provinciale di Venezia

ELABORATO PLANIMETRICO	Compilato da: Pizzioli Franco	Iscritto all'albo: Geometri	Prov. Pordenone	N. 00435
Comune di San Michele Al Tagliament	Sezione:	Foglio: 49	Particella: 1135	Protocollo n. VE0093117 del 03/10/2019
Dimostrazione grafica dei subalterni			Tipo Mappale n.	del
				Scala 1 : 500



PIANO TERRA

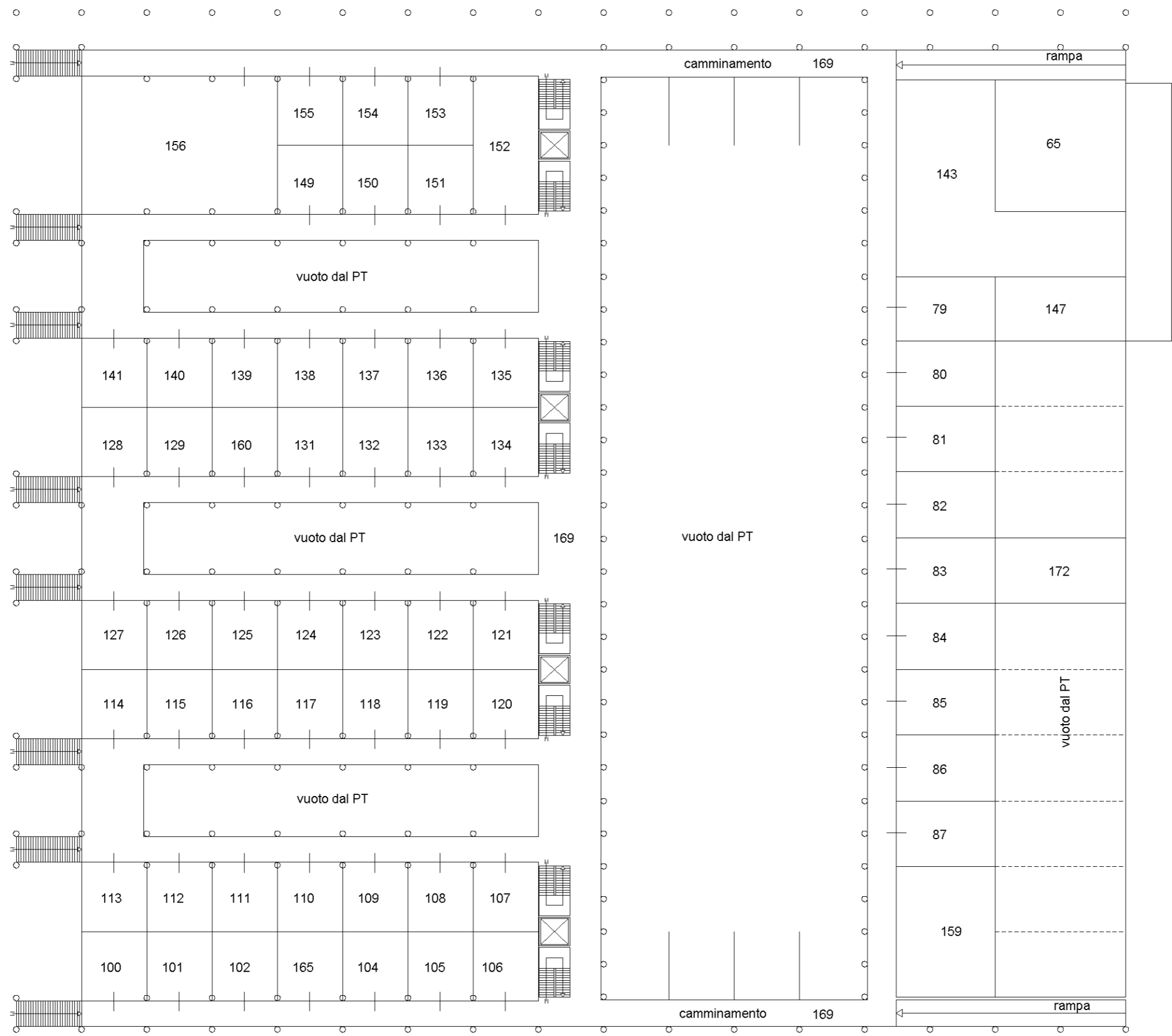


Data: 13/11/2019 - n. T262006 - Richiedente: Telematico
 Totale schede: 3 - Formato di acquisizione: A3(297x420) - Formato stampa richiesto: A3(297x420) - Fattore di scala non utilizzabile
 Ultima planimetria in atti

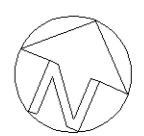
Data: 13/11/2019 - n. T262006 - Richiedente: Telematico

Agenzia delle Entrate
CATASTO FABBRICATI
 Ufficio provinciale di Venezia

ELABORATO PLANIMETRICO	Compilato da: Pizzioli Franco	Iscritto all'albo: Geometri	Prov. Pordenone	N. 00435
Comune di San Michele Al Tagliament	Sezione:	Foglio: 49	Particella: 1135	Protocollo n. VE0093117 del 03/10/2019
Dimostrazione grafica dei subalterni			Tipo Mappale n.	del
				Scala 1 : 500



PIANO PRIMO



Data: 13/11/2019 - n. T262006 - Richiedente: Telematico
 Totale schede: 3 - Formato di acquisizione: A3(297x420) - Formato stampa richiesto: A3(297x420) - Fattore di scala non utilizzabile
 Ultima planimetria in atti

Data: 13/11/2019 - n. T262006 - Richiedente: Telematico



N=-34500

E=29900

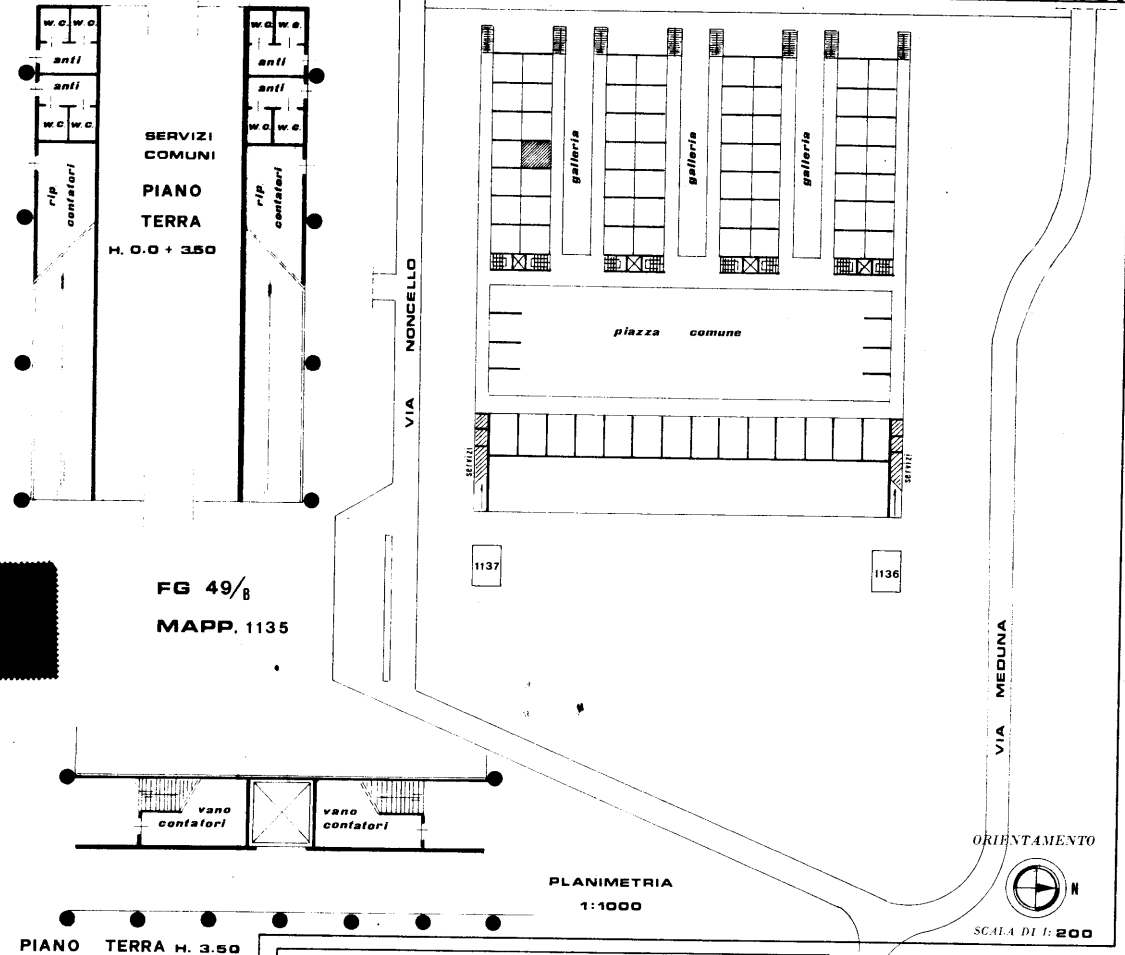
1 Particella: 1135

Comune: S MICHELE TAGLIAMENTO
 Foglio: 49
 Scala originale: 1:4000
 Dimensione cornice: 1068.000 x 756.000 metri
 13-Nov-2019 16:43:19
 Prot. n. T269992/2019

DIREZIONE GENERALE DEL CATASTO E DEI SERVIZI TECNICI ERARIALI
NUOVO CATASTO EDILIZIO URBANO

Licc
100

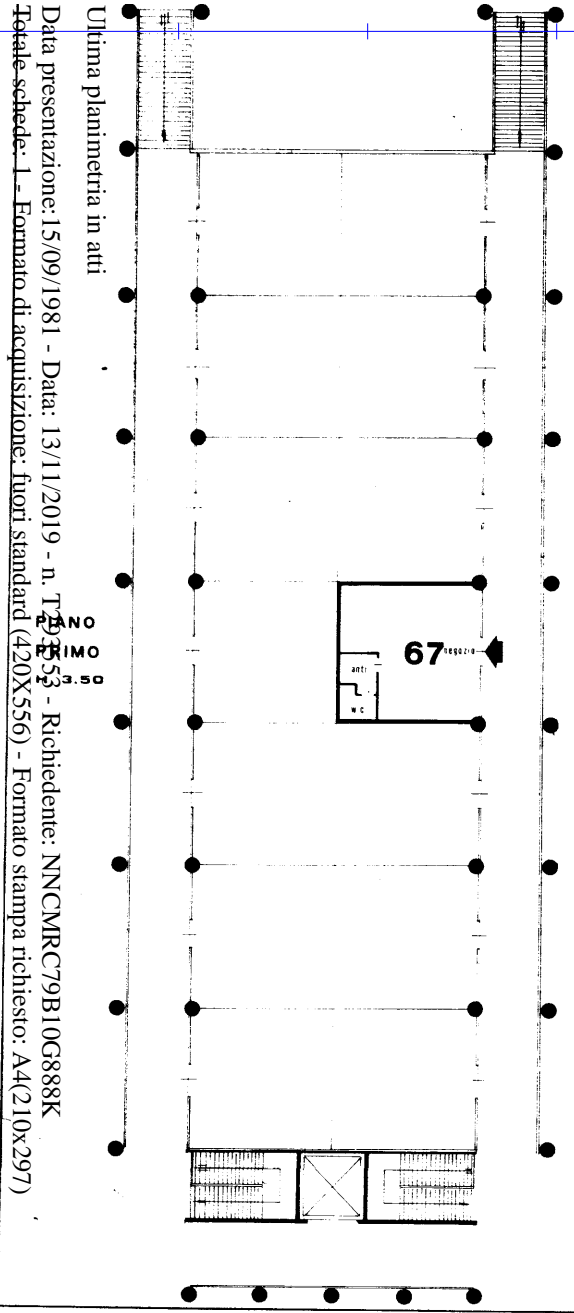
(R. DECRETO-LEGGE 13 APRILE 1978, N. 463)
 Planimetria dell'immobile situato nel Comune di **S. MICHELE AL TARI** Via **NONCELLO BIBIONE**
 Ditta
 Allegata alla dichiarazione presentata all'Ufficio Tecnico Erariale di **VENEZIA**



PLANIMETRIA 1:1000

SPAZIO RISERVATO PER LE ANNOTAZIONI D'UFFICIO

DATA	UP	Compilata dal GEDM.
PROT. N	1135	Iscri
	MO	della Provincia di VENEZIA
		DATA 16-8-1981
		Firma:



Ultima planimetria in atti
 Data presentazione: 15/09/1981 - Data: 13/11/2019 - n. T293553 - Richiedente: NNCMRC79B10G888K
 Formato di acquisizione: fuori standard (420X556) - Formato stampa richiesto: A4(210X297)

Data presentazione: 15/09/1981 - Data: 13/11/2019 - n. T293553 - Richiedente: NNCMRC79B10G888K