

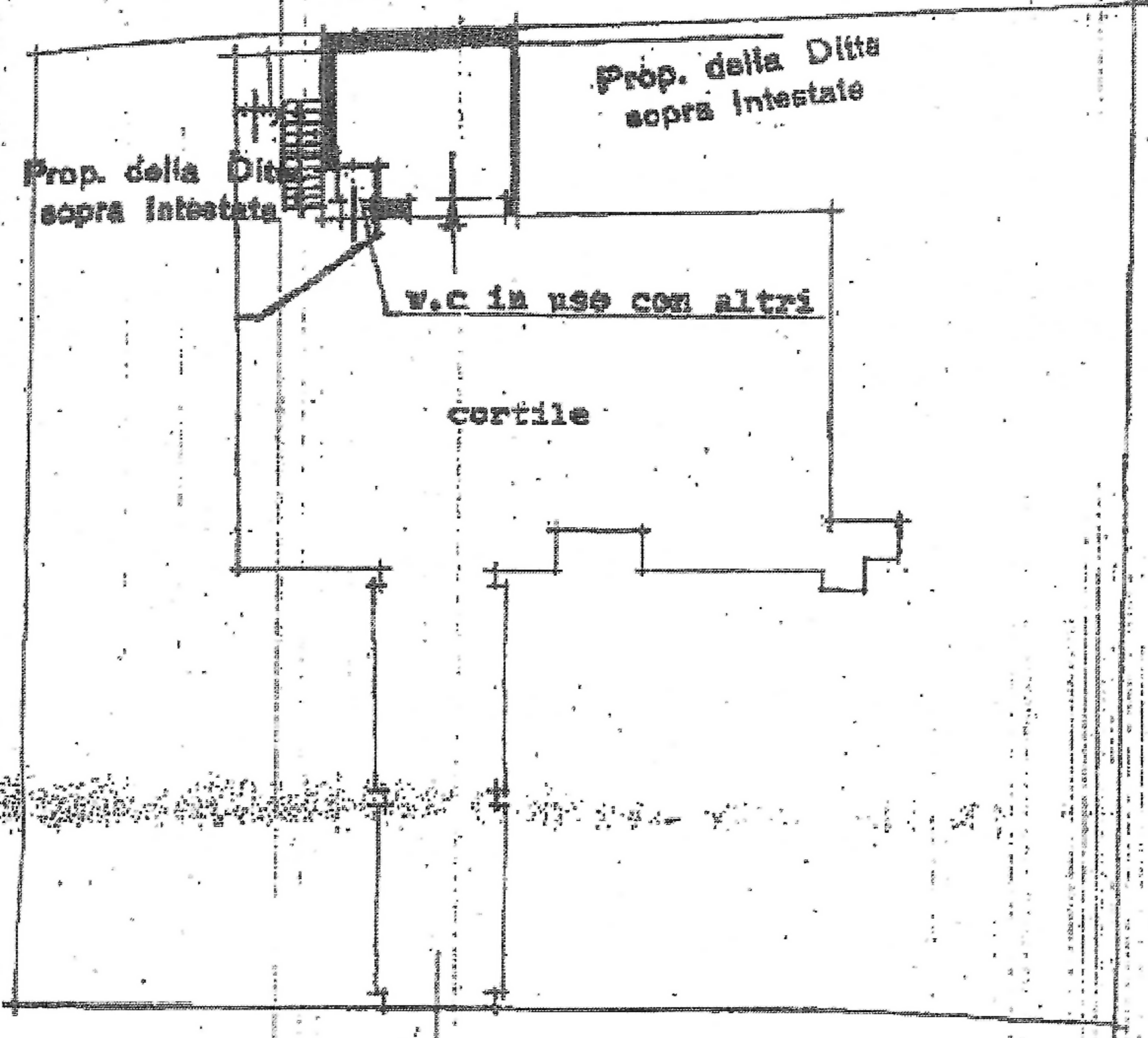
MINISTERO DELLE FINANZE  
 DIREZIONE GENERALE DEL CATASTO E DEI SERVIZI TECNICI ERARIALI  
**NUOVO CATASTO EDILIZIO URBANO**

Lire 50

(R. DECRETI-LEGGE 13 APRILE 1929, N. 634)  
 Via L. Ornato, 24  
 MILANO  
 con la dichiarazione presentata all'Ufficio Tecnico Erariale di Milano

*Attestato "B" al n. 157969/21464 RP.*

mapp. 79



PIANO TERRENO  
 50 x 30 m.



ORIENTAMENTO  
 SCALA DI 1:200

SPAZIO RISERVATO PER LE ANNOTAZIONI D'UFFICIO

La presente planimetria sostituisce  
 l'unità censita alla partita N. 9367  
 Foglio 77 Mapp. 77 Sub. 7  
 Porzione "A"  
 Nuovo Subalterno 29

Completato dal **Geom. ROBERTO ZOPPI**  
 (Titolo, nome e cognome del tecnico)  
 Geometri N. 1294  
 Iscritto all'Albo dei Geometri della Provincia di COMO  
 DATA 27/11/1933  
 Firma



*Mario Antonio Buccarelli*

GISTRATO  
 NO 2  
 A LEGGE  
 UTILE



MINISTERO DELLE FINANZE  
DIREZIONE GENERALE DEL CATASTO E DEI SERVIZI TECNICI ERARIALI

Mod. B (Nuovo Catasto Edilizio Urbano)

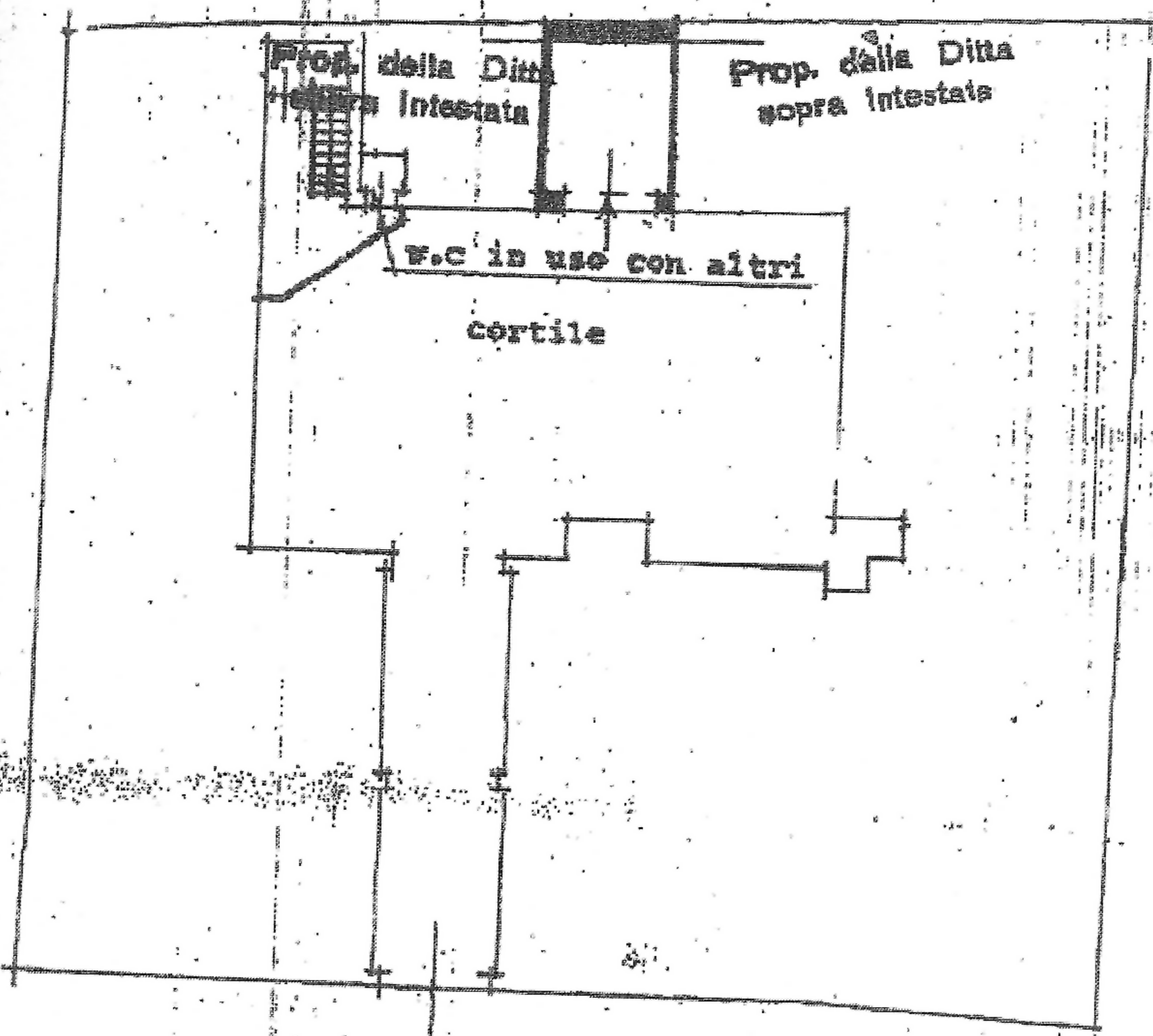
NUOVO CATASTO EDILIZIO URBANO

Lire 50

(D. DECRETO-LEGGE 19 APRILE 1969, N. 100)

Immobiliare dell'immobile situato nel Comune di Milano Via L. Ornato, 24  
 Proprietario ANGELO ANTONIETTA mar. Brambilla nata a Niguarda (MI) 1/11/9/1889  
 sulla dichiarazione presentata all'Ufficio Tecnico Erariale di Milano


Allegato "C" al n. 187969/21464 R.P.  
 napp. 79



FIANGO CENNERO  
 N. 3.80 m.



ORIENTAMENTO



SCALA DI 1:200

*Mano Roberto Zoppi*

SPAZIO RISERVATO PER LE ANNOTAZIONI D'UFFICIO

3  
 1787

La presente planimetria sottintende  
 l'unità censita alla partita N. 8367  
 Foglio 77 Mapp. 77 Sub. 7  
 Porzione "B"  
 Nuovo Subalterno 30

Compilata dal Geom. ROBERTO ZOPPI  
 (Titolo, nome e cognome del compilatore)  
 Iscritto all'Albo de Geometri N. 1395  
 della Provincia di COMO  
 DATA 22/11/1983  
 Firma: [Signature]



*Roberto Zoppi*

