

**Agenzia del Territorio
CATASTO FABBRICATI
Ufficio Provinciale di
Milano**

Dichiarazione protocollo n. MI0654231 del 12/07/2007

Planimetria di u.i.u. in Comune di Rho

Via Federico Borromeo

civ. 19

Identificativi Catastali:

Sezione:
Foglio: 34
Particella: 44
Subalterno: 714

Compilata da:

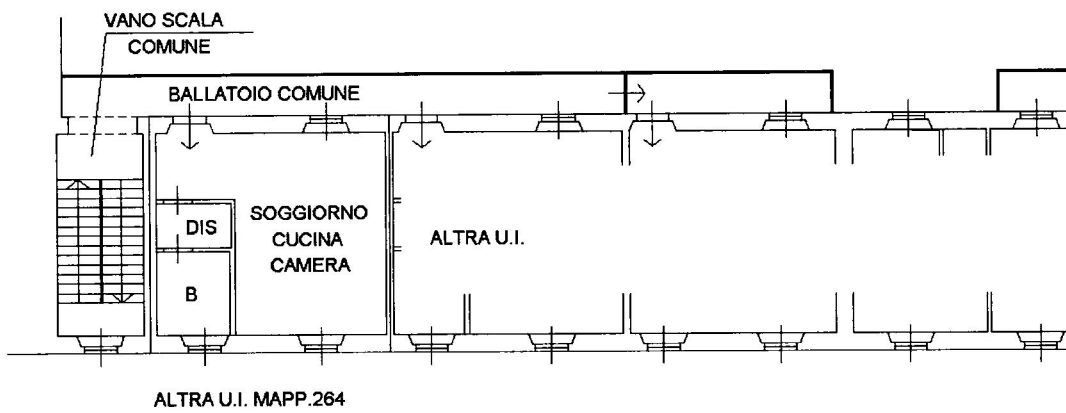
Iscritto all'albo:
Geometri

Prov. Milano

N. 7614

Scheda n. 1

Scala 1:200



PIANO PRIMO H.3.00



Ultima planimetria in atti

Data: 14/03/2018 - n. T94993 - Richiedente:

Totale schede: 1 - Formato di acquisizione: A4(210x297) - Formato stampa richiesto: A4(210x297)

Catasto dei Fabbricati - Situazione al 14/03/2018 - Comune di RHO (H264) - < Foglio: 34 - Particella: 44 - Subalterno: 714 >
VIA FEDERICO BORROMEO n. 19 piano: 1;

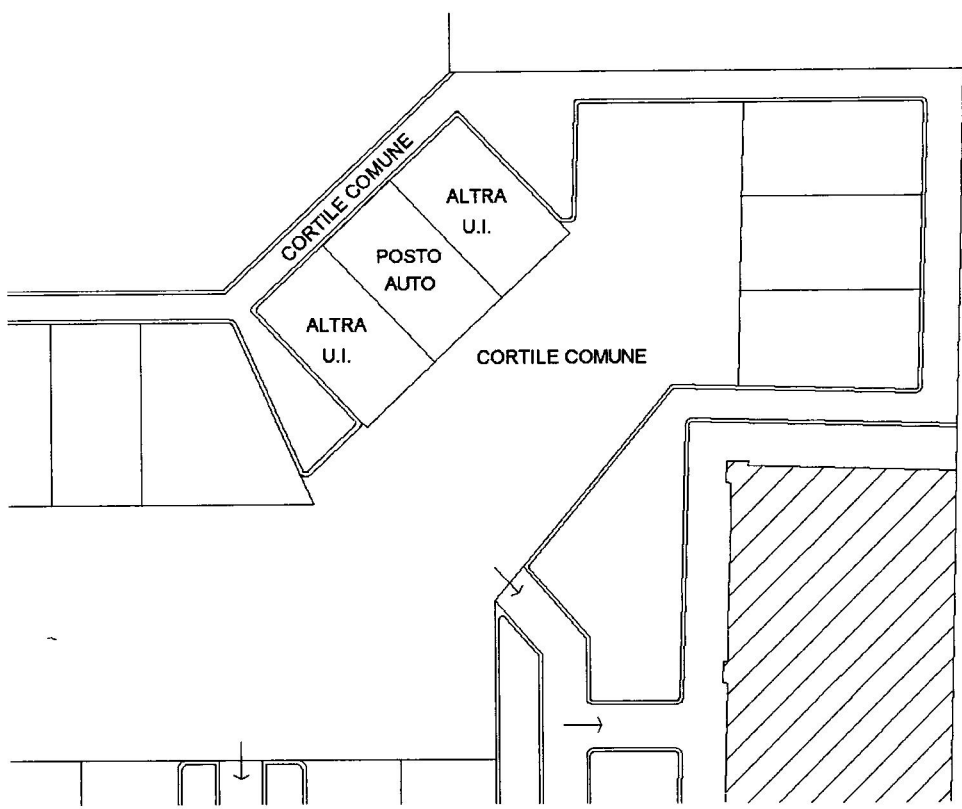
LOTTO 8

Data: 14/03/2018 - n. T101951 - Richiedente:

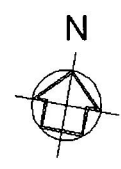
**Agenzia del Territorio
CATASTO FABBRICATI
Ufficio Provinciale di
Milano**

Dichiarazione protocollo n. MI0448145 del 08/06/2005	
Planimetria di u.i.u. in Comune di Rho	
Via Federico Borromeo	civ. 19
Identificativi Catastali:	Compilata da:
Sezione:	
Foglio: 34	Iscritto all'albo: Geometri
Particella: 240	Prov. Milano
Subalterno: 709	N. 7614

Scheda n. 1 Scala 1:200



PIANO TERRA



Catasto dei Fabbricati - Situazione al 14/03/2018 - Comune di RHO (H264) - < Foglio: 34 - Particella: 240 - Subalterno: 709 >
VIA FEDERICO BORROMEO n. 19 piano: T;

Ultima planimetria in atti

Data: 14/03/2018 - n. T101951 - Richiedente:
Totale schede: 1 - Formato di acquisizione: A4(210x297) - Formato stampa richiesto: A4(210x297)