

**Agenzia del Territorio  
CATASTO FABBRICATI  
Ufficio Provinciale di  
Milano**

Dichiarazione protocollo n. MI0654167 del 12/07/2007

Planimetria di u.i.u. in Comune di Rho

Via Federico Borromeo

civ. 19

Identificativi Catastali:

Sezione:  
Foglio: 34  
Particella: 44  
Subalterno: 715

Compilata da:

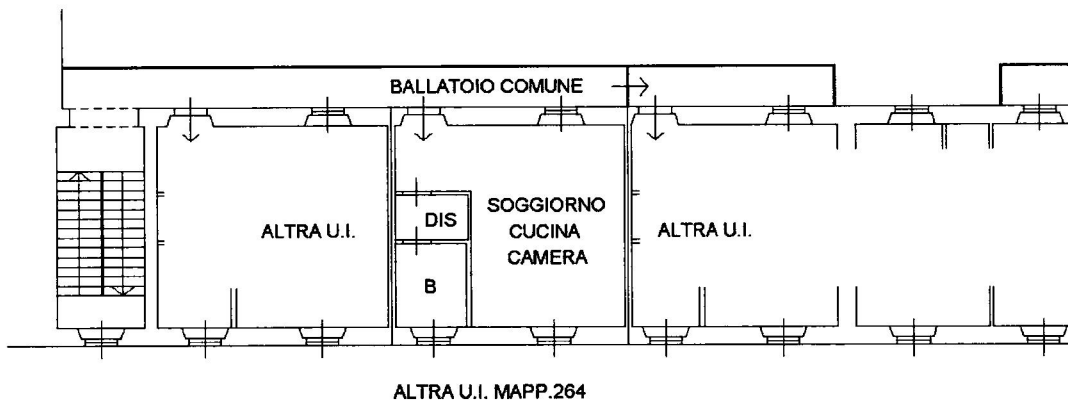
Iscritto all'albo:  
Geometri

Prov. Milano

N. 7614

Scheda n. 1

Scala 1:200



PIANO PRIMO H.3.00



Catasto dei Fabbricati - Situazione al 14/03/2018 - Comune di RHO (H264) - < Foglio: 34 - Particella: 44 - Subalterno: 715 >  
VIA FEDERICO BORROMEO n. 19 piano: 1;

Ultima planimetria in atti

Data: 14/03/2018 - n. T94996 - Richiedente: l

Totale schede: 1 - Formato di acquisizione: A4(210x297) - Formato stampa richiesto: A4(210x297)

**Agenzia del Territorio  
CATASTO FABBRICATI  
Ufficio Provinciale di  
Milano**

Dichiarazione protocollo n. MI0448145 del 08/06/2005

Planimetria di u.i.u. in Comune di Rho

Via Federico Borromeo

civ. 19

Identificativi Catastali:

Sezione:

Foglio: 34

Particella: 240

Subalterno: 710

Compilata da:

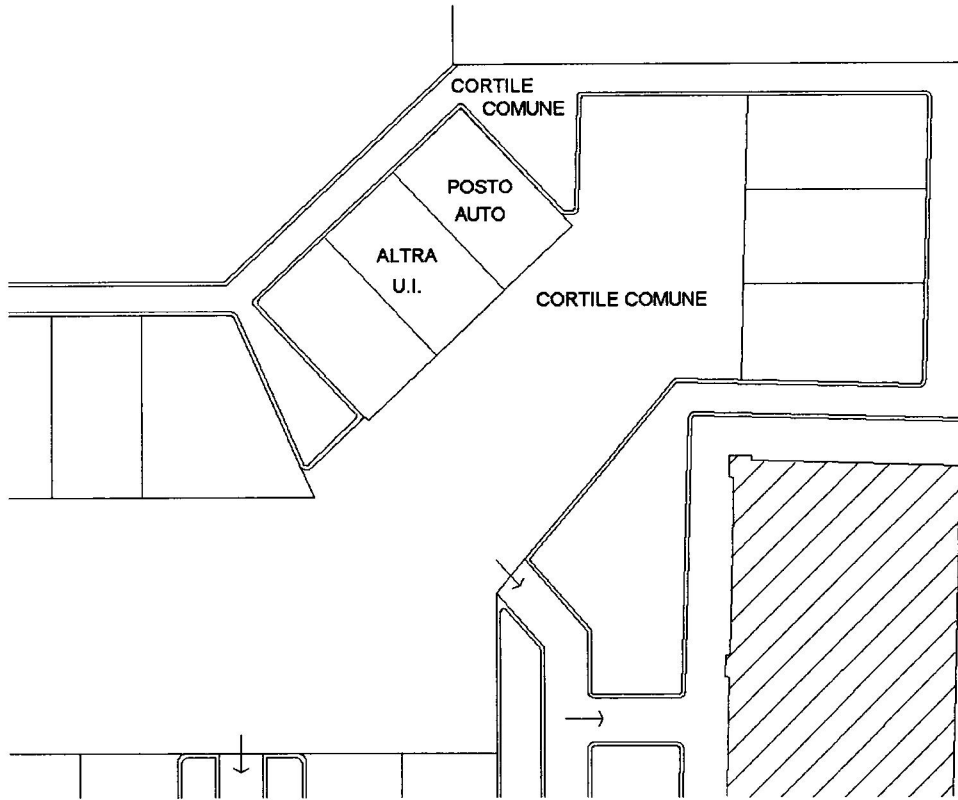
Iscritto all'albo:  
Geometri

Prov. Milano

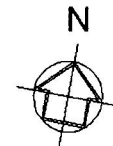
N. 7614

Scheda n. 1

Scala 1:200



**PIANO TERRA**



Catasto dei Fabbricati - Situazione al 14/03/2018 - Comune di RHO (H264) - < Foglio: 34 - Particella: 240 - Subalterno: 710 >  
VIA FEDERICO BORROMEO n. 19 piano: T;

Ultima planimetria in atti