

**Agenzia del Territorio
CATASTO FABBRICATI
Ufficio Provinciale di
Milano**

Dichiarazione protocollo n. MI0654198 del 12/07/2007

Planimetria di u.i.u. in Comune di Rho

Via Federico Borromeo

civ. 19

Identificativi Catastali:

Sezione:

Foglio: 34

Particella: 44

Subalterno: 716

Compilata da:

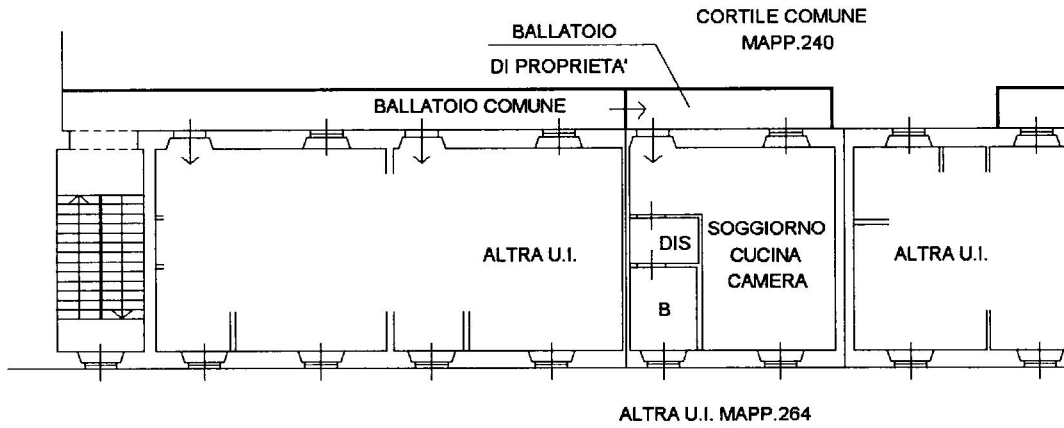
Iscritto all'albo:
Geometri

Prov. Milano

N. 7614

Scheda n. 1

Scala 1:200



PIANO PRIMO H.3.00



Catasto dei Fabbricati - Situazione al 14/03/2018 - Comune di RHO (H264) - < Foglio: 34 - Particella: 44 - Subalterno: 716 >
VIA FEDERICO BORROMEO n. 19 piano: 1;

Ultima planimetria in atti

Data: 14/03/2018 - n. T94998 - Richiedente:

Totale schede: 1 - Formato di acquisizione: A4(210x297) - Formato stampa richiesto: A4(210x297)

**Agenzia del Territorio
CATASTO FABBRICATI
Ufficio Provinciale di
Milano**

Dichiarazione protocollo n. MI0448145 del 08/06/2005

Planimetria di u.i.u. in Comune di Rho

Via Federico Borromeo

civ. 19

Identificativi Catastali:

Sezione:

Foglio: 34

Particella: 240

Subalterno: 713

Compilata da:

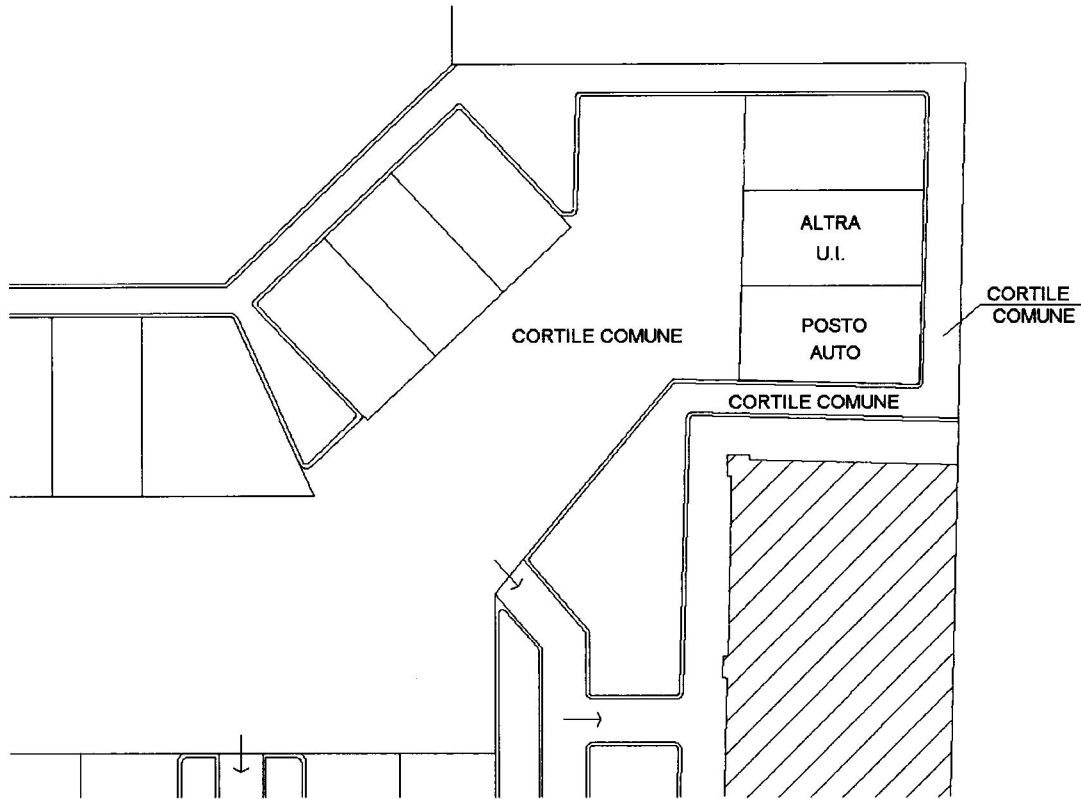
Iscritto all'albo:
Geometri

Prov. Milano

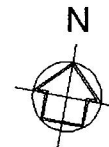
N. 7614

Scheda n. 1

Scala 1:200



PIANO TERRA



Catasto dei Fabbricati - Situazione al 14/03/2018 - Comune di RHO (H264) - < Foglio: 34 - Particella: 240 - Subalterno: 713 >
VIA FEDERICO BORROMEO n. 19 piano: T;

Ultima planimetria in atti

Data: 14/03/2018 - n. T101957 - Richiedente: 1

Totale schede: 1 - Formato di acquisizione: A4(210x297) - Formato stampa richiesto: A4(210x297)