

**Agenzia del Territorio  
CATASTO FABBRICATI  
Ufficio Provinciale di  
Milano**

Dichiarazione protocollo n. MI0448145 del 08/06/2005

Planimetria di u.i.u. in Comune di Rho

Via Federico Borromeo

civ. 19

Identificativi Catastali:

Sezione:

Foglio: 34

Particella: 44

Subalterno: 710

Compilata da:

Isritto all'albo:  
Geometri

Prov. Milano

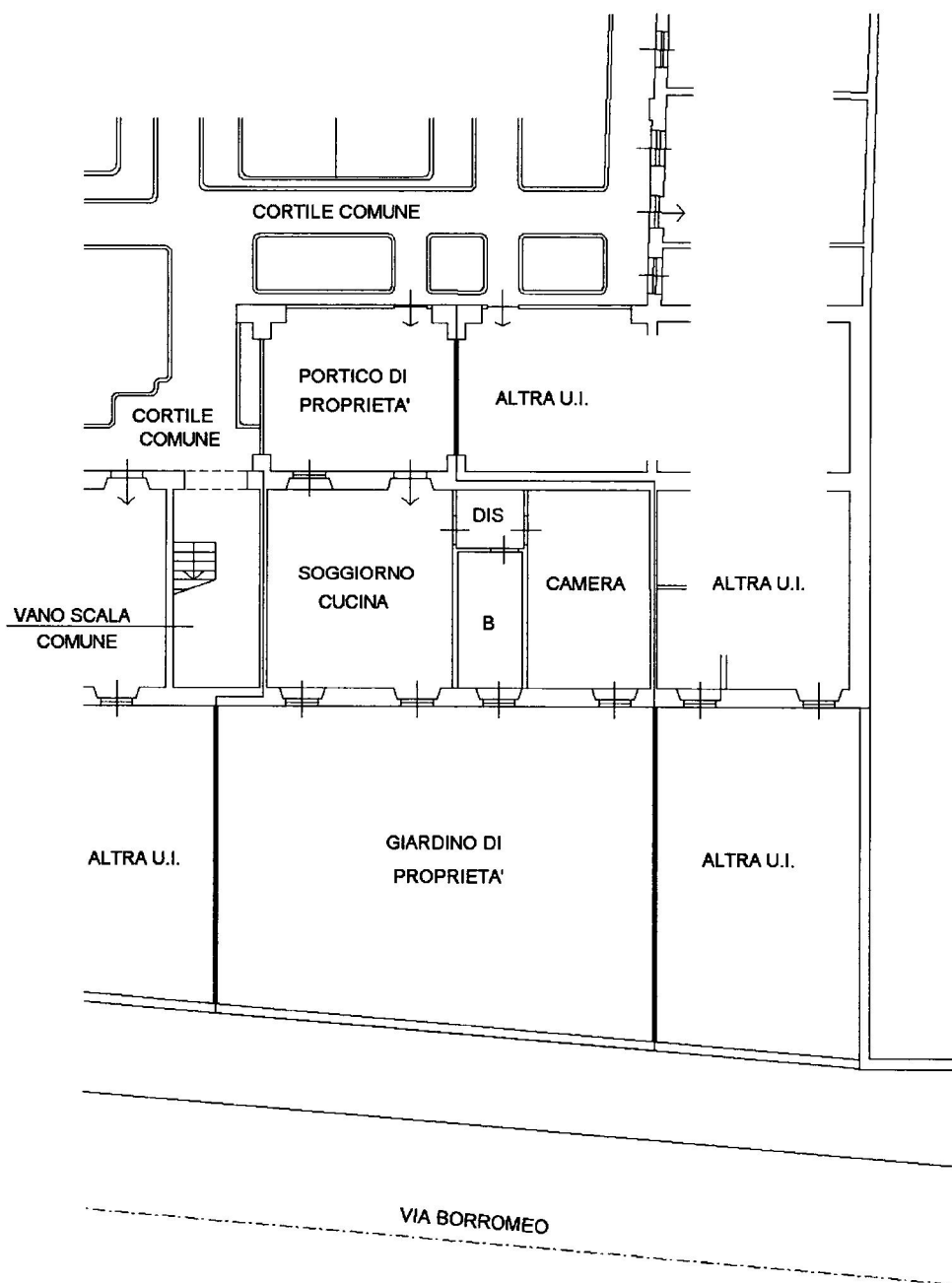
N. 7614

Scheda n. 1

Scala 1:200

fg.34 mapp.43 sub.705  
mapp.44 sub.710

PIANO TERRA H.4.20



Catasto dei Fabbricati - Situazione al 14/03/2018 - Comune di RHO (H264) - < Foglio: 34 - Particella: 44 - Subalterno: 710 >  
VIA FEDERICO BORROMEO n. 19 piano: T;

Ultima planimetria in atti

Data: 14/03/2018 - n. T90877 - Richiedente:

Totale schede: 1 - Formato di acquisizione: A4(210x297) - Formato stampa richiesto: A4(210x297)

**Agenzia del Territorio  
CATASTO FABBRICATI  
Ufficio Provinciale di  
Milano**

Dichiarazione protocollo n. MI0448145 del 08/06/2005

Planimetria di u.i.u. in Comune di Rho

Via Federico Borromeo

civ. 19

Identificativi Catastali:

Sezione:

Foglio: 34

Particella: 240

Subalterno: 705

Compilata da:

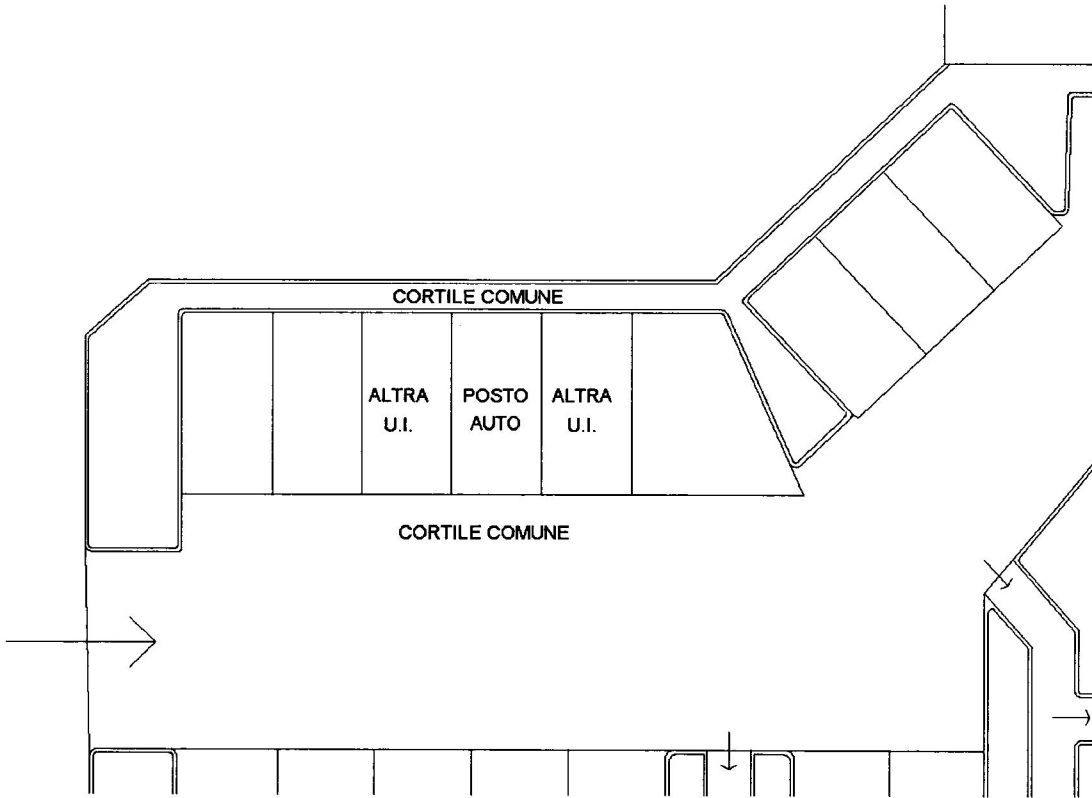
Iscritto all'albo:  
Geometri

Prov. Milano

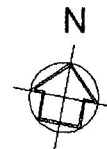
N. 7614

Scheda n. 1

Scala 1:200



PIANO TERRA



Catasto dei Fabbricati - Situazione al 14/03/2018 - Comune di RHO (H264) - < Foglio: 34 - Particella: 240 - Subalterno: 705 >  
VIA FEDERICO BORROMEO n. 19 piano: T;

Ultima planimetria in atti

Data: 14/03/2018 - n. T98432 - Richiedente:

Totale schede: 1 - Formato di acquisizione: A4(210x297) - Formato stampa richiesto: A4(210x297)